




BARCIN



GĄSAWA



JANOWIEC
WIELKOPOLSKI




ROGOWO



ŻNIN

Strategia Obszaru Rozwoju Społeczno–Gospodarczego Powiatu Żnińskiego



OBSZAR ROZWOJU SPOŁECZNO-GOSPODARCZEGO
POWIATU ŻNIŃSKIEGO
WOJEWÓDZTWO KUJAWSKO-POMORSKIE

ŻNIN 2015

Spis treści

Wprowadzenie	6
Podstawy prawne i metodologia opracowania	6
Uspołecznienie procesu przygotowania strategii.....	7
Procedura Strategicznej Oceny Oddziaływania na Środowisko	7
1. Diagnoza	8
1.1 Sfera przestrzenno-środowiskowa.....	8
<i>Podstawowe dane nt. ORSG Powiatu Żnińskiego</i>	8
<i>Zasoby środowiska naturalnego</i>	9
1.2 Sytuacja demograficzna.....	13
<i>Liczba ludności</i>	13
<i>Struktura wiekowa ludności</i>	16
<i>Przyrost naturalny i ruchy migracyjne</i>	20
<i>Prognoza demograficzna</i>	21
1.3 Rynek pracy	22
<i>Liczba bezrobotnych i stopa bezrobocia</i>	22
<i>Struktura bezrobotnych</i>	26
<i>Zawody deficytowe i nadwyżkowe</i>	29
<i>Współpraca z przedsiębiorstwami</i>	30
1.4 Sfera gospodarcza	32
<i>Charakterystyka podmiotów gospodarczych</i>	32
<i>Wskaźnik przedsiębiorczości</i>	32
<i>Struktura podstawowych branż gospodarczych</i>	36
<i>Tereny inwestycyjne</i>	40
<i>Rolnictwo</i>	41
<i>Turystyka i rekreacja</i>	43
<i>Produkty regionalne i tradycyjne</i>	46
1.5 Edukacja i sport.....	48
<i>Edukacja przedszkolna</i>	48
<i>Szkolnictwo podstawowe i gimnazjalne</i>	49
<i>Szkolnictwo ponadgimnazjalne</i>	50
<i>Struktura edukacyjna</i>	50
<i>Problemy szkolnictwa podstawowego i gimnazjalnego</i>	51
<i>Problemy szkolnictwa ponadgimnazjalnego</i>	53

<i>Dostosowanie szkolnictwa ponadgimnazjalnego do potrzeb rynku pracy</i>	57
<i>Działania podnoszące efekty nauczania</i>	57
1.6 <i>Ochrona zdrowia</i>	59
1.7 <i>Pomoc społeczna</i>	63
<i>Instytucje pomocy społecznej</i>	63
<i>Problemy społeczne</i>	64
1.8 <i>Kultura i ochrona dziedzictwa kulturowego</i>	75
1.9 <i>Infrastruktura techniczna</i>	79
<i>Gospodarka wodno-ściekowa</i>	84
<i>Gospodarka odpadami i ochrona powierzchni ziemi</i>	90
<i>Ochrona powietrza</i>	91
<i>Gospodarka niskoemisyjna i energia odnawialna</i>	92
<i>Sieć gazowa i ciepłownicza</i>	93
<i>Sieć elektroenergetyczna</i>	95
1.10 <i>Obszary wymagające interwencji/rewitalizacji w opinii gmin</i>	96
<i>Gmina Barcin</i>	96
<i>Gmina Gąsawa</i>	97
<i>Gmina Janowiec Wielkopolski</i>	97
<i>Gmina Rogowo</i>	97
<i>Gmina Żnin</i>	97
1.11 <i>Podsumowanie diagnozy</i>	100
<i>Problemy rozwojowe ORSG Powiatu Żnińskiego</i>	100
<i>Potencjały rozwojowe ORSG Powiatu Żnińskiego</i>	1011
<i>Trendy rozwojowe i możliwości rozwoju ORSG Powiatu Żnińskiego</i>	102
2. TERYTORIALNY WYMIAR WSPARCIA	103
3. CELE ROZWOJOWE	104
3.1 <i>Cele rozwojowe strategii ORSG Powiatu Żnińskiego</i>	104
3.2 <i>Spójność strategii z dokumentami o charakterze strategicznym w otoczeniu ORSG Powiatu Żnińskiego</i>	105
4. PRIORYTETY INWESTYCYJNE	113
<i>Logika interwencji strategicznej - ORSG Powiatu Żnińskiego</i>	113
5. TRYB I ZASADY NABORU PROPOZYCJI PROJEKTOWYCH DO STRATEGII	121
6. LISTA PRZEDSIĘWZIĘĆ ORAZ INSTRUMENTY REALIZACJI	123
6.1 <i>Lista propozycji projektowych podstawowych – załącznik nr 1</i>	124

6.2	Lista propozycji projektowych rezerwowych – załącznik nr 2	124
6.3	Lista propozycji projektów komplementarnych	125
6.4	Plan finansowy wdrażania działań Strategii ORSG Powiatu Żnińskiego w ramach RPO W-KP - załącznik nr 3.....	141
7.	WSKAŹNIKI DO OSIĄGNIĘCIA W OBSZARZE – załącznik nr 4.....	141
8.	SYSTEM WDRAŻANIA I MONITOROWANIA	142
	SPIS TABEL:.....	144
	SPIS WYKRESÓW:.....	147
	SPIS RYSUNKÓW:.....	147
	Załączniki	148

Wprowadzenie

Podstawy prawne i metodologia opracowania

Niniejsze opracowanie stanowi Strategię Obszaru Rozwoju Społeczno-Gospodarczego Powiatu Żnińskiego, powołanego w ramach realizacji polityki terytorialnej województwa kujawsko-pomorskiego. W skład ORSG Powiatu Żnińskiego wchodzi 5 gmin: Barcin, Gąsawa, Janowiec Wielkopolski, Rogowo, Żnin oraz samorząd Powiatu Żnińskiego.

Strategia została opracowana na podstawie „Zasad przygotowania Strategii dla Obszarów Rozwoju Społeczno-Gospodarczego w okresie programowania 2014-2020”, stanowiącej Załącznik do Uchwały nr 38/1294/14 Zarządu Województwa Kujawsko-Pomorskiego z dnia 17 września 2014 r.

Podczas prac nad Strategią wykorzystano dostępne opracowania metodologiczne dotyczące planowania strategicznego oraz zasad wspierania rozwoju gospodarczego przez samorządy. Dotyczy to w szczególności obszaru aktywizacji społeczności lokalnych i rozwoju gospodarczego za pomocą instrumentów wsparcia, znajdujących się w sferze działania samorządu terytorialnego. W pracach nad częścią planistyczną Strategii wykorzystywano w szczególności wydawnictwo Ministerstwa Rozwoju Regionalnego (od 2013 roku Ministerstwo Infrastruktury i Rozwoju) z 2012 roku pt. „Planowanie strategiczne. Poradnik dla pracowników administracji publicznej”.

Lista kluczowych problemów rozwojowych Powiatu Żnińskiego powstała dzięki przeprowadzonej diagnozie powiatu i wynikom prac warsztatowych.

Podstawę do sporządzenia niniejszej diagnozy stanowiły przede wszystkim:

- dane statystyczne pochodzące z publikacji Urzędu Statystycznego w Bydgoszczy, Głównego Urzędu Statystycznego i z zasobu Banku Danych Lokalnych,
- dane i informacje pochodzące z urzędów gmin, Starostwa Powiatowego w Żninie, służb podległych administracji samorządowej na szczeblu powiatu i gmin oraz z instytucji publicznych działających na terenie powiatu,
- informacje z serwisów internetowych urzędów i instytucji działających na terenie powiatu.

Podkreślić należy, iż wszystkie samorządy i najważniejsze dla funkcjonowania powiatu instytucje, udzieliły bardzo obszernych informacji. Niektóre rozdziały diagnozy zostały opracowane wyłącznie w oparciu o przekazane materiały - dotyczy to zwłaszcza rozdziałów poświęconych jakości życia mieszkańców, aktywności społecznej, bezpieczeństwu publicznemu, wybranym aspektom infrastruktury technicznej i rewitalizacji.

Opracowaniu podlegały główne obszary strategicznej interwencji, dla których sformułowano cele strategiczne oraz cele operacyjne/priorytety inwestycyjne pozwalające na opracowanie przedsięwzięć wdrażających strategię. Dokonano również analizy powiązania celów wskazanych w strategii z celami zawartymi w dokumentach strategicznych szczebla europejskiego, krajowego, regionalnego i lokalnego.

Strategia ORSG Rozwoju Powiatu Żnińskiego powstała w wyniku połączenia metody eksperckiej z konsultacjami społecznymi. W ramach prac nad strategią utworzono zespół roboczy składający się z pracowników starostwa i urzędów gmin oraz instytucji samorządowych, a także przedstawicieli organizacji pozarządowych. Zespół był wspomagany przez zewnętrzną firmę doradcą (Biuro Szkoleniowo-Doradcze KREATOR), odpowiedzialną za prowadzenie warsztatów, przygotowanie diagnozy i opracowanie dokumentu strategii.

Strategia Obszaru Rozwoju Społeczno-Gospodarczego Powiatu Żnińskiego zawiera następujące elementy: syntetyczną diagnozę, cele rozwojowe, wskaźniki do osiągnięcia w obszarze, priorytety inwestycyjne, tryb i zasady wyboru propozycji projektowych, listę przedsięwzięć przewidzianych do realizacji, instrumenty realizacji, system wdrażania i monitorowania.

Uspolecznienie procesu przygotowania strategii

W procesie przygotowywania Strategii ORSG Powiatu Żnińskiego zapewniono udział partnerów samorządowych i społecznych poprzez zaproszenie do prac nad strategią jednostek samorządu terytorialnego, organizacji pozarządowych, przedsiębiorstw, partnerów społecznych oraz gospodarczych, instytucji rynku pracy, organizacji skupiających pracodawców, instytucji pomocy i integracji społecznej, Lokalnej Grupy Działania z terenu ORSG, szkół i placówek prowadzących kształcenie ogólne, zawodowe i ustawiczne, spółdzielni i wspólnot mieszkaniowych, kościołów i związków wyznaniowych.

Udział wymienionych podmiotów został zapewniony poprzez zaproszenie ww. podmiotów i uczestnictwo ich przedstawicieli w warsztatach, na których wypracowywane były założenia Strategii, identyfikowane problemy, a także zbierane informacje na temat działań planowanych do realizacji rozwiązujących zidentyfikowane problemy.

Udział ww. podmiotów w pracach nad Strategią zapewniony został także poprzez uczestniczenie ich przedstawicieli w pracach Komitetu Sterującego.

W ramach uspołecznienia procesu budowania strategii przeprowadzono warsztaty strategiczne, co zapewniło szeroki udział liderów społeczności lokalnych i pracowników instytucji samorządowych w tworzeniu założeń Strategii. Podczas warsztatów zaprezentowano wnioski z diagnozy i wybrane dane statystyczne charakteryzujące powiat, w szczególności jego pozycję na tle innych powiatów województwa. Celem warsztatów było wypracowanie listy problemów charakterystycznych dla każdej z gmin tworzących obszar ORSG. Warsztaty przeprowadzono w marcu i kwietniu 2015 roku. Uczestniczyło w nich łącznie 80 podmiotów z terenu powiatu (podczas spotkań w Starostwie Powiatowym w Żninie 57, w Urzędzie Gminy w Gąsawie 23).

Po trzech głównych warsztatach strategicznych, odbyły się spotkania robocze przedstawicieli gmin dotyczące zasad przygotowywania fiszek projektowych. Po pierwszym spotkaniu samorządy gminne, powiat i instytucje samorządowe rozpoczęły praktyczne przygotowywanie fiszek projektowych, które były weryfikowane podczas kolejnych spotkań roboczych.

Na podstawie zebranych danych i opinii oraz treści fiszek projektowych sporządzono dokument Strategii przedłożony do konsultacji na terenie ORSG i powiatu, zatwierdzony następnie przez Zarząd i przyjęty przez Komitet Sterujący. Konsultacje trwały od 21 lipca 2015 r. do 31 lipca 2015 r. Uwagi były zgłaszane na specjalnym formularzu, w następujący sposób:

- w formie pisemnej na adres: Starostwo Powiatowe w Żninie, Wydział Promocji i Rozwoju Lokalnego, ul. Potockiego 1, 88-400 Żnin lub do skrzynki znajdującej się w budynku Starostwa Powiatowego w Żninie oraz Urzędów Gmin wchodzących w skład ORSG Powiatu Żnińskiego,
- w formie elektronicznej na adres e-mail: powiat@znin.pl wpisując jako tytuł "Uwagi do Strategii ORSG Powiatu Żnińskiego".

Strategię Rozwoju Obszaru Rozwoju Społeczno-Gospodarczego Powiatu Żnińskiego można pobrać ze strony internetowej Powiatu Żnińskiego pod adresem www.znin.pl lub otrzymać do wglądu na miejscu w siedzibie Starostwa Powiatowego w Żninie, ul. Potockiego 1, 88-400 Żnin, pokój nr 46 (Wydział Promocji i Rozwoju Lokalnego). Po zakończeniu konsultacji zostało sporządzone zestawienie zgłoszonych uwag i propozycji, które rozpatrzył Komitet Sterujący. Przyjęte przez Komitet Sterujący uwagi i propozycje zostały uwzględnione w tekście Strategii ORSG. Po zakończeniu konsultacji Strategia ORSG Powiatu Żnińskiego zatwierdzona została przez Komitet Sterujący.

Procedura Strategicznej Oceny Oddziaływania na Środowisko

Starostwo Powiatowe w Żninie wystąpiło do Regionalnego Dyrektora Ochrony Środowiska oraz Państwowego Wojewódzkiego Inspektora Sanitarnego o uzgodnienie odstępstwa od przeprowadzenia strategicznej oceny oddziaływania na środowisko. Po uzyskaniu stosownej decyzji zgłoszone w niej uwagi zostały przeanalizowane i uwzględnione w treści strategii.

1. Diagnoza

1.1 Sfera przestrzenno-środowiskowa

Podstawowe dane nt. ORSG Powiatu Żnińskiego

Powiat Żniński obejmuje swym zasięgiem terytorialnym 6 gmin: Gminę Barcin, Gminę Gąsawa, Gminę Janowiec Wielkopolski, Gminę Łabiszyn, Gminę Rogowo oraz Gminę Żnin.

W skład Obszaru Rozwoju Społeczno-Gospodarczego Powiatu Żnińskiego powołanego w ramach realizacji polityki terytorialnej województwa kujawsko-pomorskiego wchodzi 5 gmin z terenu Powiatu Żnińskiego:

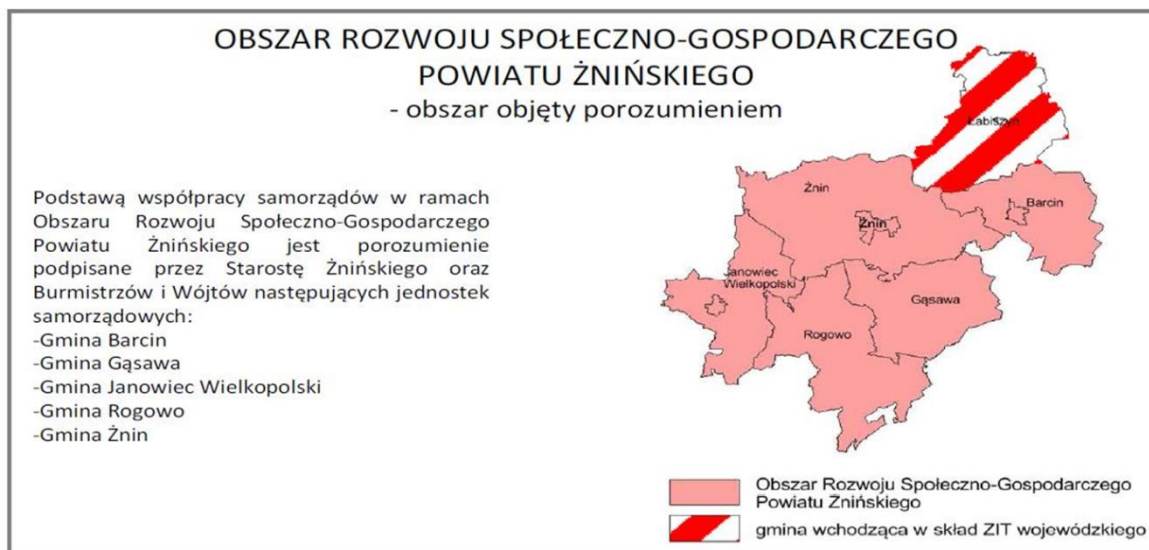
- Gmina Barcin - gmina miejsko-wiejska;
- Gmina Gąsawa - gmina wiejska;
- Gmina Janowiec Wielkopolski - gmina miejsko-wiejska;
- Gmina Rogowo - gmina wiejska;
- Gmina Żnin - gmina miejsko-wiejska.

W skład Obszaru Rozwoju Społeczno-Gospodarczego wchodzi także samorząd Powiatu Żnińskiego wraz ze wszystkimi swoimi funkcjami społecznymi i gospodarczymi (szkolnictwo, pomoc społeczna (PCPR), rynek pracy (PUP) drogi powiatowe itd.), które to funkcje realizowane są także poza obszarem wymienionych powyżej gmin, tj. na terenie Gminy Łabiszyn znajdującej się w ZIT wojewódzkim. gmina Łabiszyn, z uwagi na swoje położenie, została włączona w skład ZIT wojewódzkiego.

Powiat Żniński położony jest w południowo-zachodniej części województwa kujawsko-pomorskiego na Pojezierzu Gnieźnieńskim wchodzącym w skład mezoregionu Pojezierza Wielkopolskiego. Pod względem hydrograficznym obszar powiatu leży w zlewni rzeki Warty ze względu na jej dopływy, rzeki Noteć wraz z rzekami Gąsawka i Strugą Foluską oraz Wełna.

Podział terytorialny gmin opiera się na strukturze 126 sołectw, w których skupionych jest 196 miejscowości. System osadniczy powiatu można uznać za korzystne uwarunkowanie rozwoju. Centralne położenie stolicy powiatu – Żnina oraz równomierne rozmieszczenie miejscowości będących siedzibą samorządów gminnych oraz ośrodków obsługi mieszkańców i rolnictwa stwarzają dogodne warunki rozwoju infrastruktury oraz usług.

Rysunek 1. Mapa Powiatu Żnińskiego z podziałem na teren ORSG i ZIT wojewódzki



Źródło; Kujawsko-Pomorskie Biuro Planowania Przestrzennego i Regionalnego we Włocławku

ORSG Powiatu Żnińskiego w całości leży w granicach regionu historyczno-etnograficznego, zwanego Pałukami. Nazwa Pałuki najprawdopodobniej wzięła się od ukształtowania terenu i oznacza pofalowaną, pałakowatą ziemię z pagórkami otoczonymi łąkami zajmującymi doliny jeziorne i rzeczne. Kraina ta zajmuje północno-wschodnią część Wielkopolski. Powiat Żniński zamieszkuje 70792 mieszkańców i pod względem liczby ludności na tle innych powiatów zajmuje w województwie kujawsko-pomorskim 12 lokatę. Powierzchnia gruntów leśnych w powiecie zajmuje ok. 17% jego powierzchni, a ponad 10% to obszary chronionego krajobrazu.

Pod względem potencjału przemysłowego Powiat Żniński zalicza się do powiatów średnio zindustrializowanych. Dominujący udział w produkcji ma przemysł rolno-spożywczy, meblarski i cementowo-wapienniczy.

Powierzchnia wiejskich terenów ORSG wynosi 967 km², natomiast powierzchnia terenów miejskich – 18 km². Dane te ukazują strukturę obszaru ORSG, w którym zdecydowanie przeważają tereny wiejskie.

Zasoby środowiska naturalnego

Obszar Powiatu Żnińskiego posiada bogatą sieć hydrograficzną ze znacznym udziałem wód powierzchniowych w ogólnej powierzchni. Efektywne gospodarowanie zasobami wodnymi, ich ochrona, poprawa jakości i retencjonowanie powinno służyć zachowaniu walorów przyrodniczych powiatu, a tym samym stworzyć nowe warunki do użytkowania rekreacyjnego i rolniczego terenów do tego celu predysponowanych.

Wody podziemne

Na terenie Powiatu Żnińskiego występują poziomy wodonośne o charakterze użytkowym: czwartorzędowy, trzeciorzędowy i jurajski. Wody czwartorzędowe są podstawowym źródłem zaopatrzenia w wodę zarówno odbiorców indywidualnych jak i zbiorowych. Wody te stanowią bazę dla większości ujęć komunalnych i wodociągów wiejskich.

Większość zasobów wód podziemnych na terenie powiatu nadaje się do bezpośredniego wykorzystania na cele gospodarcze, a na cele konsumpcyjne po zastosowaniu prostych metod uzdatniania.

Wody powierzchniowe

Na obszarze Powiatu Żnińskiego występują bardzo licznie wody powierzchniowe, a w szczególności jeziora przede wszystkim w zlewni rzeki Gąsawki i rzeki Welny, z liczną siecią kanałów i rowów melioracyjnych. Obszar powiatu znajduje się w 100% w zlewni rzeki Warty - w dorzeczu Odry.

Tabela 1. Wykaz wybranych jezior terenu Powiatu Żnińskiego

Lp.	Nazwa jeziora	Zlewnia	Powierzchnia (ha)	Objętość (tys. m ³)
1	Żnińskie Duże	Gąsawka	431,6	29 493
2	Rogowskie	Welna	285,3	12 399
3	Zioło	Welna	248,7	14 715
4	Wolickie	Noteć	243,5	11 889
5	Wolskie	Welna	185,0	20 971
6	Ostrowickie	Struga Foluska	159,6	10 173
7	Żnińskie Małe	Gąsawka	135,1	3 063
8	Weneckie	Gąsawka	131,7	6 601
9	Sobiejuskie	Gąsawka	118,0	5 856
10	Biskupińskie	Gąsawka	116,6	6 397
11	Chomiąskie	Struga Foluska	102,2	9 961
12	Gąsawskie	Gąsawka	99,0	7 727
13	Oćwieckie	Gąsawka	87,1	9 655
14	Kierzkowskie	Struga Foluska	77,3	6 195
15	Skarbińskie	Gąsawka	64,0	3 070
16	Foluskie	Struga Foluska	62,4	6 520
17	Oćwieckie Zachodnie	Gąsawka	55,6	3 291
18	Dobrylewskie	Gąsawka	53,9	1 621
19	Godawskie	Gąsawka	29,6	1 062

Źródło: Opracowano na podstawie danych wewnętrznych Wydziału Ochrony Środowiska, Rolnictwa i Leśnictwa Starostwa Powiatowego w Żninie

Lista wód powierzchniowych Powiatu Żnińskiego została zaprezentowana w załączniku nr 1.

Przyroda i krajobraz

Tabela 2. Obszary prawnie chronione na terenie Powiatu Żnińskiego

Forma ochrony przyrody	Nazwa	Powierzchnia	Lokalizacja
NATURA 2000	Równina Szubińsko-Łabiszyńska	755.322 ha	Częściowo obejmuje gminę Łabiszyn
	Ostoja Barcińsko-Gąsawska	3 456,41 ha	Obejmuje częściowo gminę Barcin, gminę Gąsawa, gminę Rogowo oraz gminę Żnin
OBSZARY	Jezior Rogowskich	9803,64 ha	Na obszarze gminy Rogowo (obecnie - połowa 2015 roku - w trakcie procedury

CHRONIONEGO KRAJOBRAZU			ustalania obszaru). Najważniejszym elementem ochrony tego obszaru jest zespół jezior: Ziolo, Rogowskie, Wolskie Rodzaj ekosystemu: wodny i leśny.
	Jezior Żnińskich	2884,96 ha	Obejmuje dwa systemy jezior na obszarze gmin Gąsawa i Żnin. Pierwszy system to rynna zachodnia z jeziorami Żnińskim Małym i Dużym, Skarbińskim, Weneckim, Biskupińskim, Godawskim, Gąsawskim i Oćwieckim. Drugi system to rynna wschodnia z jeziorami: Chomiąskim, Foluskim, Ostrowieckim i Kierzkowskim. Rodzaj ekosystemu: wodny i leśny.
	Jezior Żędowskich	1213,24 ha	Na obszarze gmin Żnin i Szubin. Obejmuje rynnę subglacjalną wykorzystywaną przez rzekę Gąsawkę oraz jeziora: Dobrylewskie, Sobiejuskie w Powiecie Żnińskim, Żędowskie, Wąsowskie, Skrzyńka i Gąbińskie zlokalizowane w Powiecie Nakielskim.
UŻYTKI EKOLOGICZNE	Łąka porośnięta wierzbą, brzozą z samosiewu, nad Jez. Ostrowickim	6,00 ha	Obwód ewidencyjny Pniewy gmina Gąsawa, , obwód leśny Szczepanowo, Nadleśnictwo Gołąbki / Leśnictwo Balczewo
	Bagno	6,5 ha	Miasto Barcin, gmina Barcin
	Bagno	0,38 ha	Obwód ewidencyjny Obórznia, gmina Łabiszyn Nadleśnictwo Szubin/Leśnictwo Gąbin
	Zarastające jezioro wraz z otaczającymi je bagnami	19,59 ha	Obwód ewidencyjny Obórznia, gmina Łabiszyn Nadleśnictwo Szubin/Leśnictwo Gąbin
REZERWATY	Rezerwat Długi Bród	8,73 ha	Stanowiska czapli siwej na obszarze Gminy Rogowo, na terenie Nadleśnictwa Gołąbki.
	Rezerwat Mięcierzyn	53,24 ha	Rezerwat leśny. Położony na terenie Nadleśnictwa Gołąbki na obszarze Gminy Rogowo.
	Rezerwat Gąsawka	12,88 ha	Rezerwat leśny. Położony na terenie Nadleśnictwa Gołąbki na obszarze Gminy Rogowo.
	Rezerwat Ostrów Pszczółczyński	16,80 ha	Rezerwat leśny - las liściasty, z dużym udziałem lipy szerokolistnej. Położony na terenie Nadleśnictwa Szubin na obszarze Gminy Łabiszyn.

Źródło: Opracowano na podstawie danych wewnętrznych

Wydziału Ochrony Środowiska, Rolnictwa i Leśnictwa Starostwa Powiatowego w Żninie

Na terenie Powiatu Żnińskiego znajduje się duża ilość pomników przyrody, wśród których przeważają pojedyncze drzewa, grupy drzew, aleje przydrożne, stanowiska roślin chronionych, głazy narzutowe, (dęby szypulkowe, jesiony, jodły, akacje, modrzewie, sosny zwyczajne, lipy drobnolistne, wiązy, głazy narzutowe (2 szt.).

Lasy

Tereny leśne na obszarze Powiatu Żnińskiego wg stanu na koniec 2013 r. zajmowały powierzchnię 17 300,00 ha, w tym grunty leśne prywatne - 1 721,00 ha tj. 9,94% ogólnej powierzchni terenów leśnych. Dla porównania tereny leśne na obszarze Powiatu Żnińskiego wg stanu na koniec 2006 r. zajmowały powierzchnię 16 954,3 ha, w tym grunty leśne prywatne zajmowały 1 399,5 ha tj. 8,25% ogólnej powierzchni terenów leśnych, a w 2001 roku powierzchnia terenów leśnych wynosiła 16 784,6 ha. Nastąpił więc wzrost powierzchni leśnej. W ostatnich latach obserwuje się wzrost powierzchni lasów prywatnych, wynikający z realizacji programu zwiększania lesistości.

Zasoby kopalin

Zasoby kopalin na terenie Powiatu Żnińskiego, w odniesieniu do całego województwa można uznać jako przeciętne. Na terenie Powiatu Żnińskiego występują złoża kruszywa naturalnego i część złoża wapieni. W Powiecie Żnińskim obecnie udokumentowano 34 złóż kruszywa naturalnego (piasek, żwir) o łącznych zasobach geologicznych bilansowych w ilości 5 228 000 ton. Obecnie eksploatacja prowadzona jest w 34 kopalniach zlokalizowanych na terenie gmin Barcin, Łabiszyn (wyłączonej z ORSG Powiatu Żnińskiego), Janowiec Wlkp., Rogowo, Gąsawa i Żnin.

Na terenie Gminy Barcin eksploatowane są wapień i margle dla przemysłu cementowego i wapienniczego ze złoża Barcin – Piechcin – Pakość. Zasoby geologiczne bilansowane wynoszą 1 026 238 tys. ton, w tym 590 228 tys. ton zasobów przemysłowych. Złoże to jest eksploatowane obecnie metodą odkrywkową w dwóch kopalniach o głębokości do 150 m: Wapienno i Bielawy. Roczne wydobycie w ostatnich latach wynosi: ze złoża Barcin około 1,3 mln Mg, a ze złoża Piechcin około 3,5 mln Mg. Skala wapienna stanowi doskonały surowiec, wykorzystywany do produkcji wapna budowlanego i do produkcji cementu.

Gleby

Na terenie Powiatu Żnińskiego użytki rolne stanowią 70,03% obszaru, a lasy zajmują 17,00% powierzchni ogólnej. Powiat Żniński, pod względem jakości gleb mierzonej wskaźnikiem waloryzacji rolniczej przestrzeni produkcyjnej cechuje się dobrymi glebami. Wskaźnik waloryzacji dla Powiatu Żnińskiego wynosi 72,0 pkt, co lokuje go w okolicach średniej dla województwa kujawsko-pomorskiego wynoszącej 69,1pkt.

Potencjały

1. Centralne położenie stolicy powiatu – Żnina oraz równomierne rozmieszczenie miejscowości będących siedzibą samorządów gminnych oraz ośrodków obsługi mieszkańców i rolnictwa stwarzają dogodne warunki rozwoju infrastruktury oraz usług.
2. Teren powiatu posiada wiele walorów naturalnych (jeziora, gleby, lasy, kopaliny) umożliwiających jednoczesny rozwój przemysłu, rolnictwa, leśnictwa, rybactwa, rekreacji i turystyki.

1.2 Sytuacja demograficzna

Liczba ludności

Powiat zajmuje powierzchnię 985 km², czyli 5,5% obszaru województwa kujawsko-pomorskiego. Na tle innych powiatów, Powiat Żniński zajmuje 10 miejsce pod względem powierzchni. W 2014 roku powiat zamieszkiwało 70 760 osób. Obszar Rozwoju Społeczno-Gospodarczego Powiatu Żnińskiego nie obejmuje Gminy Łabiszyn z uwagi na włączenie jej do Bydgosko - Toruńskiego Obszaru Funkcjonalnego. **Na koniec 2013 r. teren ORSG (powiat bez Gminy Łabiszyn włączonej do tzw. bydgoskiego obszaru funkcjonalnego) zamieszkiwało 60 921 osób.** W poniższej tabeli zestawiono dane obrazujące powierzchnię, liczbę mieszkańców oraz gęstość zaludnienia na 1 km² w Powiecie Żnińskim z danymi z województwa kujawsko – pomorskiego.

Tabela 3. Podstawowe dane na temat Powiatu Żnińskiego oraz województwa kujawsko – pomorskiego (2013 - 2014 rok)

Lp.	Jednostka terytorialna	Powierzchnia w km ² 2014 r.	Liczba mieszkańców 2013	Gęstość zaludnienia na 1 km ² 2013
1.	ORSG	818	60921	74,0 os.
2.	Powiat Żniński	985	70792	72,0 os.
3.	Województwo kujawsko - pomorskie	17972	2092564	116,0 os.

Źródło Opracowano na podstawie danych Banku Danych Lokalnych

Kolejna tabela przedstawia te same dane, ale w ujęciu bardziej szczegółowym, tzn. w podziale na gminy oraz z uwzględnieniem rozróżnienia na obszary miejskie i wiejskie. Z tabeli wynika, iż największą powierzchnią spośród gmin położonych na obszarze ORSG charakteryzuje się Gmina Żnin (251 km²), z czego obszar miejski zajmuje 8 km², a obszar wiejski 243 km². Wspomniana gmina jest prawie dwukrotnie większa obszarowo od pozostałych gmin. Natomiast najmniejszą powierzchnię zajmuje Gmina Barcin (obszar miejski – 4 km²; obszar wiejski – 117 km²).

Średnia gęstość zaludnienia na 1 km² w Powiecie Żnińskim wynosi 72, jednak zdecydowanie największa koncentracja ludności na obszarze ORSG występuje w Gminie Barcin - 124 osoby na 1 km² (przy czym na obszarach wiejskich na 1 km² przypadają 62 osoby, a na obszarach miejskich, aż 2095 osób) oraz w Gminie Żnin, gdzie na 1 km² przypada 97 osób (na obszarach wiejskich 42 os./1 km², a na obszarach miejskich 1698 os./1 km²).

Jeśli chodzi o liczbę mieszkańców gmin należących do obszaru ORSG (dane z 2013 roku) to najwięcej osób zamieszkuje Gminę Żnin – 24495, z czego 14181 to mieszkańcy miasta Żnin, a 10314 mieszkańcy obszarów wiejskich tej gminy. Zdecydowanie najmniej mieszkańców ma Gmina Gąsawa – 5264 osób, a przy uwzględnieniu podziału na obszary miejskie i wiejskie – miasto Janowiec Wielkopolski, (zaledwie 4088 osób). Sytuację tę obrazuje poniższa tabela.

Tabela 4. Podstawowe dane na temat gmin obszaru ORSG w podziale na obszary miejskie i wiejskie (dane za 2013 rok)

Lp.	Jednostka terytorialna	Powierzchnia w km ²	Liczba mieszkańców	Gęstość zaludnienia na 1 km ²
1.	Gmina Barcin	121	14975	124
1.1.	Barcin - miasto	4	7752	2095

1.2.	Barcin – obszar wiejski	117	7223	62
2.	Gmina Gąsawa	136	5264	39
3.	Gmina Janowiec Wielkopolski	131	9256	71
3.1.	Janowiec Wielkopolski - miasto	3	4088	1345
3.2.	Janowiec Wielkopolski – obszar wiejski	128	5168	40
4.	Gmina Łabiszyn	167	9871	59
5.	Gmina Rogowo	179	6931	39
6.	Gmina Żnin	251	24495	97
6.1.	Żnin - miasto	8	14181	1698
6.2.	Żnin –obszar wiejski	243	10314	42

Źródło: Opracowano na podstawie Banku Danych Lokalnych

Sytuacja demograficzna obszaru ORSG na przestrzeni lat ulega znacznym zmianom. Poniższa tabela pokazuje jak zmieniała się liczba ludności w Powiecie Żnińskim oraz w województwie kujawsko – pomorskim w latach 2009 - 2013. Liczba ludności w województwie wzrosła w 2010 w porównaniu z rokiem 2009 o 29 628 osób, ale od roku 2011 systematycznie maleje. Taka sama tendencja ma miejsce w Powiecie Żnińskim, gdzie również nastąpił wzrost liczby ale od roku 2011 liczba mieszkańców ulega zmniejszeniu (o 260 osób w stosunku do roku 2010).

Poniższa tabela ukazuje zmiany w liczbie ludności z uwzględnieniem podziału na obszary miejskie i wiejskie.

Tabela 5. Liczba ludności w poszczególnych gminach Powiatu Żnińskiego w podziale na gminy miejskie i wiejskie (w latach 2009 – 2013)

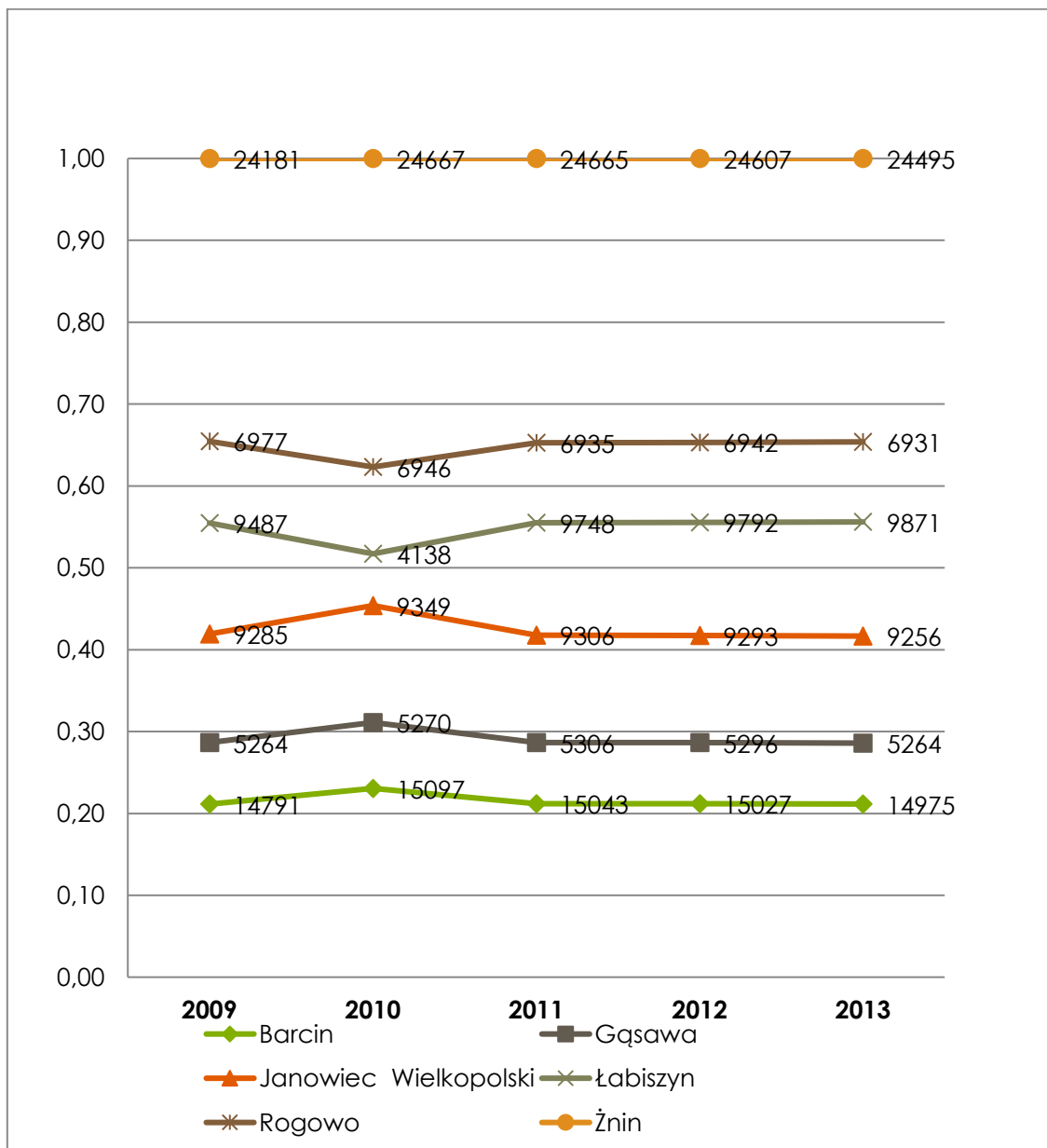
Lp.	Jednostka terytorialna	Liczba mieszkańców ogółem (osoby)				
		2009	2010	2011	2012	2013
1.	Powiat Żniński	69985	71052	71003	70957	70792
2.	Gmina Barcin	14791	15097	15043	15027	14975
2.1.	Barcin – miasto	7718	7947	7860	7802	7752
2.2.	Barcin – obszar wiejski	7073	7150	7183	7225	7223
3.	Gmina Gąsawa	5264	5270	5306	5296	5264
4.	Gmina Janowiec Wlkp.	9285	9349	9306	9293	9256
4.1.	Janowiec Wlkp.- miasto	4092	4138	4119	4106	4088
4.2.	Janowiec Wlkp. – obszar wiejski	5193	5211	5187	5187	5168
5.	Gmina Łabiszyn*	9487	9723	9748	9792	9871
6.	Gmina Rogowo	6977	6946	6935	6942	6931
7.	Gmina Żnin	24181	24667	24665	24607	24495
7.1.	Żnin - miasto	14031	14381	14358	14281	14181
7.2.	Żnin – obszar wiejski	10150	10286	10307	10326	10314
8.	Powiat Żniński	69985	71052	71003	70957	70792
9.	Województwo – kujawsko pomorskie	2069083	2098711	2098370	2096404	2092564

Źródło: Opracowano na podstawie Banku Danych Lokalnych

Z powyższych danych wynika, iż znaczny wzrost liczby ludności zanotowano w Gminie Żnin (o 314 osób w porównaniu do roku 2009, w tym o 150 osób zwiększyła się liczba zamieszkująca obszar miejski, a o 164 liczba osób z obszaru wiejskiego) oraz Barcin, gdzie liczba mieszkańców w stosunku do roku 2009 wzrosła o 184 osoby (w tym na obszarze miejskim o 34 osoby a na obszarze wiejskim o 150 osób). Natomiast w pozostałych gminach należących do obszaru ORSG, tj. Janowiec Wielkopolski i Rogowo nastąpił spadek ludności w porównaniu z rokiem 2009. Jedynie w Gminie Gąsawa liczba ludności na przestrzeni lat 2009 – 2013 była stabilna. Pomimo ciągłego wzrostu do 2011 roku, w roku 2012 nastąpił spadek liczby mieszkańców gminy, a w 2013 sytuacja wróciła do stanu sprzed 5 lat (odnotowano 5264 osób)

Trend zmian liczby ludności w poszczególnych gminach obszaru ORSG obrazuje poniższy wykres.

Wykres 1. Trend zmian liczby ludności w poszczególnych gmin Powiatu Żnińskiego w latach 2009 – 2013



Źródło: Opracowano na podstawie danych Banku Danych Lokalnych

Struktura wiekowa ludności

Zgodnie z klasyfikacją Głównego Urzędu Statystycznego, do grupy w wieku przedprodukcyjnym zaliczamy osoby do 15 roku życia, do grupy w wieku produkcyjnym kobiety do 59, a mężczyźni do 64 roku życia. Kluczowy wskaźnik obciążenia demograficznego - ludność w wieku poprodukcyjnym na 100 osób w wieku produkcyjnym – wskazuje trend rosnący od 22,1% w roku 2009 do 26,4% w roku 2013. Analogiczny wskaźnik dla województwa jest jeszcze wyższy i w roku 2013 wyniósł 27,9%.

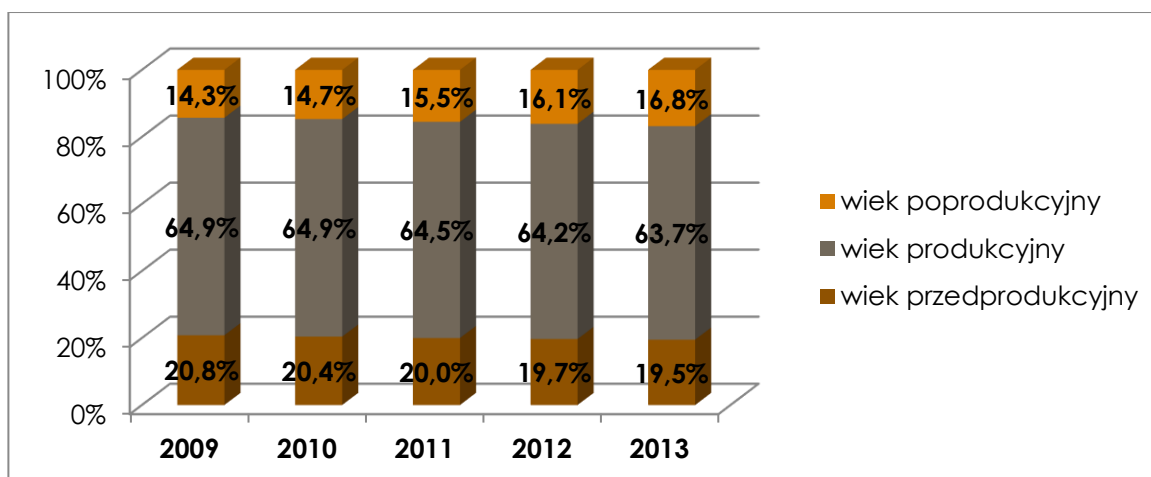
Tabela 6. Wskaźnik obciążenia demograficznego na terenie Powiatu Żnińskiego

Kategoria	JST	2009	2010	2011	2012	2013
Ludność w wieku nieprodukcyjnym na 100 osób w wieku produkcyjnym	powiat	54,1	54,1	55,0	55,8	56,9
	województwo	54,6	54,7	55,3	56,0	57,0
Ludność w wieku poprodukcyjnym na 100 osób w wieku przedprodukcyjnym	powiat	69,1	72,4	77,2	81,8	86,4
	województwo	79,8	82,4	86,9	91,3	95,8
Ludność w wieku poprodukcyjnym na 100 osób w wieku produkcyjnym	powiat	22,1	22,7	24,0	25,1	26,4
	województwo	24,2	24,7	25,7	26,7	27,9

Źródło: Opracowano na podstawie Banku Danych Lokalnych

W latach 2008 – 2013 obserwuje się powolny spadek liczby osób znajdujących się w wieku przedprodukcyjnym. W 2009 roku ludność w wieku do 17 roku życia stanowiła 20,8% , a w roku 2013 już 19,5 %. Zmniejszyła się również o 1,2% liczba ludności w wieku produkcyjnym. Wzrosła natomiast liczba osób w wieku poprodukcyjnym z 14,3% w 2009 roku do 16,8 % w 2013 roku. Reasumując, **odsetek osób w Powiecie Żnińskim w wieku przedprodukcyjnym i produkcyjnym maleje, natomiast w poprodukcyjnym wzrasta**. Oznacza to utrwalenie się zjawiska starzenia się społeczeństwa. Należy zauważyć, iż wskaźnik liczby osób w wieku poprodukcyjnym do liczby osób w wieku przedprodukcyjnym w Powiecie Żnińskim jest mniej korzystny niż w całym województwie kujawsko – pomorskim. Poniższy wykres obrazuje tę sytuację. Zjawisko to jest wynikiem wydłużania się długości życia, co w przyszłości może powodować wzrost wydatków na opiekę zdrowotną, społeczną i specjalistyczną. Nieznaczny spadek ludności w wieku produkcyjnym przy jednoczesnym wzroście liczby ludności w wieku poprodukcyjnym powoduje, że gospodarka powiatu będzie coraz bardziej obciążana ludnością w wieku poprodukcyjnym, co wiąże się z koniecznością rozbudowy systemu opieki zdrowotnej oraz wydatkowania środków finansowych.

Wykres 2. Procentowy udział ludności na terenie Powiatu Żnińskiego według ekonomicznych grup wieku w latach 2009 – 2013



Źródło: Opracowano na podstawie Banku Danych Lokalnych

Jak sytuacja ta wygląda na tle poszczególnych gmin należących do obszaru ORSG pokazuje poniższa tabela:

Tabela 7. Procentowy udział poszczególnych grup ekonomicznych w ludności ogółem na terenie poszczególnych gmin ORSG Powiatu Żnińskiego (stan na 31.12.2013 r.)

Lp.	Jednostka terytorialna	Liczba osób w wieku przedprodukcyjnym w %	Liczba osób w wieku produkcyjnym w %	Liczba osób w wieku poprodukcyjnym w %
1.	Powiat Żniński	19,5	63,7	16,8
2.	Barcin	18,8	64,0	17,2
3.	Gąsawa	20,0	64,0	16,0
4.	Janowiec Wlkp.	19,5	63,5	17,0
5.	Łabiszyn	20,8	64,6	14,5
6.	Rogowo	20,3	63,1	16,6
7.	Żnin	18,9	63,4	17,6

Źródło: Opracowano na podstawie Banku Danych Lokalnych

Powyższa tabela pokazuje, że największy odsetek osób zamieszkujących obszar ORSG jest w wieku produkcyjnym - powyżej 60%, w wieku przedprodukcyjnym około 20%, natomiast osoby w wieku poprodukcyjnym to 15-16% populacji.

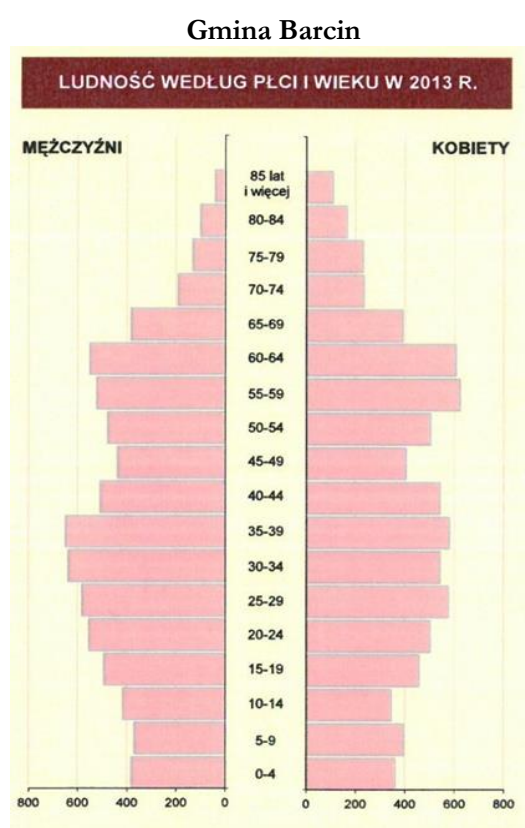
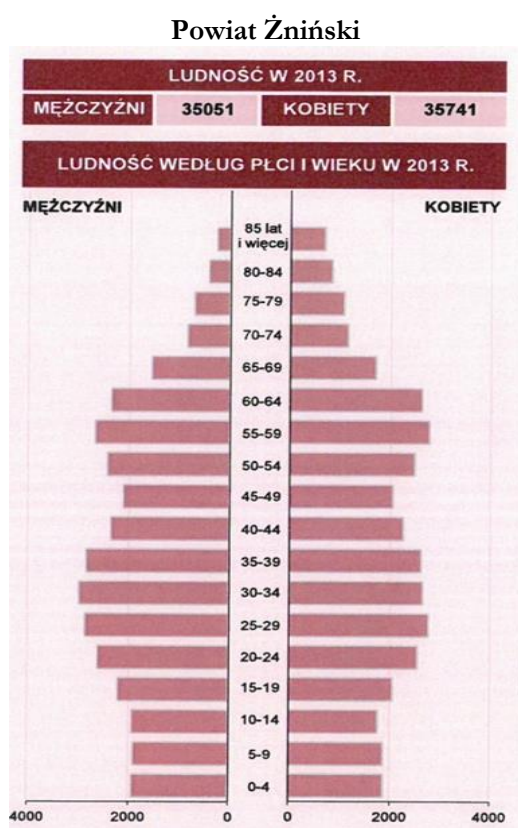
Tabela 8. Struktura ludności według grup ekonomicznych na terenie gmin tworzących ORSG, Powiatu Żnińskiego i województwa kujawsko – pomorskiego w roku 2013

JST	Ludność								
	ogółem	w tym kobiety		z liczby ogółem					
				przedprodukcyjnym	produkcyjnym	produkcyjnym		poprodukcyjnym	
Barcin	14975	7547	50,4	2817	18,8	9585	64,0	2573	17,2
Gąsawa	5264	2648	50,3	1054	20,0	3369	64,0	841	16,0
Janowiec Wielkopolski	9256	4659	50,3	1801	19,5	5880	63,5	1575	17,0
Łabiszyn	9871	4897	47,2	2056	20,8	6381	64,6	1434	14,5
Rogowo	6931	3493	50,4	1410	20,3	4371	63,1	1150	16,6

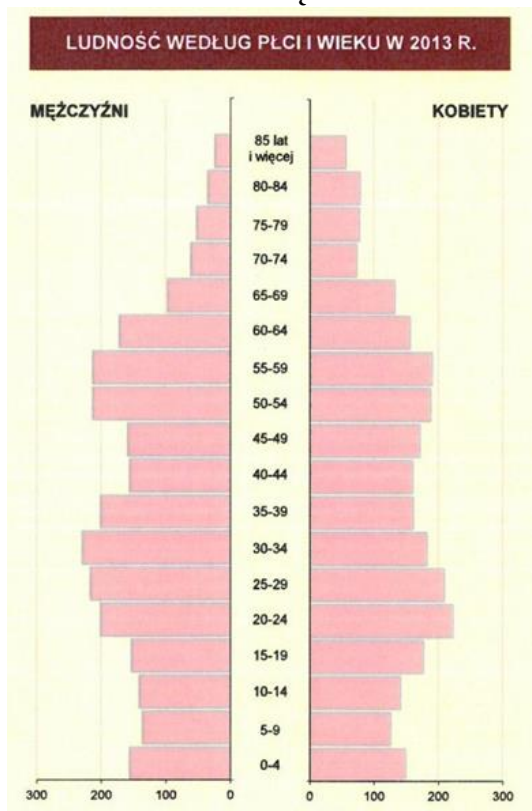
Żnin	24495	12497	51,0	4635	18,9	15537	63,4	4323	17,6
Powiat Żniński	70792	35741	50,5	13773	19,5	45123	63,7	11896	16,8
Województwo kujawsko – pomorskie	2092564	1078339	51,5	387933	18,5	1333169	63,7	371462	17,8

Źródło: Opracowano na podstawie Banku Danych Lokalnych

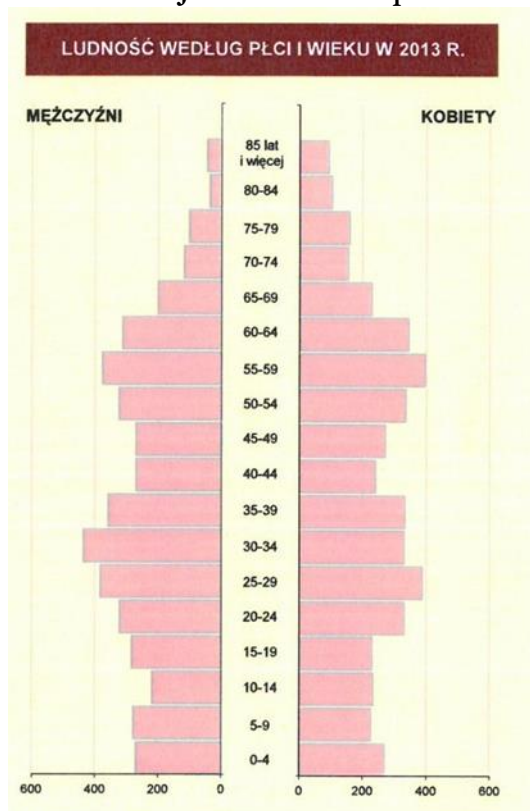
Struktura ludności ze względu na wiek i płeć dla gmin tworzących obszar ORSG nie różni się znacząco od obszaru całego powiatu. W grupie wiekowej powyżej 70 roku życia maleje liczba mężczyzn w stosunku do kobiet. W grupach wiekowych największej aktywności, tj. 20 – 60 lat sytuacja jest podobna, tzn. liczba mężczyzn w stosunku do kobiet różni się tylko nieznacznie, jedynie w Gminie Gąsawa zauważalna jest w tej grupie wiekowej przewaga mężczyzn nad liczbą kobiet. Sytuację tę obrazują poniższe wykresy.



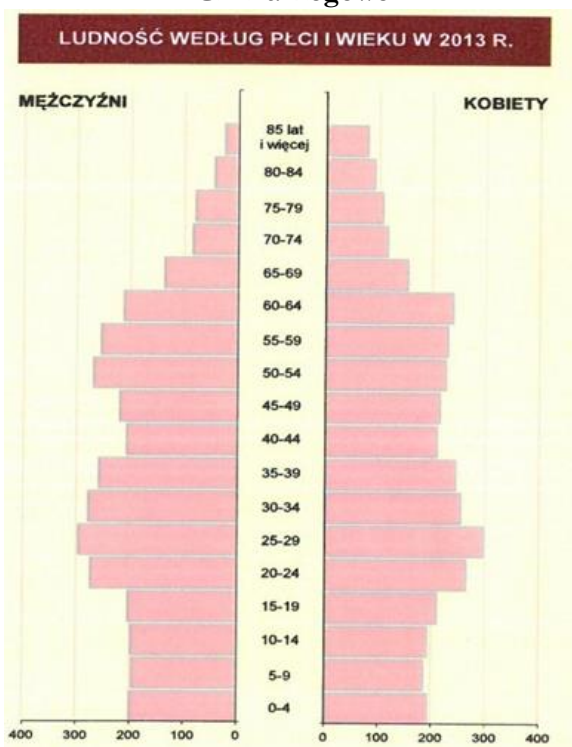
Gmina Gąsawa




Gmina Janowiec Wielkopolski



Gmina Rogowo



Gmina Żnin



Źródło: GUS – Statystyczne Vademecum Samorządowca 2013 r.

Przyrost naturalny i ruchy migracyjne

Przyrost naturalny na terenie Powiatu Żnińskiego w latach 2008 – 2013 był dodatni, co oznacza większą liczbę narodzin nad liczbą zgonów. Jednakże wartość przyrostu naturalnego zmniejsza się sukcesywnie. W 2008 roku wyniosła ona 212, a w roku 2013 już tylko 18. Poniższa tabela przedstawia ruch naturalny na terenie Powiatu Żnińskiego w latach 2008-2013.

Tabela 9. Ruch naturalny według na terenie Powiatu Żnińskiego w latach 2008-2013

Wyszczególnienie	2008	2009	2010	2011	2012	2013
Urodzenia żywe						
Ogółem	827	818	779	785	714	709
Mężczyźni	400	412	423	396	359	364
Kobiety	427	406	356	389	355	345
Zgony ogółem						
Ogółem	615	700	629	669	698	691
Mężczyźni	333	375	327	363	378	372
Kobiety	282	325	302	306	320	319
Przyrost naturalny						
Ogółem	212	118	150	116	16	18
Mężczyźni	67	37	96	33	-19	-8
Kobiety	145	81	54	83	35	26

Źródło: Opracowano na podstawie Banku Danych Lokalnych

Natomiast kolejna tabela ukazuje ruch naturalny (stan z 2013 roku) w poszczególnych gminach należących do obszaru ORSG.

Tabela 10. Urodzenia i migracje na obszarze gmin tworzących ORSG, Powiatu Żnińskiego oraz województwa kujawsko – pomorskiego w roku 2013

JST	Urodzenia żywe	Zgony	Przyrost naturalny	Saldo migracji ogółem
Gmina Barcin	123	144	- 21	-32
Gmina Gaśawa	50	55	-5	- 31
Gmina Janowiec Wielkopolski	104	92	12	- 68
Gmina Łabiszyn	110	76	34	38
Gmina Rogowo	79	71	8	- 1
Gmina Żnin	243	253	- 10	- 95
Powiat żniński	709	691	18	- 189
Województwo kujawsko-pomorskie	19853	20485	-632	- 2645

Źródło: GUS - Statystyczne Vademecum Samorządowca 2013 r.

Na przestrzeni ostatnich sześciu lat (2008 – 2013) saldo migracji na terenie Powiatu Żnińskiego miało ujemną wartość, co oznacza, że więcej osób wymeldowało się z terenu powiatu niż zameldowało. Prawdopodobnie przyczyną takiej sytuacji może być wysoki poziom bezrobocia oraz chęć poprawy warunków życia przez młodych ludzi, którzy opuszczają powiat.

Tabela 11. Ruch migracyjny na terenie Powiatu Żnińskiego w latach 2008-2013

Wyszczególnienie	2008	2009	2010	2011	2012	2013
zameldowania ogółem	848	755	829	833	780	767
zameldowania z miast	458	388	413	435	423	391
zameldowania ze wsi	372	353	403	391	351	372
zameldowania z zagranicy	18	14	13	7	6	4
wymeldowania ogółem	942	785	885	998	893	956
wymeldowania do miast	453	409	462	486	426	503
wymeldowania na wieś	469	373	420	484	450	437
wymeldowania za granicę	20	3	3	28	17	16
saldo migracji	-94	- 30	- 56	- 165	- 113	- 189

Źródło: opracowanie własne, dane GUS – Bank Danych Lokalnych.

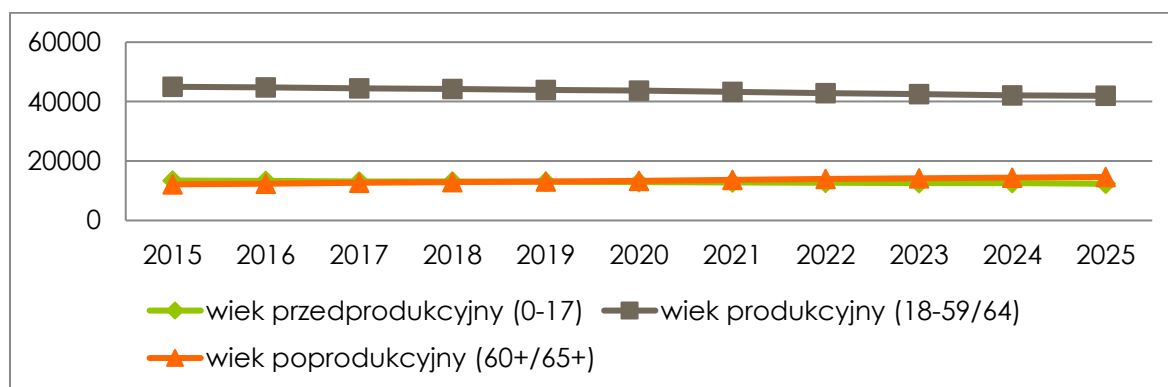
Na podstawie danych z powyższej tabeli można zauważyć, że najwięcej osób migruje do miast i zjawisko to z roku na rok wzrasta. W następnej kolejności osoby zmieniające miejsce zamieszkania wybierają tereny wiejskie oraz decydują się na wyjazd za granicę. Dane statystyczne za lata 2008-2013 pokazują, że średniorocznie z obszaru powiatu emigruje 910 osób, a osiedlają się 802 osoby. Migracja poza obszar powiatu nie jest równoważona napływem osób na teren Powiatu Żnińskiego.

Prognoza demograficzna

Zmiany struktury ludności Powiatu Żnińskiego w latach 2008-2013 wskazują na proces starzenia się społeczeństwa. Co prawda dominującą grupą w powiecie jest ludność w wieku produkcyjnym, stanowi ona 63,7% mieszkańców i utrzymuje się na stabilnym poziomie, jednak zauważalny jest trend spadkowy. Szacuje się, że do roku 2025 liczba osób w wieku produkcyjnym w Powiecie Żnińskim w porównaniu z rokiem 2015 zmniejszy się o 3034 osoby.

W latach 2015-2025 prognozuje się sukcesywny spadek liczby osób w wieku przedprodukcyjnym, aż o 1090 osób prognozowany jest spadek liczby osób w tej grupie ekonomicznej w stosunku do roku bazowego (2015). W przypadku mieszkańców w wieku produkcyjnym szacuje się również znaczny spadek liczby ludności (aż o 3034 osoby). Sytuację tę obrazuje poniższy wykres.

Wykres 3. Prognoza liczby ludności na terenie Powiatu Żnińskiego z podziałem na ekonomiczne grupy wiekowe w latach 2015-2025



Źródło: Opracowano na podstawie Banku Danych Lokalnych.

Ze względu na zjawisko starzenia się społeczeństwa, szacuje się, że około roku 2025 liczba osób w wieku poprodukcyjnym w Powiecie Żnińskim przekroczy liczbę osób w wieku przedprodukcyjnym. Prognozuje się także, że liczba osób w wieku poprodukcyjnym zwiększy się, aż o 2472 osoby.

W poniższej tabeli zaprezentowana została prognoza liczby ludności do 2025 roku na terenie Powiatu Żnińskiego z uwzględnieniem podziału na obszary miejskie oraz wiejskie.

Tabela 12. Prognoza liczby ludności na terenie Powiatu Żnińskiego na lata 2015-2025

Lata	Ogółem	Obszar miejski	Obszar wiejski
2015	70567	30235	40332
2016	70436	30067	40369
2017	70299	29896	40403
2018	70156	29720	40436
2019	70009	29540	40469
2020	69854	29354	40500
2021	69691	29164	40527
2022	69514	28967	40547
2023	69328	28767	40561
2024	69128	28561	40567
2025	68915	28350	40565

Źródło: Opracowano na podstawie Banku Danych Lokalnych.

Problemy i potrzeby

1. Niekorzystna sytuacja demograficzna społeczeństwa - udział osób w wieku przedprodukcyjnym i produkcyjnym maleje, a w wieku poprodukcyjnym wzrasta.
2. Rosnące zapotrzebowanie na usługi dla starszych grup wiekowych takie jak usługi medyczne, opiekuńcze, co spowoduje wzrost wydatków na opiekę zdrowotną i opiekę społeczną spowodowane niżem demograficznym i starzeniem się społeczeństwa.

1.3 Rynek pracy

Liczba bezrobotnych i stopa bezrobocia

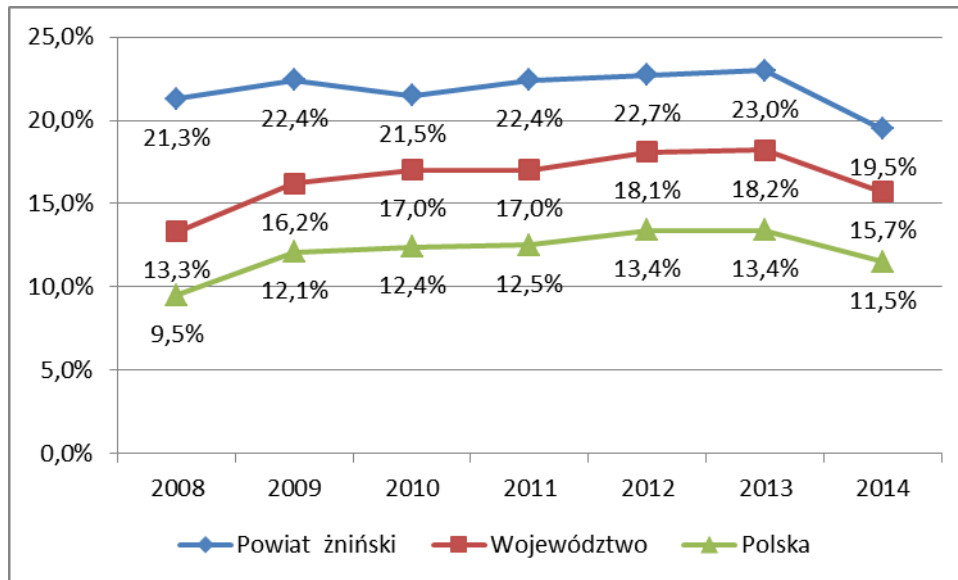
Rynek pracy Powiatu Żnińskiego cechuje trudna sytuacja, na którą wpływ mają czynniki ekonomiczne i gospodarcze regionu oraz kraju. Tworzenie miejsc pracy i wzrost zatrudnienia są zależne nie tylko od elastyczności rynku pracy, ale również od lokalnej polityki społeczno-gospodarczej.

W analizie lokalnego rynku pracy ujęto dane z 7 minionych lat (2008-2014), aby możliwe było nakreślenie trendu opisywanych zjawisk.

Powiat Żniński cechuje się dość wysokim poziomem bezrobocia. Według danych za grudzień 2014 roku stopa bezrobocia dla powiatu wyniosła 19,5% i spadła, wg danych WUP Toruń, o 3,5%, w stosunku do roku 2013. Za grudzień 2014 roku dla województwa kujawsko-pomorskiego odnotowano wartość 15,7%, a dla całego kraju 11,5%. Poniższy wykres przedstawia przebieg stopy bezrobocia na przestrzeni lat 2008-2014 i obrazuje wzrost poziomu bezrobocia zarówno w Polsce, województwie kujawsko-pomorskim, jak i w Powiecie Żnińskim. Prawdopodobnie sytuacja taka była

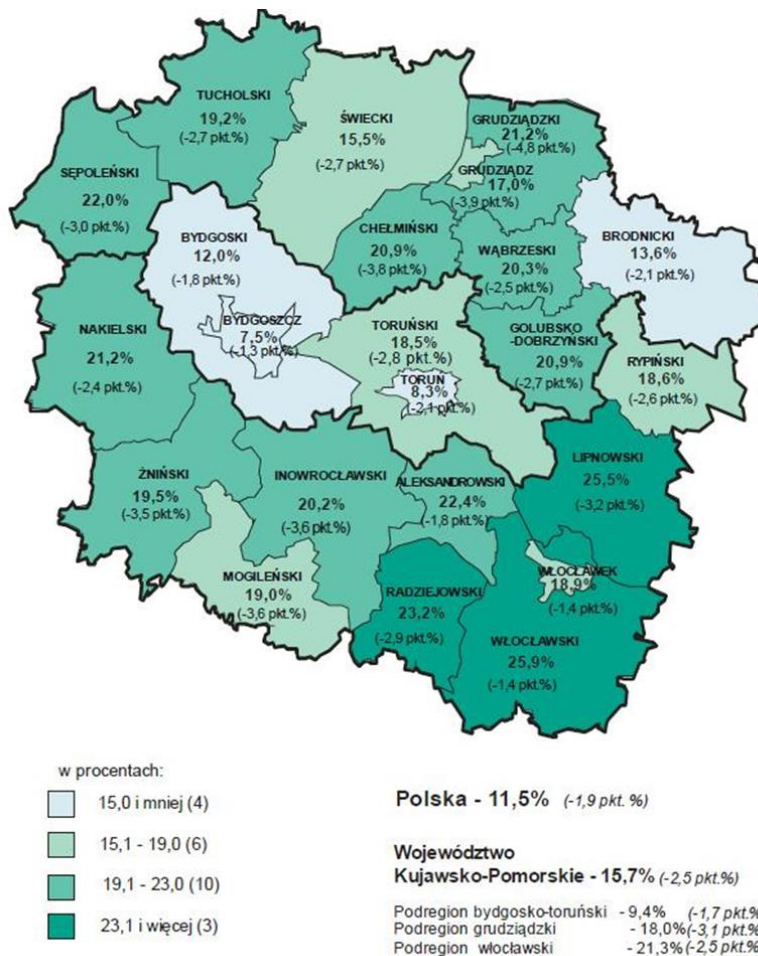
wynikiem kryzysu gospodarczego jaki dotknął nasz kraj. W roku 2014 zanotowano znaczny spadek stopy bezrobocia rejestrowanego w kraju, województwie i powiecie.

Wykres 4. Stopa bezrobocia w Powiecie Żnińskim na tle województwa i Polski w grudniu w latach 2008-2014



Źródło: Opracowanie własne na podstawie Urzędu Statystycznego w Bydgoszczy

Rysunek 2. Stopa bezrobocia w powiatach województwa kujawsko-pomorskiego w grudniu 2014 roku



(ZMIANA STOPY BEZROBOCIA DO STANU W KOŃCU GRUDNIA 2013 R.)

Źródło: Opracowanie Wojewódzkiego Urzędu Pracy w Toruniu

Porównanie Powiatu Żnińskiego do innych powiatów województwa wskazuje, że Powiat Żniński lokuje się na średnim poziomie bezrobocia, ale jest ono nadal bardzo wysokie.

Jak wynika z danych podanych w tabeli poniżej, liczba bezrobotnych ogółem w Powiecie Żnińskim wzrosła w latach 2008 – 2013 o 676 osób tj. o 12,9%, na co złożył się napływ osób bezrobotnych zamieszkujących większość gmin. Przyczyny tego wzrostu należy upatrywać w kryzysie gospodarczym zapoczątkowanym w roku 2008. Optymistyczny jest spadek liczby bezrobotnych na koniec 2014 roku – liczba bezrobotnych spadła aż o 1083 osoby, w tym liczba bezrobotnych kobiet spadła o 466 osób.

Tabela 13. Liczba osób bezrobotnych w Powiecie Żnińskim w latach 2008- 2014. Stan na ostatni dzień roku

Rok		2008		2009		2010		2011		2012		2013		2014	
Obszar		Ogółem	Kobiety	Ogółem	Kobiety	Ogółem	Kobiety	Ogółem	Kobiety	Ogółem	Kobiety	Ogółem	Kobiety	ogółem	Kobiety
Miasto	Żnin	980	626	993	526	1001	539	1075	602	1044	576	1075	570	878	488
Obszar wiejski		828	589	845	512	892	514	919	523	929	520	950	530	794	470
Miasto	Barcin	516	341	541	323	513	315	545	333	594	348	555	322	438	264
Obszar wiejski		485	349	572	345	546	334	543	355	613	341	618	335	470	282
Miasto	Janowiec Wlkp.	381	237	370	203	350	199	350	205	359	205	385	212	303	173
Obszar wiejski		485	366	532	341	479	294	486	283	482	274	452	258	377	233
Miasto	Łabiszyn	298	181	339	178	301	151	368	196	346	182	359	173	315	155
Obszar wiejski		312	205	365	208	392	237	415	228	405	225	438	235	343	191
Gmina	Gąsawa	433	289	482	302	464	277	490	286	475	281	507	296	408	248
Gmina	Rogowo	513	354	515	301	488	298	562	334	566	327	568	351	498	312
Ogółem PUP		5231	3537	5554	3239	5426	3158	5753	3345	5813	3279	5907	3282	4824	2816

Źródło: Opracowano na podstawie danych WUP Toruń

Struktura bezrobotnych

Dla uzyskania lepszego obrazu sytuacji na lokalnym rynku pracy szczególnie ważna jest wiedza o istotnych grupach osób bezrobotnych. Wówczas działania służb zatrudnienia mogą przyjmować odpowiednie kierunki pomocy osobom szczególnie narażonym na długotrwałe pozostawanie bez zatrudnienia.

Tabela 14. Wybrane kategorie osób bezrobotnych w Powiecie Żnińskim w latach 2008 – 2014. Stan na ostatni dzień roku

Kategoria	Rok	2008	2009	2010	2011	2012	2013	2014
Ogółem		5231	5554	5426	5753	5813	5907	4824
Kobiety		3537	3239	3158	3345	3279	3282	2816
Mężczyźni		1694	2315	2268	2408	2534	2625	2008
W okresie do 12 miesięcy od dnia ukończenia nauki		190	325	310	355	341	345	227
Do 25 roku życia		966	1167	1225	1331	1262	1214	902
Powyżej 50 roku życia		975	1003	940	1035	1051	1238	1079
Długotrwałe bezrobotni		3096	2735	2753	3111	3127	3313	2886
Bez kwalifikacji zawodowych		1482	1452	1323	1508	1465	1584	1308
Bez doświadczenia zawodowego		1284	1207	1201	1252	1157	1166	965
Bez wykształcenia średniego		3488	3658	3528	3616	3598	3672	2978
Kobiety, które nie podjęły zatrudnienia po urodzeniu dziecka		753	675	631	738	807	870	844
Niepelnosprawni		117	151	154	139	143	155	134

Źródło: Opracowano na podstawie sprawozdań statystycznych MPiPS-01

Biorąc pod uwagę płeć osób bezrobotnych, można zauważyć, że wyraźnie utrzymuje się wieloletni trend przewagi kobiet w ogólnej liczbie bezrobotnych. W końcu 2014 roku kobiety stanowiły 58,4% ogółu. Sytuacja taka wynika z faktu, że pracodawcy chętniej zatrudniają mężczyzn niż kobiety, co wiąże się ze stereotypami, które rządzą procesem zatrudnienia. Od 2010 roku niepokojąco wzrosła liczba bezrobotnych kobiet, które nie podjęły zatrudnienia po urodzeniu dziecka. Niejednokrotnie kobiety, w rozmowach z pośrednikiem pracy lub doradcą zawodowym tutejszego urzędu pracy, zgłaszają problem zorganizowania opieki, dla swych małoletnich dzieci jako powód pozostawania bez pracy.

Duży odsetek bezrobotnych w Powiecie Żnińskim, bo aż 59,8% stanowią osoby długotrwałe bezrobotne, których udział w ogólnej liczbie zarejestrowanych od 2010 do 2013 roku systematycznie wzrastał. Zjawisko bezrobocia długotrwałego na rynku pracy jest jednym z najpoważniejszych problemów o charakterze społeczno-ekonomicznym i wywołuje skutki materialne, psychologiczne, społeczne. Długi okres braku aktywności zawodowej prowadzi często do utraty wiary w możliwość zatrudnienia i wzmacnia bierną postawę na rynku pracy. Dla tych osób bezrobocie staje się w coraz większym stopniu sposobem życia, a aktywizacja ich jest znacznie trudniejsza niż osób, które przez krótszy okres pozostają bezrobotnymi. Niepokojąca jest duża liczebność osób bezrobotnych bez kwalifikacji i doświadczenia zawodowego, którzy w końcu 2014 r. roku stanowili odpowiednio 27,1% i 20% ogółu osób zarejestrowanych w PUP w Żninie. Jest to grupa bezrobotnych zagrożona trwałym wykluczeniem z rynku pracy z uwagi na małą mobilność pod względem edukacyjnym i zawodowym.

Od kilku lat znaczny odsetek osób bezrobotnych stanowią również osoby bez wykształcenia średniego, których udział w ogóle osób pozostających w rejestrze w końcu 2014 roku wyniósł aż 61,7%. Jak widać jest to grupa osób bezrobotnych mająca równie duży problem z podjęciem pracy.

Osoby niepełnosprawne stanowią grupę bezrobotnych, która ze względu na istnienie różnorodnych barier społecznych ma duże trudności w uzyskaniu zatrudnienia a tym samym możliwości funkcjonowania na rynku pracy. Liczba niepełnosprawnych bezrobotnych zarejestrowanych w PUP w Żninie w ostatnich 7 latach wzrosła o 17 osób.

W trudnej sytuacji na rynku pracy pozostają bezrobotni powyżej 50 roku życia, których udział w liczbie osób bezrobotnych wzrasta od 2010 roku. Osoby te właśnie ze względu na wiek napotykać na problemy ze znalezieniem zatrudnienia, co z kolei powoduje negatywne konsekwencje dla całego społeczeństwa.

Bezrobotni do 25 roku życia są grupą szczególnie zagrożoną bezrobociem, gdyż przegrywają w konkurencji z pracownikami posiadającymi doświadczenie zawodowe. Zdobyta wiedza w toku nauki nie poparta doświadczeniem jest często niewystarczająca do podjęcia zatrudnienia. Osoby młode często nie posiadają umiejętności poszukiwania pracy, co dodatkowo stanowi dla nich utrudnienie w poruszaniu się po rynku pracy. Liczba osób do 25 roku życia w ogólnej liczbie bezrobotnych w okresie od 2008 do 2011 roku, znacznie wzrosła, bo o 365 osób, natomiast w kolejnych trzech latach zmalała o 360 osób, co było efektem uruchomienia licznych środków finansowych pozwalających na aktywizację zawodową tej grupy osób.

Tabela 15. Liczba bezrobotnych Powiatu Żnińskiego w podziale na wiek (stan na koniec 2014r. i na koniec I kwartału 2015 r.)

ROK		2014		I kw. 2015	
Wyszczególnienie		Liczba bezrobotnych razem	Liczba bezrobotnych kobiet razem	Liczba bezrobotnych razem	Liczba bezrobotnych kobiet razem
Wiek	18 - 24	902	552	915	564
	25 - 34	1 346	870	1 411	890
	35 - 44	1 064	666	1 075	650
	45 - 54	897	492	945	539
	55 - 59	464	223	476	218
	60 lat i więcej	151	13	170	23

Źródło: Opracowano na podstawie danych udostępnionych przez Wojewódzki Urząd Pracy w Toruniu

Liczba bezrobotnych w poszczególnych grupach wiekowych w I kwartale 2015 roku wykazuje tendencję wzrostową w porównaniu z końcem 2014 roku. Zdecydowanie najwięcej osób pozostających bez pracy mieści się w przedziałach wiekowych 25-34 oraz 35-44 lata.

Tabela 16. Liczba bezrobotnych Powiatu Żnińskiego wg wykształcenia (stan na koniec 2014 r. i na koniec I kwartału 2015 r.)

ROK		2014		I kw. 2015	
Wyszczególnienie		Liczba bezrobotnych razem	Liczba bezrobotnych kobiet razem	Liczba bezrobotnych razem	Liczba bezrobotnych kobiet razem
Wykształcenie	wyższe	311	216	306	212
	policealne i średnie zawodowe	1 065	771	1 066	765
	średnie ogólnokształcące	470	350	475	350
	zasadnicze zawodowe	1 914	955	1 975	996
	gimnazjalne i poniżej	1 064	524	1 170	561

Źródło: Opracowano na podstawie danych udostępnionych przez Wojewódzki Urząd Pracy w Toruniu

Powyższe zestawienie w tabeli przedstawia liczę osób pozostających bez pracy w Powiecie Żnińskim według posiadanego wykształcenia. Na jej podstawie widać, że najwięcej bezrobotnych, to osoby z wykształceniem zasadniczym zawodowym.

Tabela 17. Liczba bezrobotnych z podziałem na poszczególne gminy ORSG Powiatu Żnińskiego (stan na dzień 31.12.2014 r.)

Wyszczególnienie		Liczba bezrobotnych		Bezrobotni z prawem do zasiłku		Udział grupy z prawem do zasiłku w ogółem
		Ogółem	Kobiety	Razem	Kobiety	
Powiat Żniński ogółem		4824	2816	915	423	19,0%
Powiat Żniński – obszar wiejski		2890	1736	524	249	18,1%
Miasto	Żnin	878	488	172	78	19,6%
Gmina		794	470	124	50	15,6%
Miasto	Barcin	438	264	93	47	21,2%
Gmina		470	282	84	43	17,9%
Miasto	Janowiec Wlkp.	303	173	65	26	21,5%
Gmina		377	233	73	30	19,4%
Gmina	Gąsawa	408	248	88	44	21,6%
Gmina	Rogowo	498	312	99	53	19,9%

Źródło: Opracowano na podstawie danych Powiatowego Urzędu Pracy w Żninie

Liczba osób bezrobotnych, którzy mają przyznane prawo do zasiłku na terenie powiatu wynosi 922 osoby co stanowi 19,4% ogółu bezrobotnych. Na obszarze wiejskim Gminy Żnin i wynosi tylko 15,4%, a na obszarze wiejskim Gminy Janowiec Wielkopolski 15,8%. Jak wynika z tych danych, spośród wszystkich osób bezrobotnych tylko niewielka część posiada prawa do zasiłku.

Zawody deficytowe i nadwyżkowe

Analizując sytuację lokalnego rynku pracy należy uwzględnić również możliwości edukacyjne na terenie Powiatu Żnińskiego, dzięki którym młode osoby mogą uzyskać pracę po ukończonej nauce. Wykształcenie ma istotne znaczenie w ubieganiu się o zatrudnienie. Na terenie działalności PUP istnieją szkoły ponadgimnazjalne, licea oraz centrum kształcenia ustawicznego, nie ma natomiast szkół wyższych.

Tabela 18. Absolwenci szkół prowadzonych przez Powiat Żniński

Szkoła	Liczba absolwentów					
	2007/2008	2008/2009	2009/2010	2010/2011	2011/2012	2012/2013
Zespół Szkół Ponadgimnazjalnych Gąsawa	91	66	76	67	62	86
Zespół Szkół Ponadgimnazjalnych Łabiszyn	53	89	64	90	74	71
Zespół Szkół Ponadgimnazjalnych Żnin	248	190	191	153	191	194
Zespół Szkół Ponadgimnazjalnych Janowiec Wlkp.	82	102	75	86	64	23
Zespół Szkół Specjalnych Żnin	11	17	9	10	10	10
Zespół Szkół Ekonomiczno – Handlowych Żnin	114	131	113	123	125	135
Zespół Szkół Ponadgimnazjalnych Piechcin	72	63	31	28	33	25
I LO Żnin	165	172	173	145	161	145
Centrum Kształcenia Ustawicznego Żnin	162	98	104	168	93	125

Źródło: Opracowano na podstawie danych Starostwa Powiatowego w Żninie

Analizując dane Głównego Urzędu Statystycznego za lata 2008-2013 zaobserwowano, że większość młodych ludzi decyduje się na studia na kierunkach humanistycznych, społecznych i pedagogicznych, a tylko niewielki odsetek wybiera studia na kierunkach ścisłych i technicznych.

Z monitoringu zawodów nadwyżkowych i deficytowych w Powiecie Żnińskim za rok 2014 wynika jednoznacznie, że do zawodów nadwyżkowych zalicza się m.in. technik ekonomista, piekarz, specjalista administracji publicznej, rzeźnik – wędliniarz oraz technik technologii żywności. Z kolei do zawodów deficytowych zalicza się m.in. ogrodnik terenów zieleni, kierowca operator wózków jezdniowych, pracownik galerii/muzeum, czy monter izolacji przemysłowych.

Należy zauważyć również, że dane te nie w pełni odzwierciedlają stan faktyczny, ponieważ do monitoringu zawodów uwzględnia się dane statystyczne zawierające informację o zapotrzebowaniu na pracowników z określonymi zawodami, których źródłem informacji są wpływające do Powiatowego Urzędu Pracy zgłoszenia wolnych miejsc pracy. Jednakże tutejszy urząd nie dysponuje wiedzą o wszystkich wolnych miejscach pracy w powiecie, gdyż ustawodawca nie nakłada na pracodawcę obowiązku ich zgłaszania do Powiatowego Urzędu Pracy. Pracodawcy coraz częściej poszukują pracowników z konkretnymi kwalifikacjami i doświadczeniem zawodowym.

W grudniu 2014 roku zaproszono osoby bezrobotne i poszukujące pracy do współpracy w zakresie sporządzenia wykazu potrzeb szkoleniowych oraz listy zawodów i specjalności, na które istnieje

zapotrzebowanie na lokalnym rynku pracy. Osoby zainteresowane wypełniały formularz, wskazując kierunki szkoleń, jakimi są zainteresowane. W badaniu wzięło udział 135 osób. Poniżej przedstawiono kierunki szkoleń wskazane przez ankietowanych, którzy mogli udzielić kilka odpowiedzi (co najmniej 5 wskazań).

Tabela 19. Opinie ankietowanych osób bezrobotnych co do potrzeb lokalnego rynku pracy

Lp.	Nazwa szkolenia	Liczba zainteresowanych
1.	Obsługa wózków jezdniowych	31
2.	Obsługa kas fiskalnych	25
3.	Spawanie	20
4.	Księgowość	16
5.	Obsługa komputera	16
6.	Kosmetyczne	14
7.	Kierowca – prawo jazdy kat. B,C,C1,E	12
8.	Fryzjer	11
9.	Florystyka	10
10.	Język angielski	9
11.	Operator koparko – ładowarki	9
12.	Opiekun osób starszych	6
13.	Rachunkowość	6
14.	Kucharz	6
15.	Opiekun	5
16.	Opiekun dzieci	5
17.	Pracownik biurowy	5

Źródło: Opracowano na podstawie danych Powiatowego Urzędu Pracy w Żninie

Współpraca z przedsiębiorstwami

Teren Powiatu Żnińskiego to przede wszystkim drobni przedsiębiorcy, małe firmy rodzinne, czy też jednoosobowe podmioty gospodarcze. Sytuacja ta niewątpliwie wpływa na lokalny rynek pracy i trudną sytuację zatrudnieniową związaną głównie z ilością wolnych miejsc pracy jak i gwarancją pracy stałej.

Pośrednicy pracy Powiatowego Urzędu Pracy w Żninie celem pozyskania wolnych miejsc pracy nawiązują i utrzymują kontakt z lokalnymi przedsiębiorcami.

Tabela 20. Zestawienie ilości kontaktów pośredników pracy z lokalnymi przedsiębiorcami w latach 2009-2013

Liczba kontaktów	Rok				
	2009	2010	2011	2012	2013
Ogółem	170	196	1318	1805	1815

Źródło: Opracowano na podstawie miesięcznych raportów PUP Żnin

Analizując pozyskane informacje przez PUP w Żninie można stwierdzić, że:

- najwięcej przedsiębiorców prowadziło działalność usługową lub handlową;
- znaczna część przedsiębiorców prowadzi firmy jednoosobowe;
- część osób prowadzących działalność gospodarczą nie jest chętna do współpracy z PUP w Żninie, głównie z uwagi na brak planów, co do zatrudniania pracownika;
- duże zainteresowanie wśród pracodawców wzbudzają subsydiowane formy zatrudnienia oraz przyjęcie osób bezrobotnych na staż.

Poniższe zestawienie wolnych miejsc pracy i aktywizacji zawodowej z podziałem na lata 2008-2013 potwierdza wnioski z wizytacji u pracodawców dotyczące zmniejszającej się ilości wolnych miejsc pracy na rzecz subsydiowanego zatrudnienia i miejsc aktywizacji zawodowej.

Tabela 21. Wolne miejsca pracy w dyspozycji Powiatowego Urzędu Pracy w Żninie w latach 2008-2013

Wolne miejsca pracy i miejsca aktywizacji zawodowej	Rok					
	2008	2009	2010	2011	2012	2013
Ogółem	2927	2300	2766	1617	2186	2179
Zatrudnienie subsydiowane	442	188	593	405	646	642
Zatrudnienie niesubsydiowane	837	687	806	717	563	499
Miejsca aktywizacji zawodowej	1648	1425	1367	495	977	1038

Źródło: Opracowano na podstawie sprawozdań statystycznych MPiPS-01

Niewątpliwie wysoki poziom bezrobocia i brak wolnych miejsc pracy w miejscu zamieszkania powodują, że coraz częściej osoby bezrobotne decydują się rozpocząć własną działalność gospodarczą. Powiatowy Urząd Pracy w Żninie realizując swoje zadania poprzez kompleksowe, wielokierunkowe działania wsparte usługami i instrumentami rynku pracy umożliwia pomoc w rozwoju przedsiębiorczości w regionie. W poniższej tabeli zostały ujęte dane statystyczne dotyczące powstałych firm z wykorzystaniem jednorazowych środków na podjęcie działalności gospodarczej z podziałem na lata oraz branże.

Tabela 22. Podjęcia działalności gospodarczej w latach 2008-2013 – z podziałem na branże

Rok	Branża			Razem
	Usługi	Handel	Produkcja	
2008	107	23	6	136
2009	94	29	4	127
2010	90	33	4	127
2011	30	5	5	40
2012	49	7	7	63
2013	56	17	12	85

Źródło: Opracowano na podstawie danych wewnętrznych PUP w Żninie

Powiatowy Urząd Pracy w Żninie z roku na rok pozyskuje coraz większe środki na aktywizację osób bezrobotnych angażując się m.in. w projekty współfinansowane przez Unię Europejską w ramach EFS. Realizacja tych projektów pozwoliła na zaktywizowanie dużej liczby osób bezrobotnych poprzez ich udział w formach wsparcia takich jak np.: staże, szkolenia zawodowe, prace interwencyjne, a także przyznanie dofinansowania na rozpoczęcie własnej działalności gospodarczej, na które to istnieje wciąż duże zapotrzebowanie na rynku pracy.

Problemy i potrzeby

Wysoki poziom bezrobocia - ustabilizowana na wysokim poziomie stopa bezrobocia, duża liczba bezrobotnych, niski poziom wykształcenia osób bezrobotnych, bardzo duży udział osób młodych wśród osób bezrobotnych, niski udział osób z prawem do zasiłku w grupie osób bezrobotnych, w szczególności na obszarach wiejskich gmin tworzących ORSG.

1.4 Sfera gospodarcza

Charakterystyka podmiotów gospodarczych

Pod względem potencjału przemysłowego Powiat Żniński zalicza się do powiatów średnio zindustrializowanych.

Korzystne uwarunkowania do rozwoju gospodarki Powiatu Żnińskiego związane są z położeniem przy drodze krajowej nr 5, która zapewnia dogodne połączenie z Bydgoszczą i Gnieznem. Połączenia komunikacyjne pozwalają również dotrzeć do Poznania, Torunia i Inowrocławia.

Z pewnością czynnikiem rozwojowym powiatu jest atrakcyjność turystyczna, na którą składają się znaczące walory przyrodniczo – krajobrazowe oraz bogactwo kulturowe regionu. Mocną stroną są atrakcyjne szlaki turystyczne, jak np. Szlak Piastowski czy Szlak Pałuckich Kościołów, obiekty muzealne, kolejka wąskotorowa, liczne wyznaczone obszary i obiekty chronione przyrodniczo. Powiat dysponuje dużymi walorami przyrodniczo-krajobrazowymi, których wykorzystanie ma dużą szansę stania się ważnym czynnikiem rozwojowym wpływającym na konkurencyjność gospodarczą powiatu.

Wskaźnik przedsiębiorczości

Liczba podmiotów gospodarki narodowej na 1000 mieszkańców ilustruje stan przedsiębiorczości, który z kolei świadczy o poziomie operatywności i inicjatywy własnej mieszkańców.

Tabela 23. Liczba przedsiębiorców w rejestrze REGON na 1000 mieszkańców za 2013 rok

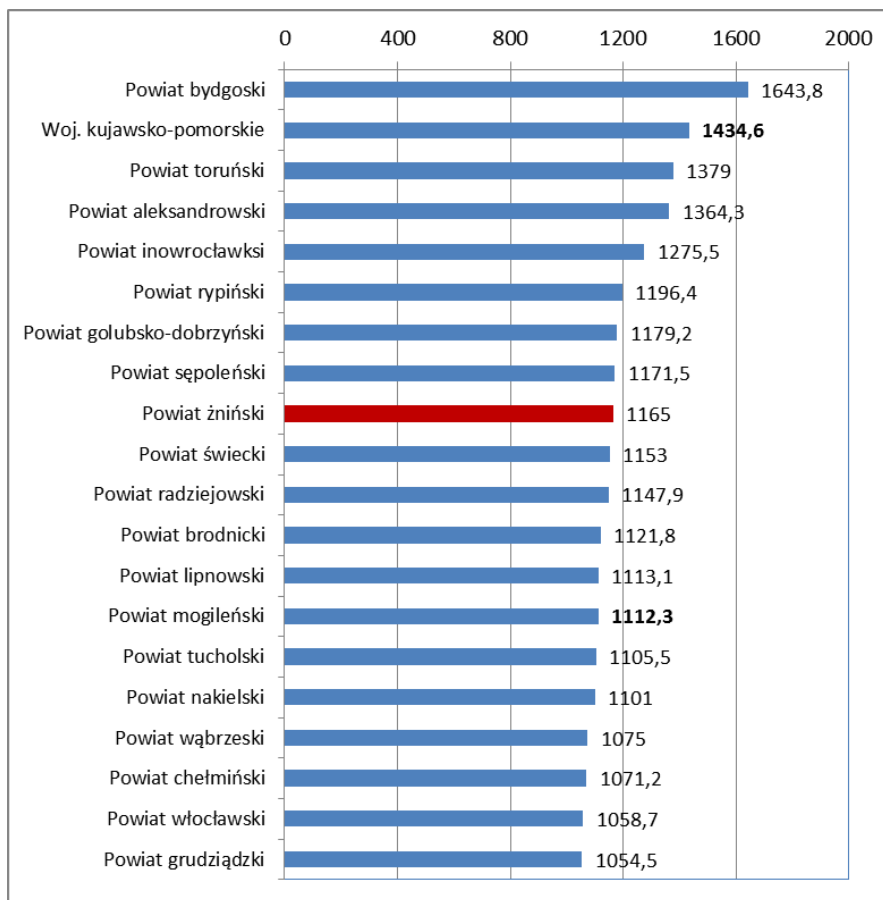
Gmina	Liczba podmiotów gospodarczych na 1000 mieszkańców
Żnin (miejsko-wiejska)	127,6
Barcin (miejsko-wiejska)	106,3
Janowiec Wielkopolski (miejsko-wiejska)	116,8
Gąsawa (wiejska)	111,0
Rogowo (wiejska)	95,4

Źródło: Opracowano na podstawie danych statystycznych GUS.

Jak wynika z danych w powyższej tabeli najwyższy wskaźnik przedsiębiorczości ma Gmina Żnin – 127,6 firm w rejestrze REGON na 1000 osób. Uwagę zwraca również stosunkowo wysoki poziom wskaźnika dla gminy Janowiec Wlkp. – 116,8 podmiotów gospodarczych na 1000 osób.

Liczba podmiotów przypadających na 10 tys. mieszkańców w wieku produkcyjnym na koniec roku 2013 wyniosła 1165. Ze względu na wartość wskaźnika nasylenia przedsiębiorczością, Powiat Żniński plasuje się na 8 miejscu wśród wszystkich powiatów ziemskich województwa kujawsko-pomorskiego. Dla porównania poniższy wykres przedstawia wskaźnik przedsiębiorczości we wszystkich powiatach województwa kujawsko-pomorskiego w 2012. Powiat Żniński cechuje się stosunkowo dobrym wskaźnikiem określającym przedsiębiorczość mieszkańców w województwie kujawsko – pomorskim.

Wykres 5. Wskaźnik nasycenia przedsiębiorczością w powiatach ziemskich województwa kujawsko-pomorskiego na 10 tys. mieszkańców w wieku produkcyjnym w 2013 roku



Źródło: opracowanie własne na podstawie danych GUS

W sąsiednich powiatach, leżących w województwie wielkopolskim, wskaźnik przedsiębiorczości jest wyższy niż w Powiecie Żnińskim. Wg danych GUS wskaźnik nasycenia przedsiębiorczością na 10 tys. mieszkańców w Powiecie Gnieźnieńskim wynosi 1656,2, a w powiecie wągrowieckim 1361,3. Są to wartości znacząco wyższe od wskaźnika dla Powiatu Żnińskiego wynoszącego 1165,0. Omawiany wskaźnik dla województwa wielkopolskiego wynosi 1803,2 i jest również znacznie większy od wartości dla województwa kujawsko-pomorskiego – wskaźnik 1434,6. Taka sytuacja powoduje, że mieszkańcy gmin sąsiadujących z województwem wielkopolskim mają duże szanse na znalezienie zatrudnienia w tym województwie.

Gmina Barcin

Rozwój gospodarczy gminy jest związany z występowaniem na tym terenie pokładów wapienia i margali jurajskich, których wydobycie rozpoczęto w 1860 roku w Bielawach. Złoże jest eksploatowane metodą odkrywkową. Skala wapienna jest bardzo czysta i stanowi doskonały surowiec wykorzystywany do produkcji cementu, wapna budowlanego w przemyśle chemicznym. Najistotniejszym zakładem przemysłowym jest Lafarge Cement S.A. Zakłady "Kujawy" w Bielawach. Jest to jednocześnie największy na północy Polski producent cementu, wapna i kruszywa. W latach 2000 - 2003 wybudował kosztem 90 mln euro nowoczesną linię do wypału klinkieru metodą suchą, której wydajność to 1,55 mln ton cementu rocznie.

Ważny wkład w podnoszenie konkurencyjności obszaru powiatu posiada Pomorska Specjalna Strefa Ekonomiczna zlokalizowana w Gminie Barcin. Powstanie strefy pod Barcinem pozwoliło na utworzenie nowych miejsc pracy, wpłynęło na aktywizację gospodarczą i społeczną regionu oraz generuje dodatkowe

wpływy do budżetu państwa i samorządu lokalnego. Do Pomorskiej Strefy Ekonomicznej włączono nieruchomości należące do Lafarge Cement S.A., skarbu państwa i Gminy Barcin, które utworzyły dwa atrakcyjne tereny inwestycyjne Barcin I o powierzchni 33,5100 ha oraz Barcin II, obejmujący 67,0448 ha wzdłuż drogi wojewódzkiej nr 251 Inowrocław - Żnin - Kaliska. Pierwszym inwestorem jest Lafarge Cement S.A. Drugim inwestorem jest Mapei Polska Sp. z o. o., która wybudowała zakład profesjonalnej chemii budowlanej o powierzchni 9 700 m² i mocach produkcyjnych na poziomie 150 tys. ton produktów proskowych rocznie. Do zagospodarowania pozostało około 34 hektarów.

Bardzo ważnym zakładem na terenie Gminy Barcin jest Przedsiębiorstwo Technicznej Obsługi Przemysłu PAREM Sp. z o.o., które istnieje na rynku od 1993 roku i zatrudnia 86 osób. Firma zajmuje teren o powierzchni 1,2 ha zabudowany dwiema halami o powierzchni 2400 m² i 2600 m². oraz budynek socjalno-biurowy. Głównym zakresem działalności jest produkcja warsztatowa w zakresie obróbki i wytwarzania urządzeń przemysłowych oraz działalność z zakresu kompleksowych remontów ciągów technologicznych, konserwacji i obsługi instalacji technologiczno-przemysłowych.

Ważną rolę odgrywa również PPU „WODBAR” Spółka z o.o. z siedzibą w Barcinie, spółka jednoosobowa ze 100 % udziałem Gminy Barcin. Od 1992 r. Spółka realizuje zadania własne gminy w zakresie zbiorowego zaopatrzenia w wodę i zbiorowego odprowadzania ścieków oraz produkcji i dystrybucji energii cieplnej, eksploatując obiekty i urządzenia wodociągowe, kanalizacyjne i ciepłownicze na terenie Miasta i Gminy Barcin.

Ponadto Spółka w ramach prowadzonej działalności świadczy usługi w zakresie odbierania odpadów komunalnych i nieczystości ciekłych, administrowania gminnymi zasobami mieszkaniowymi, utrzymania terenów zielonych oraz inne usługi komunalne.

Gminna Spółdzielnia Samopomoc Chłopska spełnia także bardzo ważną rolę na terenie Gminy Barcin, prowadząc wielokierunkowe działania mające na celu wsparcie rozwoju gminy, a przede wszystkim pomoc jej mieszkańcom. Prowadzi ona kilka sklepów wielobranżowych, a wśród nich sklepy przemysłowe i ogólnospożywcze, które zapewniają stały dostęp do najbardziej potrzebnych produktów codziennego użytku oraz sklep dziewiarski w Piechcinie.

Gmina Janowiec Wielkopolski

Tibro J.V. Sp. z o.o. producent stopek z siedzibą w Janowcu Wielkopolskim, to jeden z większych przedsiębiorców na terenie gminy.

Od 1997 roku na terenie gminy funkcjonuje także Palucka Drukarnia Opakowań, która świadczy kompleksowe usługi w zakresie produkcji opakowań giętkich. Firma ciągle podnosi jakość swoich usług poprzez stale inwestycje w nowe technologie.

Ponadto do większych firm produkcyjnych na terenie gminy można zaliczyć: Golpasz S.A – przemysł paszowy, Zakład Przemysłu Mięsnego M P Ławniczak Sp. J., HEKPOL Sp. z o.o.- producent elementów wentylacyjnych, Agroprim Dariusz Głowski – przemysł spożywczy (suszarnia warzyw), PROPEXP.P.H.U A.S Tokarscy – recykling tworzyw sztucznych, Piekarnia Janowiecka – przemysł spożywczy.

Gmina Rogowo

Na obszarze Gminy Rogowo od 1992 roku prowadzi swoją działalność Zakład Produkcyjno-Handlowo-Usługowy DREWA. W zakładzie produkowane są elementy architektury ogrodowej z drewna. Produkcja w 90% jest sprzedawana na rynek Europy Zachodniej (Belgia, Francja).

Od ponad 20 lat na terenie gminy istnieje Spółdzielcze Przedsiębiorstwo Eko-Rol w Rogowie. Firma posiada doświadczenie w produkcji wyposażenia budynków inwentarskich: obór, chlewni i stajni, gdzie 80% produkcji eksportowanych jest na rynki Europy Zachodniej.

Gmina Gąsawa

Na terenie Gminy Gąsawa znajduje się słynne Muzeum Archeologiczne w Biskupinie. Duża skala działań (m.in. coroczny Festyn Archeologiczny i inne imprezy) spowodowały, że instytucja ta generuje zatrudnienie w swoim otoczeniu, głównie w sektorze gastronomicznym i hotelarskim.

Gmina Żnin

Na terenie gminy prowadzi działalność kilka większych firm w tym m.in. Bank Spółdzielczy „Pałuki”. Jedną z większych firm jest Przedsiębiorstwo Produkcyjno-Handlowo-Usługowe Cerplon Sp. z o.o. specjalizujące się w produkcji artykułów rolniczych.

Kolejnym ważnym zakładem jest Przedsiębiorstwo Produkcyjno-Handlowo-Usługowe Eksport-Import Martina Walczak Mirosław funkcjonujące na rynku od 1992 roku. Przedsiębiorstwo oferuje usługi w zakresie: usług hotelarskich w Hotelu MARTINA w Żninie, usług hotelarsko-wypoczynkowych w Ośrodku GRÓD PIASTA, usług gastronomicznych, usług cateringowych. Usługi cateringowe stanowią obecnie główny przedmiot działalności firmy, co również ma swoje przełożenie w planach inwestycyjnych firmy.

Kolejnymi firmami są P.P.H.U. Kwiecińscy – Spółka Jawna Bożejewiczki z branży mięsnej, Lipro Roman Lipowicz – firma z branży spożywczej, Frigo Logistics Sp. z o.o. Żnin – kompleksowy operator logistyczny produktów mrożonych, Zakład Produkcyjny firmy Pepsi Cola General Bottlers Poland Sp. z o.o., Spółdzielnia Rolniczo-Handlowa Rolnik - firma o 110-letniej tradycji spółdzielczej, której domeną jest produkcja wysokiej jakości wyrobów piekarniczych, ale również handel artykułami masowymi, głównie węglem, oraz wynajem atrakcyjnie usytuowanych w Żninie lokali pod różnorodną działalność gospodarczą.

Köhler+Bovenkamp - Polska Sp. z o.o. w Żninie, spółka z kapitałem niemieckiej firmy Köhler+Bovenkamp GmbH+Co z Wuppertalu, powstała z przekształcenia przedsiębiorstwa państwowego „Żnińska Fabryka Maszyn i Urządzeń” ŻEFAM. Po przekształceniu w 1995 roku firma podjęła się produkcji w zakresie części, takich jak rębaki, koła zębate, koła łańcuchowe oraz łańcuchy, a także w coraz szerszym zakresie całych maszyn i urządzeń. Wiele projektów, konstrukcji i modernizacji wszystkich ww. urządzeń powstaje w Żninie i znajduje wdrożenie do produkcji na wymagających rynkach zachodnich. Nadal produkowane są maszyny do obróbki i przerobu drewna. W związku z coraz większym zakresem produkcji zakład podnosi nieustannie zatrudnienie nowych pracowników. Obecnie zatrudnionych jest blisko 300 osób.

Bracia Wiland Spółka Jawna, to firma rodzinna powstała w 1996 roku zajmująca się przetarciem drewna iglastego, posiadająca park maszynowy gwarantujący wysoką jakość produkowanych wyrobów. Firma posiada własne suszarnie do drewna, co pozwala na rozszerzenie oferty o tarcicę suchą stolarską i budowlaną. Od 2001 roku rozpoczęto produkcję domków drewnianych sezonowych lub całorocznych oraz pełniących funkcje budynków mieszkalnych, biurowych itp.

DARO Dystrybucja Sp. z o.o. Hurt Spółka Komandytowa została założona przez braci Dariusza i Romualda Pichlacz w 1997 roku. Od początku istnienia głównym celem firmy było zbudowanie hurtowni o ponadregionalnym zasięgu. Dziś firma oferuje ponad 3 500 produktów renomowanych producentów.

Przedsiębiorstwo Wielobranżowe MAGNUM Czajka Wojciech istnieje na rynku od 1996 roku. Od początku podstawą działalności firmy jest transport krajowy i zagraniczny, sprzedaż węgla, paliw płynnych, wapna nawozowego, skup, sprzedaż i przechowywanie zbóż, rzepaku i innych płodów rolnych.

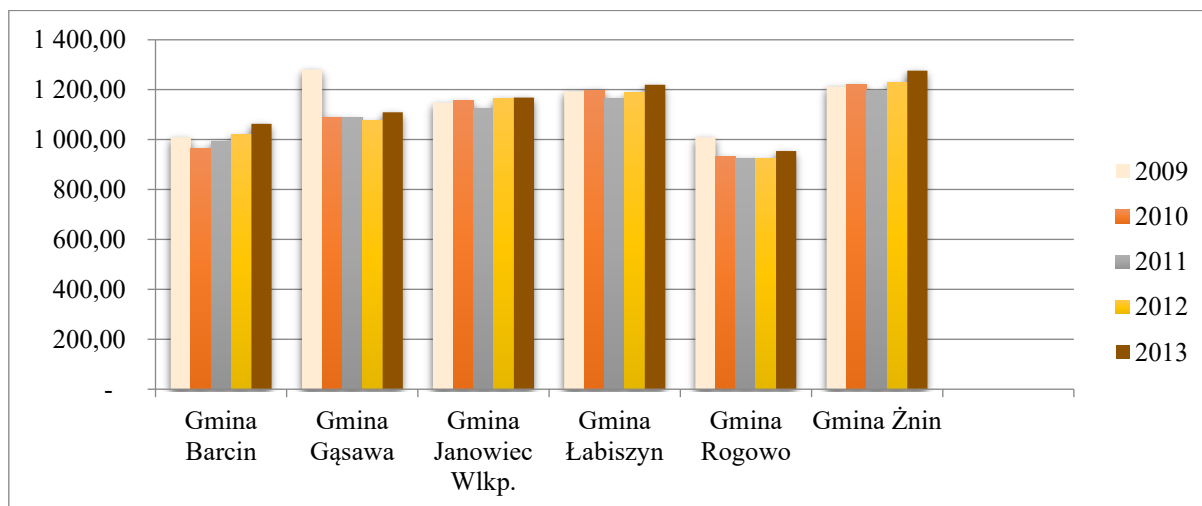
Struktura podstawowych branż gospodarczych

W odniesieniu do sfery gospodarczej zbadana została liczba zarejestrowanych podmiotów gospodarki narodowej, ich struktura własnościowa oraz charakter działalności. Charakterystyka podmiotów gospodarki narodowej w Powiecie Żnińskim została zaprezentowana w załączniku nr 2.

W sektorze prywatnym przewagę pod względem struktury własnościowej posiadają osoby fizyczne prowadzące działalność gospodarczą (dane w załączniku nr 1). Ich liczba na koniec 2014 roku wynosiła 4094, co stanowi 80% sektora prywatnego. W badanym okresie zwiększyła się liczba spółek handlowych ze 153 w 2009 roku do 233 w 2014 r., ogółem przybyły również 4 spółki z udziałem kapitału zagranicznego i na koniec 2013 roku ich liczba wynosi 22, jednak w 2014 roku jedna spółka się rozwiązała.

W ciągu ostatnich 6 lat liczba podmiotów gospodarki narodowej ulegała zmianom. Od 2009 r. widoczny był spadek, który pośrednio można łączyć z wpływem kryzysu gospodarczego. Dopiero w roku 2012 odnotowano wzrost w ilości zarejestrowanych podmiotów gospodarczych. Gmina Gaśawa i Rogowo nie osiągnęły stanu z roku 2009.

Wykres 6. Podmioty gospodarki narodowej w poszczególnych gminach Powiatu Żnińskiego



Źródło: Opracowano na podstawie Banku Danych Lokalnych

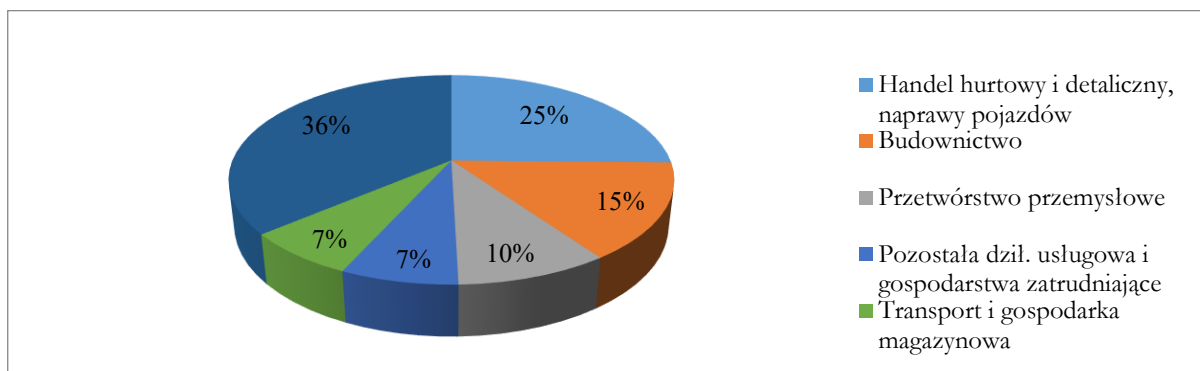
Pod koniec 2013 roku na terenie Powiatu Żnińskiego funkcjonowało 5257 podmiotów gospodarki narodowej, zarejestrowanych w rejestrze REGON. Patrząc przez pryzmat procentowej struktury ich sekcji PKD wskazać należy, iż na terenie powiatu poza branżami najczęściej reprezentowanymi (takimi jak handel i budownictwo) istotny udział w łącznej liczbie przedsiębiorstw mają branże o charakterze przetwórczo - przemysłowym oraz działalność usługowa i transport. Na przełomie ostatnich 5 lat nie nastąpiła znaczna zmiana w profilu działalności gospodarczej.

Tabela 24. Liczba podmiotów gospodarki narodowej wpisanych do rejestru REGON w podziale na gminy Powiatu Żnińskiego w latach 2013-2014

	spółdzielnie		spółki handlowe		spółki cywilne	
	2013	2014	2013	2014	2013	2014
Powiat Żniński ogółem	46	46	206	233	261	259
Powiat Żniński – miasto	19	19	107	122	188	185
Powiat Żniński – obszar wiejski	27	27	99	111	73	74
Obszar ORSG	41	41	182	206	233	231
Gmina Barcin ogółem	5	5	50	52	59	58
Gmina Barcin – miasto	4	4	20	21	39	38
Gmina Barcin – obszar wiejski	1	1	30	31	20	20
Gmina Gąsawa	3	3	11	10	12	12
Gmina Janowiec Wielkopolski ogółem	10	10	22	24	39	39
Gmina Janowiec Wielkopolski – miasto	6	6	18	19	29	29
Gmina Janowiec Wielkopolski – obszar wiejski	4	4	4	5	10	10
Gmina Rogowo	5	5	20	25	13	13
Gmina Żnin	18	18	79	95	110	109
Gmina Żnin - miasto	8	8	61	72	98	96
Gmina Żnin – obszar wiejski	10	10	18	23	12	13

Źródło: Opracowano na podstawie Banku Danych Lokalnych

Wykres 7. Podmioty wg PKD i rodzajów działalności (stan na dzień 31 grudnia 2013 roku)



Źródło: Opracowano na podstawie Banku Danych Lokalnych

Poniższa tabela zawiera dane dotyczące kategorii działalności przedsiębiorstw według sekcji PKD 2007 w 2010 roku – sektor prywatny.

Tabela 25. Kategoria działalności przedsiębiorstw wg sekcji PKD

Sekcja PKD 2007	Liczba podmiotów
Sekcja A - rolnictwo, leśnictwo, łowiectwo i rybactwo	252
Sekcja B – górnictwo i wydobywanie	5
Sekcja C – przetwórstwo przemysłowe	492
Sekcja D – wytwarzanie i zaopatrywanie w energię elektryczną, gaz, parę wodną, gorącą wodę i powietrze do układów klimatyzacyjnych	16
Sekcja E – dostawa wody; gospodarowanie ściekami i odpadami oraz działalność związana z rekultywacją	23
Sekcja F - budownictwo	783
Sekcja G – handel hurtowy i detaliczny; naprawa pojazdów samochodowych, włączając motocykle	1331
Sekcja H – transport i gospodarka magazynowa	371
Sekcja I – działalność związana z zakwaterowaniem i usługami gastronomicznymi	136
Sekcja J – informacja i komunikacja	53
Sekcja K – działalność finansowa i ubezpieczeniowa	146
Sekcja L – działalność związana z obsługą rynku nieruchomości	212
Sekcja M – działalność profesjonalna, naukowa, techniczna	272
Sekcja N – działalność w zakresie usług administrowania i działalność wspierająca	147
Sekcja O – administracja publiczna i obrona narodowa, obowiązkowe zabezpieczenia społeczne	51
Sekcja P - edukacja	177
Sekcja Q – opieka zdrowotna	285
Sekcja R – dział związany z kulturą, rozrywką i rekreacją	126
Sekcja S i T – pozostała działalność usługowa i gospodarstwa domowe zatrudniające	379

Źródło: Opracowano na podstawie Banku Danych Lokalnych

Łączna roczna wartość produkcji sprzedanej w Powiecie Żnińskim w latach 2009 – 2012 wykazuje tendencję wzrostową, z widocznym załamaniem w roku 2010. Na tle innych powiatów z terenu województwa kujawsko - pomorskiego wartość sprzedana przemysłu w powiecie osiąga niski wskaźnik. Dla porównania w roku 2011 w Powiecie Żnińskim wynosiła 5 810 zł na jednego mieszkańca, natomiast w powiecie świeckim 54 000 zł na jednego mieszkańca.

**Tabela 26. Kategoria działalności przedsiębiorstw wg sekcji PKD
(stan na dzień 31 grudnia 2012 roku)**

Wartość produkcji sprzedanej					
Lata	2009	2010	2011	2012	2013
Ogółem mln zł	365,1	333,3	412,4	492,3	426,0
Na jednego mieszkańca	5.215	4.694	5.810	6.941	6.016

Źródło: Opracowano na podstawie Banku Danych Lokalnych

Na przełomie ostatnich 5 lat upadło ogółem 2874 przedsiębiorstw, z tego 99,16 % stanowią podmioty z sektora prywatnego, przy czym większość to zakończenie działalności przez osoby fizyczne. Najwięcej wyrejestrowań odnotowano w latach 2009-2011. W kolejnych dwóch latach wyraźnie widać tendencję spadkową.

**Tabela 27. Wyrejestrowane z rejestru REGON podmioty gospodarki narodowej
w poszczególnych gminach Powiatu Żnińskiego
(Stan na dzień 31 grudnia 2013 roku)**

Sektor prywatny						
Gminy	2009	2010	2011	2012	2013	Udział % w ORSG
Barcin	111	169	128	86	81	20,3%
Gąsawa	29	98	37	36	36	9,0%
Janowiec Wlkp.	55	61	90	45	75	18,8%
Rogowo	74	91	55	53	37	9,3%
Żnin	314	160	276	149	170	42,6%
Obszar ORSG	583	579	586	369	399	100%
Łabiszyn	73	57	91	52	61	--
Powiat Żniński łącznie	656	636	677	421	460	--

Źródło: Opracowano na podstawie Banku Danych Lokalnych

Poniżej zamieszczono tabelę, która zawiera dane liczbowe dotyczące nowo zarejestrowanych podmiotów gospodarki narodowej w sektorze prywatnym. Jak widać, liczba wyrejestrowań jak i zarejestrowań działalności gospodarczej oscyluje mniej więcej na zbliżonym poziomie. Jednak przewagę w ilości nowo powstałych przedsiębiorstw nad upadającymi widać dopiero od roku 2012.

Tabela 28. Nowo zarejestrowane w rejestrze REGON podmioty gospodarki narodowej (stan na dzień 31 grudnia 2013 roku)

Sektor prywatny						
Gminy	2009	2010	2011	2012	2013	Udział % w ORSG
Barcin	118	139	145	103	111	22%
Gąsawa	39	44	34	36	51	10%
Janowiec Wlkp.	81	74	64	69	79	15%
Rogowo	43	63	49	51	52	10%
Żnin	224	217	221	170	217	43%
Obszar ORSG	505	537	513	429	510	100%
Łabiszyn	65	70	72	58	76	--
Powiat Żniński łącznie	570	607	585	487	586	--

Źródło: Opracowano na podstawie Banku Danych Lokalnych

Tereny inwestycyjne

Gmina Barcin

Tereny inwestycyjne w miejscowości Barcin

Pomorska Specjalna Strefa Ekonomiczna (PSSE) zlokalizowana w Barcinie, całkowita powierzchnia: 100 ha, powierzchnia do zagospodarowania: 34 ha. Strefa jest wyposażona w infrastrukturę techniczną: drogi i media (wodociąg, kanalizacja, gaz ziemny, energia elektryczna, linie telefoniczne). Strefa jest przeznaczana do realizacji funkcji produkcyjnej, składowo-magazynowej, handlowej i usługowej, dopuszcza się realizację funkcji zieleni oraz realizację funkcji związanej z komunikacją i infrastrukturą techniczną.

Tereny inwestycyjne w miejscowości Krotoszyn, Sadłogoszcz

Tereny inwestycyjne typu „greenfield” o powierzchni 126,90 ha znajdują się również przy drodze wojewódzkiej nr 251 Inowrocław-Żnin. Obszar z dostępem do sieci gazowej, kanalizacyjnej i wodociągowej jest przeznaczony do realizacji funkcji produkcyjnej, składowo-magazynowej, handlowej i usługowej, dopuszcza się realizację funkcji zieleni oraz realizację funkcji związanej z komunikacją i infrastrukturą techniczną.

Gmina Żnin

W północnej części miasta wydzielona została strefa (łącznie ok. 64 ha) przeznaczona na cele produkcyjne, magazynowo-składowe i handlowe. Obszar ten został objęty miejscowym planem zagospodarowania przestrzennego, lecz nie jest w pełni przygotowany do pełnienia funkcji strefy inwestycyjnej (teren nie jest uzbrojony). Gmina Żnin praktycznie nie posiada w tej strefie terenów, których jest właścicielem, co skutkuje tym, że lokalny samorząd nie ma instrumentów do przyciągania inwestorów zewnętrznych. Niezbędne jest przygotowanie projektu związanego z wykupem gruntów w strefie, powstaniem centrum biznesowego typu coworking space wraz z centrum demonstracyjnym, a także kompleksowe uzbrojenie terenu.

Gmina Gąsawa

Gmina Gąsawa nie posiada terenów inwestycyjnych i planów w tym zakresie.

Gmina Rogowo

Gmina Rogowo posiada teren położony w Lubczu przy drodze krajowej nr 5 o powierzchni 0,50 ha. Teren ten ma doprowadzoną sieć wodociągową oraz w miejscowym planie ogólnym Gminy Rogowo przeznaczony jest pod usługi i zabudowę mieszkaniową. Gmina Rogowo dysponuje ponad 215 ha gruntów użytkowych rolniczo, a możliwych do zagospodarowania na cele inwestycyjne po przygotowaniu planu zagospodarowania przestrzennego (tereny nieuźbrojone). Oprócz tego gmina jest w posiadaniu 53 ha gruntów zalesionych, które może zagospodarować pod inwestycje.

Gmina Janowiec Wielkopolski

Gmina Janowiec Wielkopolski jest właścicielem terenu inwestycyjnego o powierzchni 10,6758 ha w Janowcu Wielkopolskim przy ul. Nowej, przeznaczonego do prowadzenia działalności produkcyjnej i usługowej - dla terenu obowiązuje miejscowy plan zagospodarowania przestrzennego. Teren płaski, częściowo uzbrojony – sieć wodociągowa, możliwość podłączenia do kanalizacji sanitarnej. Przez teren przebiegają sieci uzbrojenia energetycznego i telekomunikacyjnego, droga dojazdowa o nawierzchni asfaltowej. Ponadto na terenie Gminy znajduje się dużo prywatnych terenów, których właściciele są otwarci na oferty ze strony inwestorów.

Rolnictwo

Powiat Żniński to powiat typowo rolniczy. Użytki rolne stanowią 70,03% obszaru, a lasy zajmują 17,00% powierzchni ogólnej. Teren powiatu jest obszarem wybitnie rolniczym, którego powierzchnia gruntów ornych, łąk i pastwisk zajmuje ok. 70 tys. ha.

Tabela 29. Odsetek gruntów w Powiecie Żnińskim

L.p.	Rodzaje gruntów	Powierzchnia ewidencyjna [ha]	Udział w ogólnej pow. (%)
1	Powierzchnia ogółem	98 477	100
2	Obszary użytkowane rolniczo	69 264	70,03
3	Grunty orne	63 693	64,67
4	Łąki	4521	4,59
5	Pastwiska	826	0,84
6	Sady	224	0,23
7	Użytki leśne	16 740	17,0
8	Pozostałe grunty i nieużytki	12069	12,3

Źródło: Opracowano z danych zasobów geodezyjnych

Tabela 30. Powierzchnia użytków rolnych Powiatu Żnińskiego w 2010 roku

	Powierzchnia użytków rolnych /ha/	% powierzchni całego obszaru
Polska	15502975	49,6
Województwo kujawsko-pomorskie	1076132	59,9
Powiat Żniński	63693	64,67
Gmina Barcin	7579	62,69
Gmina Gąsawa	6901	50,74
Gmina Janowiec Wlkp.	10802	82,81
Gmina Rogowo	10287	57,46
Gmina Żnin	20266	80,56

Źródło: Opracowano na podstawie bazy danych GUS, Powszechny Spis Rolny 2010

W gospodarstwach rolnych na terenie Powiatu Żnińskiego wg Powszechnego Spisu Rolnego z 2010 roku znajdowało się ponad 63 tys. ha użytków rolnych, co stanowi 64,67 % powierzchni całego powiatu. Wynik ten jest wyższy od średniej dla Polski, która wynosi 49,6% oraz od średniej dla województwa kujawsko-pomorskiego wynoszącej 59,9%. Pod względem powierzchni użytków rolnych, na terenie gmin Powiatu Żnińskiego występuje znaczne zróżnicowanie.

Tabela 31. Struktura uprawianych roślin na terenie Powiatu Żnińskiego w 2010 roku

Jednostka	Zboża	Warzywa	Buraki cukrowe	Rzepak
Gmina Barcin	67,00 %	0,70 %	2,16%	6,17
Gmina Gąsawa	65,60%	0,68%	2,91%	17,21%
Gmina Janowiec	66,21%	1,10%	3,90%	16,54%
Gmina Rogowo	66,84%	0	2,41%	13,20%
Gmina Żnin	56,35%	0,42%	4,73%	21,92%
Powiat Żniński	61,43%	0,60%	3,36%	14,70%
Woj.kuj.-pom.	66,21%	2,33%	4,29%	13,89%
Polska	73,30%	1,34%	1,98%	9,07%

Źródło: Opracowano na podstawie bazy danych GUS, Powszechny Spis Rolny 2010

Powiat Żniński wyróżnia się na tle kraju strukturą uprawianych roślin. Odsetek upraw roślin przemysłowych, tj. buraków cukrowych oraz rzepaku w porównaniu do reszty kraju jest nieco wyższy i wynosi odpowiednio (3,36%) i (14,7%). Odsetek ten dla kraju jest niższy - odpowiednio 1,98% i 9,07% .

Sytuacja na obszarze powiatu oraz w jego bliskim sąsiedztwie odzwierciedla strukturę upraw w całym województwie kujawsko-pomorskim, gdzie zaznacza się wyższy niż w całym kraju udział upraw roślin przemysłowych.

Istotnym czynnikiem potencjału rolnictwa na terenie Powiatu Żnińskiego jest kwestia wielkości gospodarstw rolnych. Na tle kraju Powiat Żniński wyróżnia się prawie czterokrotnie większym udziałem gospodarstw dużych o powierzchni powyżej 15 ha, co należy ocenić pozytywnie. Odsetek ten jest wyższy w samym województwie kujawsko-pomorskim (33,56% w stosunku do 21,20% dla województwa). W porównaniu do województwa na obszarze Powiatu Żnińskiego widoczny jest porównywalny odsetek gospodarstw mniejszych na terenie powiatu.

Tabela 32. Wielkość gospodarstw rolnych na terenie Powiatu Żnińskiego w 2010 roku

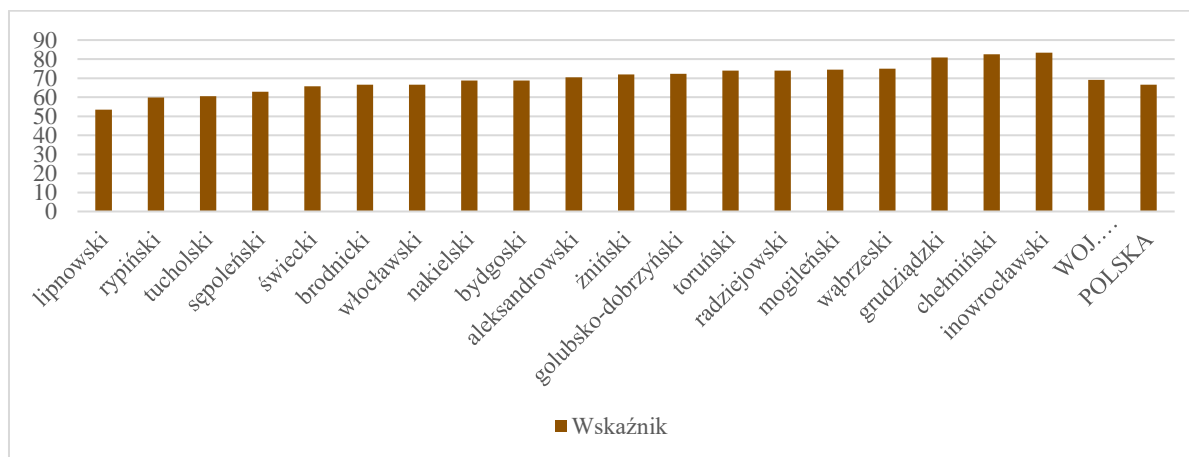
Jednostka	poniżej 1 ha	1-5 ha	5-10 ha	10-15 ha	powyżej 15 ha
Gmina Barcin	22,55%	22,54 %	14,31%	14,12%	30,39%
Gmina Gąsawa	32,70%	18,68%	12,31%	7,43%	28,45%
Gmina Janowiec Wlkp.	7,94%	18,74%	12,22%	17,51%	43,58%
Gmina Łabiszyn	13,24%	28,05%	19,69%	10,97%	28,05%
Gmina Rogowo	15,14%	27,37%	11,50%	14,42%	31,57%
Gmina Żnin	23,80%	16,48%	9,46%	13,33%	36,93%
Powiat Żniński	19,57%	20,92%	12,86%	13,09%	33,56%
Województwo kujawsko-pomorskie	23,20%	24,80%	18,60%	12,10%	21,20%
Polska	31,40%	37,80%	15,40%	6,70%	8,60%

Źródło: Opracowano na podstawie bazy danych GUS, Powszechny Spis Rolny 2010

Powiat Żniński, pod względem jakości gleb mierzonej wskaźnikiem waloryzacji rolniczej przestrzeni produkcyjnej cechuje się dobrymi glebami. Powiat (72,0 pkt) znajduje się w okolicach średniej dla województwa kujawsko-pomorskiego wynoszącej 69,1pkt. Podobne wyniki uzyskały gleby w powiatach bydgoskim, aleksandrowskim i golubsko-dobrzyńskim. Wartości te są wyższe od średniej dla Polski (66,6 pkt), jednak warto zaznaczyć, że potencjał rolniczy Powiatu Żnińskiego pod względem uwarunkowań glebowych jest znacznie niższy w porównaniu np. do powiatów inowrocławskiego (83,3 pkt), czy Chełmińskiego (82,6 pkt), które dysponują glebami o najwyższej jakości.

Dane dotyczące jakości gleb zaprezentowane zostały na poniższym wykresie.

Wykres 8. Ocena jakości gleb w powiatach województwa kujawsko-pomorskiego w 2010 roku



Źródło: Opracowano na podstawie danych IUNiG Puławy

Turystyka i rekreacja

Powiat Żniński położony jest na terenie o dużych walorach krajoznawczych. Krajobraz regionu ukształtowany został w czasie ostatniego zlodowacenia, które na terenie Pałuk pozostawiło po sobie koryta rzek oraz sześć rynien z łańcuchami jezior w liczbie około 130 (w samym Powiecie Żnińskim jest ich 51). Krajobraz tej ziemi cechuje duże zróżnicowanie terenu – liczne wzniesienia, rynny polodowcowe oraz łąki i lasy. Cechą charakterystyczną Powiatu Żnińskiego jest duże nagromadzenie atrakcji turystycznych na stosunkowo niewielkim obszarze. Do największych atrakcji turystycznych gmin należących do ORSG należą:

- Muzeum Archeologiczne w Biskupinie (rekonstrukcje trzech osad: wioski wczesnośredniowiecznej/piastowskiej, wioski neolitycznej oraz wioski kultury lużyckiej sprzed 2700 lat),
- Muzeum Ziemi Pałuckiej w Żninie (sale ekspozycyjne mieszczą się w dwóch obiektach, zabytkowych: magistracie z przełomu XIX i XX w. oraz wieży ratuszowej z XV w.),
- Muzeum Kolei Wąskotorowej w Wenecji,
- Żnińska Kolej Powiatowa (turystyczna linia kolejki wąskotorowej),
- Kościół pw. św. Mikołaja w Gąsawie (zespół barokowych malowideł ściennych),
- Park Dinosaurów Zaurolandia w Rogowie,
- Silverado City w Bożejewiczkach koło Żnina (miasteczko westernowe).

Dodatkowo ich atrakcyjność podnosi fakt, iż do niektórych z nich dotrzeć można kolejką wąskotorową jeżdżącą na trasie Żnin-Gąsawa. Jest to element kultywowania tradycji, który w dzisiejszych czasach zyskuje nową znaczącą rangę.

Formy ochrony przyrody stanowią w powiecie:

- 3 Obszary Chronionego Krajobrazu: Jezior Żnińskich, Jezior Rogowskich oraz fragment Obszaru Chronionego Krajobrazu Jezior Żędowskich;
- 4 rezerwy przyrody: Ostrów Pszczółczyński, Długi Bród, Źródła Gąsawki, Mięcierzyn;
- NATURA 2000: Buczyna w Mięcierzynie, Ostoja Barcińsko – Gąsawska, Równina Szubińsko – Łabiszyńska, Torfowisko Oporówek;
- liczne pomniki przyrody (167 - zgodnie z danymi GUS na dzień 31 grudnia 2010 r.).

Sektor turystyczny jest bezpośrednio powiązany z walorami lokalnego środowiska przyrodniczego. Rozwój sektora turystycznego wiąże się z przekształceniami tego środowiska. Turystyka jako jedna z rozwojowych dziedzin gospodarki wykorzystujących zasoby przyrodnicze, powinna jednocześnie stosować się do zasad ochrony walorów przyrodniczych. Aby wyeliminować lub przynajmniej ograniczyć zagrożenia związane z działalnością turystyczną, konieczne jest planowanie i realizowanie odpowiednich inwestycji infrastrukturalnych w zakresie ochrony środowiska. Takie inwestycje pozwolą na ograniczenie presji ze strony ruchu turystycznego, tak aby jego rozwój nie prowadził do degradacji walorów przyrodniczych. W tym zakresie konieczne jest także prowadzenie akcji edukacyjnych promujących proekologiczne zachowania zarówno wśród stałych mieszkańców jak i turystów.

Wysokie walory przyrodnicze, krajobrazowe i ekologiczne (duża liczba obszarów chronionych Natura 2000, rezerwy) pozwalają na intensywny rozwój turystyki w różnych jej formach (w tym agroturystki). Jednakże problemem jest zagrożenie dla środowiska naturalnego. Jeziora na terenie Pałuk są pięknym elementem krajobrazu Pałuk, lecz jakość wód tych jezior jest daleko niezadowolająca. Poprawa jakości środowiska związanego z jeziorami może przynieść wzmocnienie potencjału regionalnego i lokalnego wykorzystującego zasoby przyrodnicze. Konieczne są działania, które przyczynią się do poprawy stanu środowiska naturalnego, ograniczenia niekontrolowanej eksploatacji zasobów cennych przyrodniczo i lepszej ochrony wartości przyrodniczych. W szczególności dotyczy to zlewni rzeki Gąsawki na terenie gminy Żnin.

Na turystów odwiedzających teren ORSG czeka wiele innych ciekawych obiektów. Istotne znaczenie turystyczne odgrywają liczne dwory i pałace, szczególnie obiekty dostosowane do obsługi ruchu turystycznego (Grochowiska Szlacheckie, Marcinkowo Górne, Uścikowo, Sielec). Godne zainteresowania są również miejsca i wydarzenia historyczne, w tym np. ruiny zamku Mikołaja Nałęcza z XIV w. czy też Marcinkowo Górne jako miejsce śmierci księcia Leszka Białego uczestniczącego w zjeździe książąt piastowskich w 1227 roku (pomnik). Atrakcyjność turystyczną regionu znacznie podnoszą szlaki turystyczne. Przez teren powiatu przebiega Szlak Piastowski (szlak o znaczeniu międzyregionalnym). Turysty poruszać mogą się również Szlakiem Pałuckich Kościołów oraz szeregiem innych znakowanych szlaków, zarówno pieszych, rowerowych jak i wodnych. Istotne znaczenie w przypadku turystyki ma również fakt, iż Powiat Żniński w całości leży na terenie historycznych Pałuk. Silne poczucie więzi regionalnej wśród mieszkańców oraz folklor, który stanowi dziś kontynuację ludowych tradycji malarsko-rzeźbiarskich, muzycznych, haftu, zdobnictwa wnętrza, plecionkarstwa, garncarstwa i kowalstwa sprawiają, iż jest to obszar sprzyjający rozwojowi turystyki kulturowej.

W 2007 roku w ramach promocji regionu i współpracy Starostwa Powiatowego i Urzędu Miejskiego w Żninie powstała Informacja Turystyczna w Żninie, która do dziś sprawnie obsługuje ruch turystyczny w powiecie a także uczestniczy w targach turystycznych propagując region. Z kolei w 2014 roku 15 członków założyło stowarzyszenie pod nazwą Lokalna Organizacja Turystyczna „Pałuki”, która także zamierza wspierać swymi działaniami turystykę. W powiecie funkcjonuje także od 2008 roku Lokalna Grupa Działania „Pałuki-Wspólna Sprawa”.

Dotychczasowe pozytywne efekty w zakresie wykorzystania potencjału turystycznego jako ważnego segmentu gospodarki, skłaniają samorządy gmin do podejmowania działań promocyjnych i kolejnych inwestycji poprawiających stan infrastruktury turystycznej i rekreacyjnej służącej budowaniu atrakcyjnej oferty turystycznej.

Gmina Barcin, która nie dominuje w turystyce, oddała do użytkowania Stację Żeglarską „Neptun” w Barcinie, trakt spacerowy wzdłuż Noteci, uaktywniła szlak wodny na Noteci oraz rozbudowała drogi rowerowe. W Barcinie funkcjonuje basen, wypożyczalnia sprzętu wodnego oraz wypożyczalnia rowerów. W pobliskim Piechcinie istnieje baza nurkowa (na terenie zalanego wodą kamieniołomu). Turystyka w Gminie Janowiec Wlkp. opiera się głównie o trasy kajakowe biegnące Welną, rowerowe i wędrownie. Gmina Rogowo to kompleks zabytkowych kościołów, park dinozaurów i pomniki przyrody oraz liczne przypałacowe parki, grodzisko wczesnośredniowieczne w Reczu, gród w Izdebnie. Największe walory turystyczne posiada Gmina Gąsawa. Wśród lasów i jezior osadzone są liczne ośrodki wypoczynkowe oraz gospodarstwa agroturystyczne. Oferta dla turystów jest zróżnicowana pod względem wielkości obiektów noclegowych, ich standardów, wyposażenia oraz okresu użytkowania. Gmina Żnin wspiera rozwój turystyki dbając o zachowanie i wyeksponowanie swoich najważniejszych walorów (np. tablice nieistniejących budowli średniowiecznych, zawody na jeziorach, kolej wąskotorowa)

Turyści, jak wskazują dane, nadal najchętniej odwiedzają Muzeum Archeologiczne w Biskupinie, mimo iż ich liczba nieznacznie się zmniejszyła na przestrzeni lat. Powiat Żniński odwiedziło zatem mniej turystów, ale wskaźnik nadal lokuje się powyżej 200 tys. osób. **Trend spadkowy w zakresie liczby turystów odwiedzających najważniejsze obiekty muzealne na terenie ORSG jest ważnym czynnikiem skłaniającym samorządy do planowania i realizacji inwestycji w różnych obszarach poprawiających atrakcyjność oferty turystycznej i rekreacyjnej terenu ORSG. Dotyczy to inwestycji w dziedzinie ochrony środowiska i w takich obszarach jak: drogi (w tym drogi rowerowe), remonty obiektów turystycznych, trasy turystyczne, przystanie, parkingi itd.**

Tabela 33. Liczba turystów odwiedzających muzea oraz ich oddziały w latach 2010-2013

Gminy	2013	2012	2011	2010
Gąsawa	166.416	181.799	222.064	215.384
Żnin	47.894	55.216	51.383	55.099
Razem	214.310	237.015	273.447	270.483

Źródło: Opracowano na podstawie danych wewnętrznych Wydziału Promocji i Rozwoju Lokalnego Starostwa Powiatowego w Żninie

Wpływ na turystykę i ilość zwiedzających ma w znaczącym stopniu pogoda oraz rozwój turystyki zagranicznej. Ostatnie kryzysy zagranicznych biur podróży oraz zmienność pogodowa spowodowały przetrzucenie się turystyki na zwiedzanie krajowe i należy to dobrze wykorzystać. Przybywa turystów anglojęzycznych, choć dotychczasowo dominowali niemieckojęzyczni. Na terenie powiatu, a w zasadzie w jego centrum, czyli Żninie umiejscowione są 2 hotele skategoryzowane na trzy gwiazdki dysponujące 89 miejscami noclegowymi oraz 1 hotel w Łabiszynie z dwoma gwiazdkami z 52 miejscami i 1 obiekt w trakcie kategoryzacji w Rogowie z 20 miejscami. Ogółem w Powiecie Żnińskim zgodnie z danymi GUS Bank Danych Lokalnych z lipca 2014 r. turystycznych obiektów noclegowych jest łącznie 19 a największa ich liczba znajduje się w Gąsawie - 8 i w Żninie – 6. Z powyższych 19 obiektów 10 jest całorocznych - 4 w Gąsawie i 3 w Żninie. Zestawienie obiektów oraz miejsc noclegowych przedstawia poniższa tabela.

Tabela 34. Liczba obiektów i miejsc noclegowych w 2014 roku

Gminy	Obiekty ogółem	Obiekty całoroczne	Miejsca noclegowe	Miejsca noclegowe całoroczne
Barcin	1	1	10	10
Gąsawa	8	4	916	415
Janowiec Wlkp.	2	2	35	35

Rogowo	2	1	50	20
Żnin	6	3	310	124
Razem ORSG	10	11	1321	604
Łabiszyn	2	1	152	52
Razem powiat	21	12	1473	656

Źródło: Opracowano na podstawie danych wewnętrznych Wydziału Promocji i Rozwoju Lokalnego Starostwa Powiatowego w Żninie i Urzędów Gmin

Z tabeli wynika, że połowa obiektów jak i miejsc noclegowych w tych obiektach jest przeznaczona do użytku przez cały rok. Patrząc na kształtowanie się ich w latach ilość obiektów niewiele się zmienia, natomiast liczba miejsc noclegowych całorocznych z roku na rok wzrosła i to w samej Gąsawie aż o 200. Miejsca noclegowe ogółem w minionych latach niewiele się zmieniły: w Rogowie na tym samym poziomie 50, w Żninie zmalały o 200 miejsc, w Gąsawie wzrosły aż o 400 miejsc, natomiast w Barcinie powstało 10.

Tabela 35. Inne obiekty noclegowe wraz z miejscami noclegowymi

Jednostka	Ośrodki wczasowe	Obiekty kolonijne	Kempingi	Pola biwakowe	Kwatery agroturystyczne	Inne obiekty	Domy wycieczkowe
Gąsawa	5 obiektów- 461 miejsc noclegowych			1 - 250	1 - 25		
Rogowo	1 -30						
Łabiszyn		1 - 100					
Żnin			1 - 72	1 - 24	1 - 35		1 - 40
Barcin						1 - 10	
Razem	6 - 491	1 - 100	1 - 72	2 - 274	2 - 60	1 - 10	1 - 40

Źródło: Opracowano na podstawie danych Wydziału Promocji i Rozwoju Lokalnego Starostwa Powiatowego w Żninie

Powyższe dane obrazują dominację ośrodków wczasowych wśród pozostałych form. Na 6 obiektów wczasowych przypada prawie 500 miejsc noclegowych, a największe ich skupisko zrzesza Gmina Gąsawa. Niecałe 300 miejsc i 2 obiekty zajmują pola biwakowe. Na tym polu również przoduje Gmina Gąsawa.

Duże zróżnicowanie charakteru i funkcji powiatu podkreśla dobrze rozwinięta turystyka, która skoncentrowana jest w południowej części powiatu. Potencjał turystyczny oparty jest o atrakcyjne tereny Pojezierza Gnieźnieńskiego z dużą ilością lasów i jezior – głównie w gminach Gąsawa i Rogowo (gminy te koncentrują również największą powierzchnię obszarów chronionych w powiecie). Dużą skalę ruchu turystycznego generują również: osada obronna z okresu pradziejowego w Biskupinie (gmina Gąsawa) oraz Muzeum Kolei Wąskotorowej w Wenecji, gdzie funkcjonuje (w okresie sezonu letniego) trasa Żnińskiej Kolei Powiatowej (gmina Żnin). Pozwala to uzyskać Powiatowi Żnińskiemu 5 miejsce w województwie w liczbie miejsc noclegowych w obiektach turystycznych zbiorowego zakwaterowania. Gmina Gąsawa cechuje się również jednym z najwyższych w regionie wskaźników intensywności ruchu turystycznego (liczba korzystających z noclegów na 100 mieszkańców). Zlokalizowane na terenie powiatu zabytki wpisują się w krajobraz kulturowy związany z początkami Państwa Polskiego. Z tego względu obiekty zabytkowe z powiatu Żnińskiego znajdują się na Szlaku Piastowskim, który jest jedną z bardziej znanych tras turystycznych w Polsce.

Produkty regionalne i tradycyjne

Rynek żywności tradycyjnej i regionalnej jest europejskim pomysłem na wyróżnienie się na rynku. Dziedzictwo kulinarne regionu jest traktowane jako wartość dodana produktów przetwórstwa rolnego i jest bezpośrednio powiązana z kreowaniem oferty turystycznej. System ochrony i promocji wyrobów regionalnych i tradycyjnych jest jednym z najważniejszych czynników wpływających na zrównoważony

rozwój obszarów wiejskich. Za sprawą systemu ochrony i promocji produktów regionalnych i tradycyjnych chroni się także dziedzictwo kulturowe wsi, co w dużym stopniu przyczynia się do zwiększenia atrakcyjności terenów wiejskich i rozwoju agroturystyki i turystyki wiejskiej.

Polskie produkty regionalne i tradycyjne są rejestrowane przez Komisję Europejską. Żaden z zarejestrowanych produktów regionalnych nie jest wytwarzany w województwie kujawsko-pomorskim, chociaż dysponuje ono dużym potencjałem w tym zakresie. Wiele produktów tradycyjnych mogłoby uzyskać status produktu regionalnego. Dotyczy to także produktów z terenu gmin powiatu żnińskiego zaliczających się do obszaru Pałuk. Poszczególne kraje Unii Europejskiej mogą prowadzić także krajowe rejestry produktów tradycyjnych. Polska Lista Produktów Tradycyjnych prowadzona jest przez Ministerstwo Rolnictwa i Rozwoju Wsi i zawiera aktualnie 1239 produktów, z czego tylko 52 pochodzą z województwa kujawsko-pomorskiego.

Regionalna sieć Dziedzictwo Kulinarne Kujawy i Pomorze jest częścią Europejskiej Sieci Regionalnego Dziedzictwa Kulinarne. Sieć regionalna Dziedzictwo Kulinarne Kujawy i Pomorze prowadzi działania mające na celu wspieranie rozwoju rynku żywności tradycyjnej, opartej na lokalnych zasobach surowców, a także promocję turystyki kulinarnej. Lista członków sieci regionalnej Dziedzictwo Kulinarne Kujawy i Pomorze liczy 39 podmiotów wg danych Urzędu Marszałkowskiego Woj. Kujawsko-Pomorskiego (wg stanu z września 2015 roku, źródło: http://www.kujawsko-pomorskie.pl/pliki/rolnictwo/20150908_dziedzictwo/lista.pdf). Z terenu powiatu żnińskiego na liście znajduje się tylko jeden podmiot gospodarczy, jednak prowadzi on działalność gospodarczą poza terenem ORSG (gmina Łabiszyn - Masarnia Władysławowo sp. j., Władysławowo).

Małe przetwórstwo rolne bazujące na tradycyjnych i regionalnych recepturach może być ważnym elementem wspierającym rozwój gospodarczy, głównie poprzez rozwój małej przedsiębiorczości i wzbogacenie oferty turystycznej.

Problemy i potrzeby

1. Trend spadkowy w zakresie liczby turystów odwiedzających obiekty turystyczne na terenie ORSG.
2. Zagrożenia dla stanu ochrony środowiska naturalnego wynikające z rozwoju sektora turystycznego.
3. Niewykorzystane zasoby dziedzictwa kulinarnego Pałuk dla rozwoju oferty turystycznej.

Potencjały

1. Wielofunkcyjny charakter powiatu - pod względem działalności gospodarczych koncentruje się w nim jednocześnie przemysł, turystyka oraz rolnictwo; znaczący udział przedsiębiorstw o charakterze przetwórczo – przemysłowym.
2. Korzystne trendy w gospodarce terenu ORSG - stosunkowo wysoka wartość wskaźnika określającego przedsiębiorczość mieszkańców, rosnąca liczba spółek handlowych, wzrost liczby spółek z udziałem kapitału zagranicznego.
3. Korzystna struktura agrarna i dość dobre wskaźniki rolniczej przestrzeni produkcyjnej sprzyjające rozwojowi produkcji rolnej.
4. Korzystne położenie przy drodze krajowej nr 5, zapewniające dogodne połączenie z Bydgoszczą, Gnieznem i Poznaniem.
5. Atrakcyjność turystyczna terenu ORSG, na którą składają się znaczące walory przyrodniczo-krajobrazowe, bogactwo kulturowe regionu oraz położenie na Szlaku Piastowskim.
6. Funkcjonowanie na terenie Gminy Barcin Pomorskiej Specjalnej Strefy Ekonomicznej o całkowitej powierzchni 100 ha.

1.5 Edukacja i sport

Edukacja przedszkolna

Odsetek dzieci objętych wychowaniem przedszkolnym, tj. w wieku 3-6 lat w 2013 r. w województwie kujawsko-pomorskim wyniósł 69,2%, co daje wysokie miejsce, w Polsce odsetek ten wynosił 75,3%. Podstawowe statystyki dotyczące edukacji przedszkolnej na ORSG zawiera poniższa tabela. W gminach ORSG zauważyć można podobny odsetek dzieci objętych edukacją przedszkolną ok. 68,18% w porównaniu do wyniku osiągniętego w całym województwie kujawsko-pomorskim. Na tym tle znacznie wyróżniały się jednak gminy, gdzie odsetek ten był największy: Gmina Barcin (79,8%), Janowiec Wielkopolski (70,4%) i Żnin (70,3%). Z drugiej strony, najniższy odsetek notowany był na obszarze Gminy Gąsawa, bo jedynie 58,9%.

Tabela 36. Edukacja przedszkolna (stan na koniec 2013 roku)

Jednostka terytorialna	Liczba placówek wychowania przedszkolnego			Liczba miejsc w przedszk. i punktach przedszk.	Liczba dzieci w wieku 3-5 lat objętych wychowaniem przedszkolnym	Liczba dzieci w wieku 3-5 lat ogółem	Odsetek dzieci objętych wychowaniem przedszk.
	Przed szkoła	Oddziały przedszk. w SP.	Punkty przedszk.				
Barcin	4	1	0	426	365	486	75,1%
Gąsawa	1	2	0	145	112	192	58,3%
Janowiec Wlkp.	1	4	0	329	246	361	68,1%
Rogowo	1	2	0	304	134	251	53,4%
Żnin	4	7	1	768	552	820	67,3%
ORSG	11	16	1	1 972	1409	2110	66,8%
Województwo kujawsko - pomorskie	420	508	118	48 831	47 545	70 549	67,4%
Polska	120 436	8 930	2 021	1 033 436	949 016	1 280 398	74,1%

Źródło: Opracowano na podstawie danych GUS BDL

Z powyższego zestawienia wynika, iż ogółem w 2013 roku dzieci w wieku 3-5 lat objętych wychowaniem przedszkolnym było mniej niż miejsc w przedszkolach i punktach przedszkolnych. Jednak odsetek dzieci objętych wychowaniem przedszkolnym na terenie ORSG wynosi tylko 66,8% i jest porównywalny z danymi dla województwa (67,4%), ale jest niższy niż analogiczny wskaźnik dla kraju wynoszący 74,1%. Dane statystyczne nie oddają jednak wszystkich uwarunkowań lokalnych. Przykładowo Przedszkole Nr 1 w Żninie funkcjonuje na terenie osiedla bloków wielorodzinnych i domów jednorodzinnych. Placówka w 2015 roku nie przyjęła 9 dzieci, a w 2016 roku zabrakło miejsca dla 17 dzieci. W Żninie obserwuje się wzrastającą ilość zapotrzebowania na usługi przedszkolne w tej części miasta. Ogółem w Gminie Żnin w 2016 roku 3-4 latki czyli roczniki 2012 i 2013 to 538 dzieci, z czego objętych wychowaniem przedszkolnym w placówkach publicznych jest 240 dzieci, (to stanowi ok 44% dzieci objętych wychowaniem przedszkolnym). Wg informacji z samorządów gminnych wiele obiektów z uwagi na stan techniczny wymaga remontu i modernizacji połączonej z rozbudową liczby miejsc dla dzieci.

Opieka nad dziećmi do lat trzech – informacje z gmin

Na terenie **Gminy Barcin** funkcjonują 3 oddziały żłobkowe (2 w Barcinie i 1 w Piechcinie) – łączna ilość miejsc żłobkowych to 45. Do żłobka przyjmowane są dzieci od 1 roku życia. W roku 2014/2015

zostały przyjęte do żłobka wszystkie zgłoszone dzieci. Dane ewidencji ludności: rocznik 2012 – 150 dzieci, rocznik 2013 – 130 dzieci, rocznik 2014 – 159 dzieci.

W **Gminie Gąsawa** istnieje 1 placówka przedszkolna, która jest w pełni wykorzystana przez dzieci od 3 do 6 lat. Istnieje potrzeba jej rozbudowy i dostosowania do potrzeb małych dzieci. Na terenie gminy funkcjonują oddziały przedszkolne tj. w Szelejewie i Laskach Wielkich. We wrześniu 2015 roku utworzono drugi oddział przedszkolny w Laskach Wielkich, do którego uczęszczają dzieci 2,5-3 letnie. Zgłaszane jest także zapotrzebowanie na opiekuna dziennego, role tę mogłyby pełnić osoby starsze. Kluby malucha w świetlicach wiejskich to kolejna propozycja wsparcia młodych rodziców.

Gmina Janowiec Wielkopolski nie planuje tworzenia w najbliższych latach instytucji opieki nad dziećmi do lat 3 (np. żłobków, klubów dziecięcych, opiekunów, niań). Wg oceny władz samorządowych, na terenie gminy nie ma zainteresowania tego typu formami opieki. Wydłużone urlopy macierzyńskie i możliwość skorzystania z urlopów wychowawczych oraz zapisywanie dziecka do przedszkola w wieku 2,5 lat spowodowało, że rodzice nie wyrażają chęci powierzenia swoich dzieci pod opiekę takim placówkom.

Na terenie **Gminy Rogowo** nie funkcjonuje żaden żłobek oraz klub dziecięcy. Od 2009 notuje się wzrost urodzeń oraz zainteresowanie placówkami typu żłobek. W przyszłości planuje się rozbudowę Gminnego Przedszkola Publicznego w Rogowie o dobudowę sali żłobkowej dla dzieci w wieku do lat 3. Poza budową sali żłobkowej w Rogowie planuje się utworzenie punktów żłobkowych w takich miejscowościach jak Złotniki, Gościeszyn, Mięcierzyn.

W chwili obecnej na terenie **Gminy Żnin** nie funkcjonuje żadna zorganizowana forma opieki nad dziećmi do lat 3 (żłobek, klub dziecięcy, itp.). Na terenie Gminy Żnin zamieszkuje obecnie 553 dzieci w wieku do 3 lat. Wielu rodziców zapisując dzieci do przedszkoli publicznych pyta się czy na terenie gminy są żłobki. O istnieniu potrzeby utworzenia żłobka świadczy fakt uczęszczania przez dzieci 2,5 letnich (za zgodą dyrektora) na zajęcia do przedszkoli publicznych wraz z dziećmi 3-letnimi.

Szkolnictwo podstawowe i gimnazjalne

Na terenie ORSG w 2013 roku znajdowały się w 24 szkoły podstawowe oraz 12 gimnazjów. Do tych szkół uczęszczało łącznie 5 494 uczniów. Porównując te wyniki z 2005 i 2010 rokiem ilość szkół podstawowych nieznacznie zmalała, natomiast ilość gimnazjów wzrosła. Jednakże patrząc na ilość uczniów to zarówno w szkołach podstawowych jak i gimnazjach ilość uczniów z roku na rok malała. Szczegółowe dane zostały zamieszczone w poniższej tabeli.

Tabela 37. Edukacja w szkołach podstawowych i gimnazjach (stan na 2005, 2010 i 2013 r.)

Jednostka terytorialna	Szkoły podstawowe			Liczba uczniów w szkołach podstawowych			Gimnazja			Liczba uczniów w gimnazjach		
	2005	2010	2013	2005	2010	2013	2005	2010	2013	2005	2010	2013
Barcin	4	4	4	1167	905	804	2	2	2	680	582	513
Gąsawa	2	2	2	427	334	300	1	1	1	243	205	173
Janowiec Wlkp.	5	5	5	615	532	534	1	1	1	410	300	251
Rogowo	3	3	3	496	493	441	2	3	3	320	240	256
Żnin	11	10	10	1865	1505	1456	4	6	5	1206	931	766
ORSG	25	24	24	4 570	3 769	3 535	10	13	12	2 859	2 258	1 959
Województwo Kujawsko - Pomorskie	749	704	681	149 460	122 859	119 688	392	414	419	91 904	73 406	64 118
Polska	1458 2	13927	13446	2 602 120	2 191 896	2 152 655	7 161	7 442	7 612	1 609 446	1 277 473	1 138 592

Źródło: Opracowano na podstawie danych GUS

Analizując powyższe wyniki można by stwierdzić, że od 2005 roku do 2013 roku daje się zauważyć wpływ niżu demograficznego.

Szkolnictwo ponadgimnazjalne

W Powiecie Żnińskim działa łącznie 13 zespołów szkół ponadgimnazjalnych (8 szkół publicznych i 5 szkół niepublicznych o uprawnieniach szkół publicznych) oraz 1 publiczna poradnia psychologiczno-pedagogiczna.

Szkoły ponadgimnazjalne prowadzone przez Powiat Żniński:

- I Liceum Ogólnokształcące im. Braci Śniadeckich w Żninie (I LO Żnin);
- Zespół Szkół Ekonomiczno-Handlowych im. Komisji Edukacji Narodowej w Żninie (ZSE-H Żnin);
- Zespół Szkół Ponadgimnazjalnych im. Marii Karłowskiej w Żninie (ZSP Żnin);
- Zespół Szkół Ponadgimnazjalnych im. Henryka Dąbrowskiego w Łabiszynie (ZSP Łabiszyn);
- Zespół Szkół Specjalnych w Żninie (ZSS Żnin);
- Centrum Kształcenia Ustawicznego w Żninie (CKU Żnin) – szkoła dla dorosłych.

W 2015 r. powstało Liceum Ogólnokształcące, dla którego organem prowadzącym jest Gmina Barcin.

Szkoły niepubliczne o uprawnieniach szkół publicznych, dla których organem prowadzącym jest organ inny niż Powiat Żniński:

- Zespół Szkół Niepublicznych im. Jana Szatowskiego w Janowcu Wlkp.;
- Zespół Szkół Niepublicznych w Piechcinie;
- Zespół Szkół Niepublicznych w Gąsawie;
- Społeczne Liceum Ogólnokształcące w Barcinie (do 2015 r.);
- Liceum Ogólnokształcące dla dorosłych „Albert” w Żninie.

Struktura edukacyjna

W ww. szkołach uczy się 2607 uczniów/słuchaczy (stan na 30.09.2014r.), z tego w szkołach publicznych uczy się 2048 uczniów/słuchaczy, a w szkołach niepublicznych o uprawnieniach szkół publicznych 559 (21%) uczniów/ słuchaczy.

Z ogólnej liczby 2607 uczniów/słuchaczy 470 (18%) to słuchacze szkół dla dorosłych, kształcący się w Centrum Kształcenia Ustawicznego w Żninie oraz w szkołach niepublicznych w Piechcinie i Żninie. Najbardziej popularną formą kształcenia w Powiecie Żnińskim w szkołach publicznych dla młodzieży jest szkolnictwo zawodowe które wybrało 74 % uczniów (zasadnicze szkoły zawodowe – 29% i technika – 45%). Uczniowie liceów ogólnokształcących stanowią 29% ogółu.

Również w szkołach niepublicznych dla młodzieży o uprawnieniach szkół publicznych najwięcej uczniów wybiera także szkolnictwo zawodowe (65%), chociaż odsetek uczniów kształcenia ogólnego jest nieco większy (35%). Całościowy obraz struktury edukacyjnej łącznie w szkołach publicznych i niepublicznych, zarówno dla młodzieży jak i dorosłych, potwierdza przewagę liczebną szkolnictwa zawodowego nad ogólnym (szkoły zawodowe - 62%, licea - 38%).

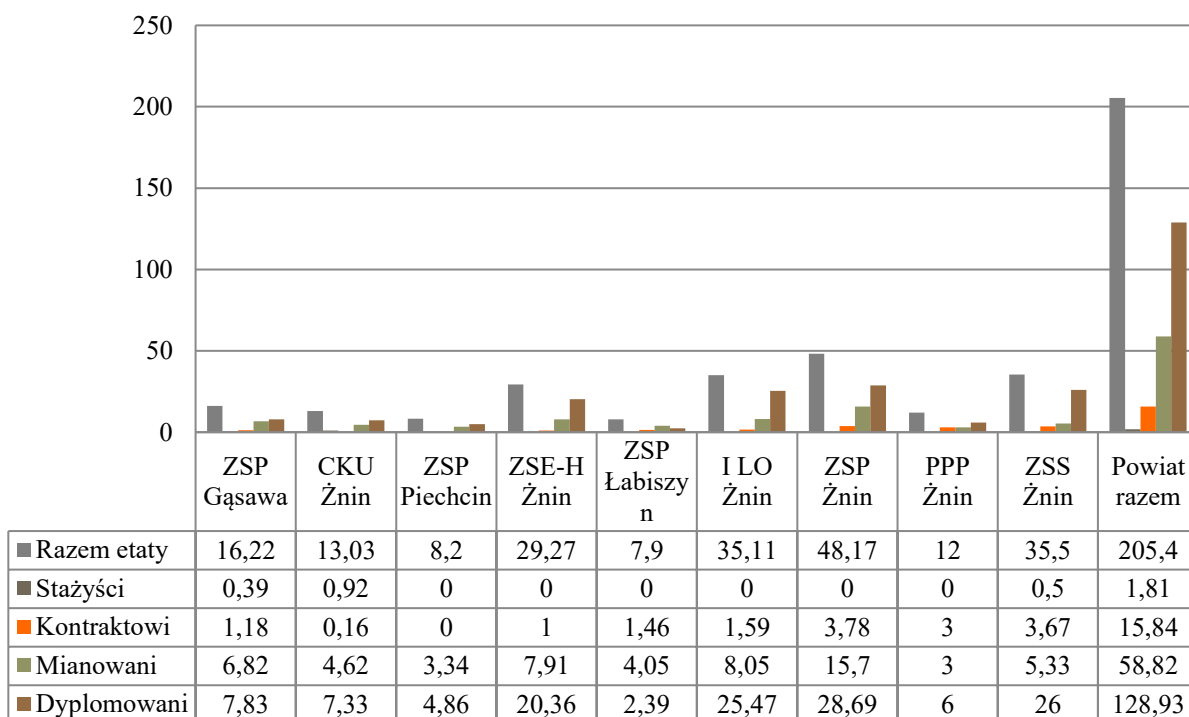
Kształcenie zawodowe jest realizowane w Zasadniczych Szkołach Zawodowych, Technikach oraz Szkołach Policealnych dla dorosłych.

Do najpopularniejszych specjalizacji kształcenia zawodowego w Powiecie Żnińskim należą kierunki: informatyczne, usługowe, mechaniczne oraz ekonomiczne. Oferta edukacyjna szkolnictwa zawodowego jest sukcesywnie wzbogacana o nowe kierunki kształcenia odpowiadające zapotrzebowaniu rynku pracy (budownictwo, logistyka, spedycja, reklama) oraz związane ze specyfiką rolniczą i walorami turystycznymi powiatu (obsługa turystyczna, żywienie i usługi gastronomiczne oraz rolnictwo).

Powiat Żniński stara się podnieść atrakcyjność i jakość szkolnictwa zawodowego poprzez realizację dodatkowych zajęć dydaktyczno-wyrównawczych, wyposażenie szkół i placówek w nowoczesne pracownie, materiały dydaktyczne oraz organizację staży i praktyk zawodowych u pracodawców. W okresie programowania 2007-2013 realizowanych było wiele projektów współfinansowanych z funduszy unijnych mających na celu zmodernizowanie i unowocześnienie bazy kształcenia zawodowego, rozszerzenie zajęć obowiązkowych o zajęcia dodatkowe, podniesienie kompetencji nauczycieli.

W szkołach i placówkach dla których organem prowadzącym jest Powiat Żniński zatrudnionych jest 249 nauczycieli. Strukturę zatrudnienia w etatach wraz z podziałem na stopnie awansu zawodowego przedstawia tabela i wykres poniżej.

Wykres 9. Struktura zatrudnienia nauczycieli w szkołach i placówkach prowadzonych przez Powiat Żniński według stopni awansu zawodowego



Źródło: Opracowano na podstawie danych wewnętrznych Wydziału Oświaty Kultury i Sportu Starostwa Powiatowego w Żninie

Problemy szkolnictwa podstawowego i gimnazjalnego

Poza problemami wynikającymi z demografii (stały trend zmniejszania się liczby uczniów w szkołach), szkoły podstawowe i gimnazja mają także problemy związane z efektywnością nauczania, wynikające z braków w wyposażeniu szkół i w kompetencjach nauczycieli. W raporcie „Wykorzystanie eksperymentów i metod aktywizujących w nauczaniu - problemy i wyzwania” (2009r) wskazano, że barierami, które utrudniają lub czasami wręcz uniemożliwiają wykorzystanie na lekcjach metod aktywizujących (doświadczenie, eksperyment) jest przede wszystkim brak pomocy dydaktycznych oraz źle wyposażone pracownie. Znajduje to odzwierciedlenie w efektach kształcenia, czego potwierdzeniem są słabsze wyniki uczniów na sprawdzianach z przedmiotów matematyczno-przyrodniczych i językowych.

Tabela 38. Zestawienie wyników sprawdzianu uczniów klas 6 szkół podstawowych w 2015 r.

Jednostka terytorialna	Część pierwsza			Część druga
	wynik ogółem	j. polski	matematyka	j. angielski
	wynik średni w %			
Gmina Barcin	69%	72%	65%	78%
Gmina Gąsawa	61%	69%	52%	74%
Gmina Janowiec Wielkopolski	62%	70%	55%	68%
Gmina Rogowo	59%	65%	54%	63%
Gmina Żnin	61%	68%	55%	77%
Powiat Żniński	62%	69%	55%	74%
Woj. kujawsko-pomorskie	64%	70%	58%	75%
Polska	67%	73%	61%	78%

Źródło: Kuratorium Oświaty w Bydgoszczy

Wyniki sprawdzianu uczniów klas szóstych w większości gmin należących do ORSG są gorsze niż wyniki dla województwa i dla całego kraju. Pozytywnym wyjątkiem jest Gmina Barcin, w której szóstoklasiści osiągają w większości kategorii wyniki lepsze niż w województwie i w kraju.

Tabela 39. Zestawienie wyników egzaminu gimnazjalnego w 2015 r. - zestawy standardowe

Jednostka terytorialna	Część matematyczno-przyrodnicza		Część humanistyczna		J. angielski	
	matematyka	przedmioty przyrodnicze	j. polski	historia i wiedza o społeczeństwie	poziom podstawowy	poziom rozszerzony
wynik średni w %						
Gmina Barcin	48%	47%	64%	64%	58%	37%
Gmina Gąsawa	45%	48%	57%	61%	54%	31%
Gmina Janowiec Wielkopolski	43%	44%	60%	61%	57%	36%
Gmina Rogowo	46%	47%	59%	60%	71%	51%
Gmina Żnin	43%	48%	61%	62%	61%	42%
Powiat Żniński	45%	47%	61%	62%	59%	39%
Woj. kujawsko-pomorskie	47%	48%	60%	62%	63%	44%
Polska	48%	50%	62%	64%	67%	48%

Źródło: Kuratorium Oświaty w Bydgoszczy

Wyniki egzaminu gimnazjalnego wskazują, że poziom nauczania w poszczególnych gminach tworzących ORSG jest zbliżony do poziomu wojewódzkiego i krajowego, ale jednak w większości przypadków niższy.

Z danych statystycznych szkół podstawowych objętych wsparciem wynika, iż w latach 2013-2015 większość nauczycieli podnosiła swoje kwalifikacje, natomiast tylko nieliczni doskonalili swoje kwalifikacje w zakresie kształtowania umiejętności interpersonalnych i społecznych uczniów oraz korzystania z nowoczesnych TIK podczas lekcji. W szkołach zdiagnozowano deficyt kompetencji kluczowych wśród uczniów z następujących zakresów tematycznych: technologii informatyczno-komunikacyjnych, nauk matematyczno-przyrodniczych (matematyka, przyroda) oraz posługiwania się językiem ojczystym i obcym (j. angielski). Niedostatek zajęć TIK w szkołach podstawowych i gimnazjach pogłębia dysproporcje wśród uczniów szkół wiejsko-miejskich w stosunku do dużych ośrodków miejskich. Powyższe problemy potwierdzają słabe oceny z języka obcego oraz matematyki uzyskiwane na świadectwach szkolnych, co ma swoje przełożenie na dużo słabsze wyniki sprawdzianu szóstoklasisty, w szczególności z matematyki

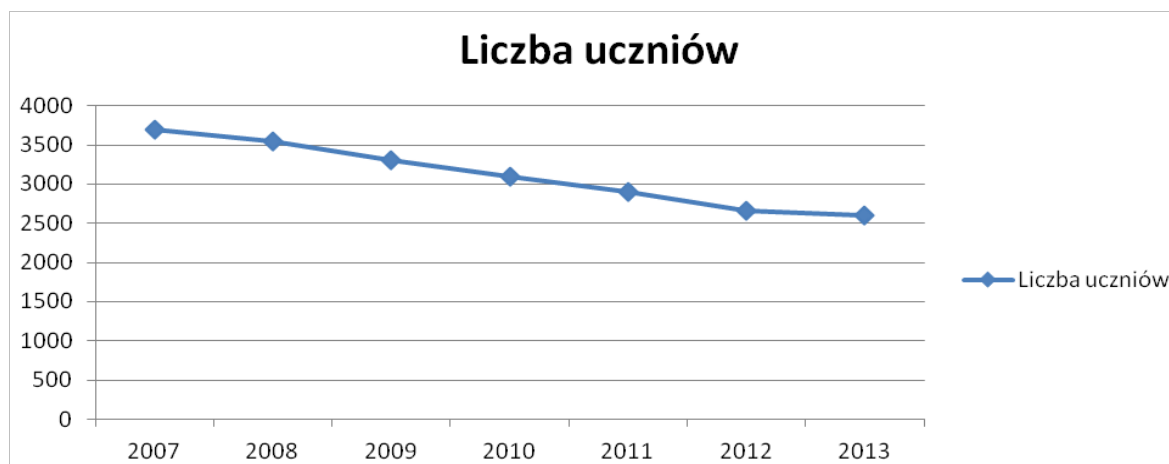
i j. obcego na tle województwa kujawsko-pomorskiego [WK-P]. Przykładowe dane dotyczące gminy Żnin pokazują, że wyniki w szkołach podstawowych na egzaminie z matematyki wahają się w granicach 49-53%, przy średniej dla województwa kujawsko-pomorskiego wynoszącej 58%. Natomiast w gimnazjach, wyniki na egzaminie z części matematyczno-przyrodniczej, wahają się w granicach 37-41%, przy średniej dla województwa kujawsko-pomorskiego wynoszącej 45%.

Biorąc pod uwagę powyższe uwarunkowania niezbędne jest podnoszenie jakości kształcenia poprzez wzbogacenie oferty zajęć pozalekcyjnych i międzyszkolnych oraz upowszechnianie wykorzystywania technologii informacyjno-komunikacyjnych w procesie dydaktyczno-wychowawczym. Aby było to możliwe potrzebne jest podniesienie kompetencji nauczycieli w zakresie wykorzystywania nowoczesnych metod i środków nauczania oraz posługiwania się technologią informacyjno – komunikacyjną. Istnieje także potrzeba stwarzania warunków do wymiany międzynarodowej szkół, udziału w projektach europejskich, mobilności zawodowej nauczycieli, w tym rozwijanie nauki języków obcych. Bardzo przydatne dla polepszenia jakości kształcenia są także takie działania jak: wymiana doświadczeń, promowanie innowacyjnych rozwiązań i dobrych praktyk w zakresie kształcenia, wychowania i opieki na rzecz uczniów ze specjalnymi potrzebami edukacyjnymi.

Problemy szkolnictwa ponadgimnazjalnego

Głównym problemem szkół ponadgimnazjalnych jest niż demograficzny, który powoduje zmniejszanie się liczby uczniów w szkołach oraz zmniejszenie liczby uczniów w oddziałach, szczególnie w szkołach prowadzących kształcenie zawodowe. Tendencję spadkową zobrazowano na poniższym wykresie przedstawiającym spadek liczby uczniów w latach 2007-2013.

Wykres 10. Liczba uczniów w Powiecie Żnińskim



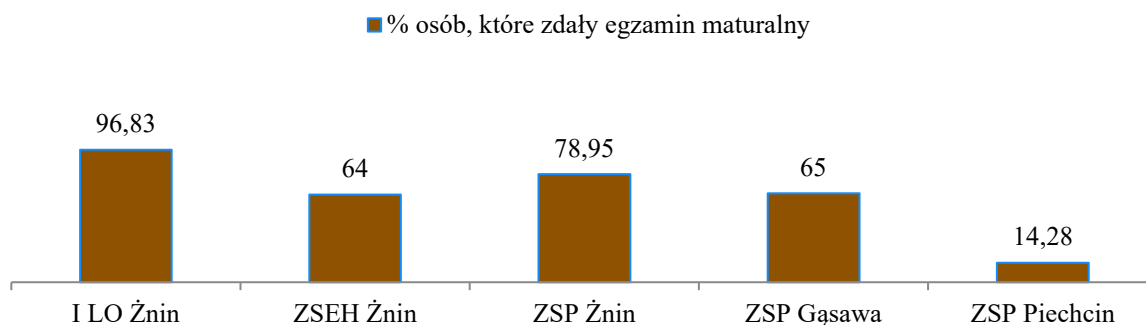
Źródło: Opracowano na podstawie danych wewnętrznych Wydziału Oświaty Kultury i Sportu Starostwa Powiatowego w Żninie

Zdawalność egzaminu maturalnego w 2014 roku w Powiecie Żnińskim na poziomie 63,81% kształtuje się poniżej średniej zarówno krajowej (82%) jak i średniej województwa kujawsko-pomorskiego (71%), co świadczy o tym, że Powiat w tym kierunku ma wiele do zrobienia. Szczególnie słabe wyniki na maturze osiągają uczniowie z matematyki oraz języków obcych.

Szczególnie na uwagę zasługuje niski wynik uczniów techników, gdzie zdawalność egzaminu maturalnego kształtuje się na poziomie 60% i jest o 20% poniżej zdawalności matur w liceach ogólnokształcących (80%). Odpowiedzią szkół na potrzeby uczniów w zakresie kształcenia

powinny być dodatkowe zajęcia dydaktyczno-wyrównawcze i rozwijające, szczególnie z zakresu kompetencji kluczowych (matematyka, języki obce, ICT, biologia itp.).

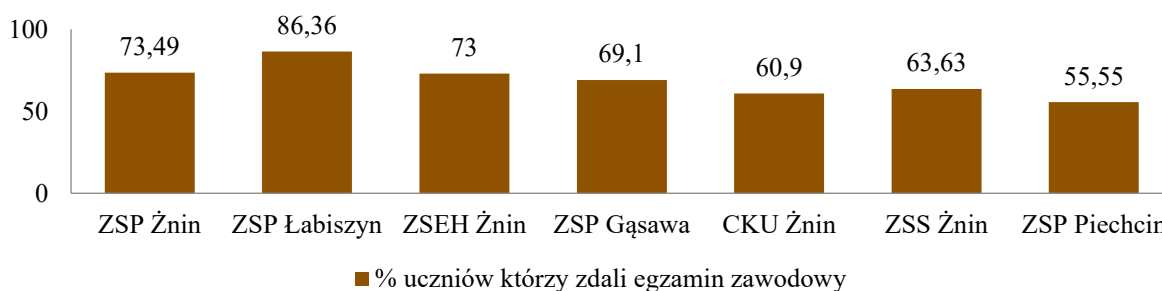
Wykres 11. Zdawalność egzaminu maturalnego w szkołach Powiatu Żnińskiego



Źródło: Opracowano na podstawie danych wewnętrznych Wydziału Oświaty Kultury i Sportu Starostwa Powiatowego w Żninie

Średnia zdawalność egzaminu zawodowego w Powiecie Żnińskim w 2014 roku na poziomie 68,86%, w porównaniu do średniej wojewódzkiej 64,2%, wskazuje na dobre przygotowanie uczniów do egzaminu. Wyniki egzaminu zawodowego są mimo wysokiego wyniku zróżnicowane w zależności od szkoły, oraz od zawodu. Najslabsze wyniki notowane są w zawodach branży: gastronomicznej, logistycznej, rolniczej oraz w zawodzie sprzedawca. Dobre wyniki egzaminów zawodowych są efektem zajęć pozalekcyjnych prowadzonych dla uczniów techników i szkół zawodowych, które nieprzerwanie od 2009 roku są organizowane w szkołach w ramach projektów współfinansowanych z funduszy unijnych. W związku z dużą skutecznością działania te należałoby kontynuować również w kolejnym okresie programowania 2014-2020 (technik ekonomista, technik informatyk, operator obrabiarek skrawających).

Wykres 12. Zdawalność egzaminu zawodowego w szkołach Powiatu Żnińskiego



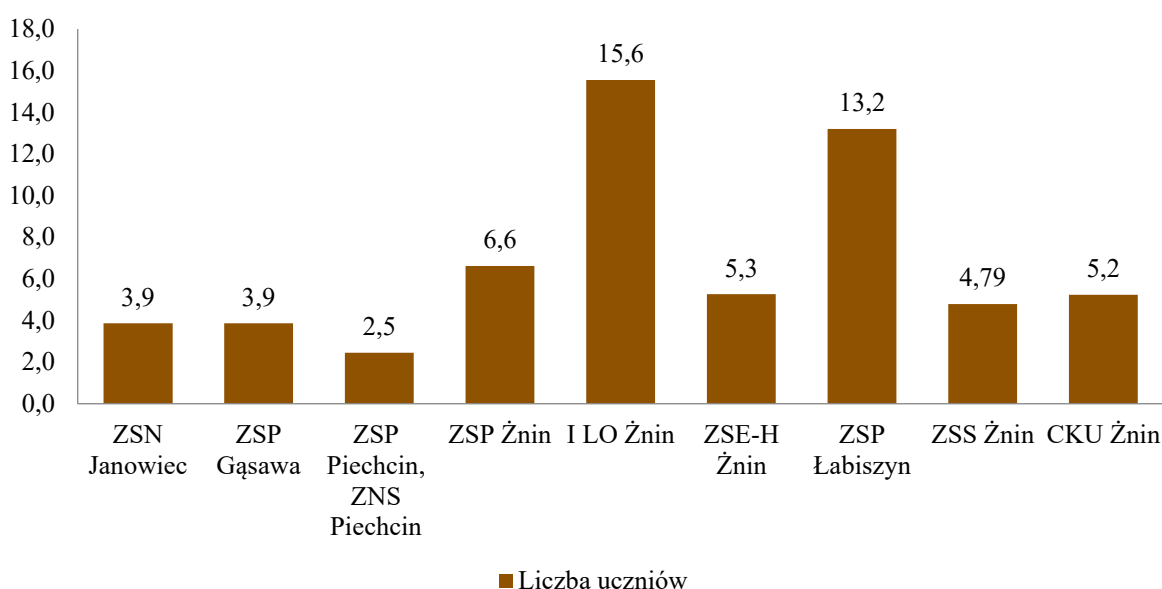
Źródło: Opracowano na podstawie danych wewnętrznych Wydziału Oświaty Kultury i Sportu Starostwa Powiatowego w Żninie

Wyposażenie sal lekcyjnych i pracowni przedmiotowych w istotnym stopniu wpływa na efekty edukacyjne. Największym problemem w tym obszarze jest wyposażenie pracowni nauki zawodów na kierunkach nowo uruchamianych oraz modernizacja przestarzałego wyposażenia pracowni przedmiotów zawodowych, zwłaszcza mechanicznych (np. operator obrabiarek skrawających CNC w ZSP Żnin, rolnik w ZSP Gąsawa, technik ekonomista w ZSE-H w Żninie, ZSS w Żninie – Zasadnicza Szkoła Zawodowa Specjalna pracownia przedmiotów teoretycznych w zawodzie ślusarz (wzorcowe stanowisko ślusarskie) oraz pracownik pomocniczy obsługi

hotelowej (recepcja hotelowa), gdzie zakup nowoczesnych narzędzi i maszyn jest ograniczony wysokimi kosztami. Na konieczność zmodernizowania maszyn i urządzeń służących uczniom do nauki zawodu wskazują lokalni pracodawcy w czasie prowadzonych w 2014 roku konsultacji.

Współcześnie jedną z ważniejszych umiejętności jest umiejętność obsługi komputera. Wszystkie szkoły ponadgimnazjalne Powiatu Żnińskiego mają zagwarantowany dostęp do Internetu. Jednakże liczba komputerów w porównaniu do liczby uczniów z nich korzystających jest niewystarczająca. Średnia liczba uczniów przypadających na 1 komputer z dostępem do Internetu w 2012r. w szkołach ponadgimnazjalnych Powiatu Żnińskiego wynosiła 7,84 uczniów/komputer (wg GUS 2012), co było poniżej średniej dla województwa kujawsko-pomorskiego (7,17 uczniów/komputer). W latach 2013-2014 sytuacja ta uległa poprawie dzięki zakupom sprzętu komputerowego w ramach projektów unijnych.

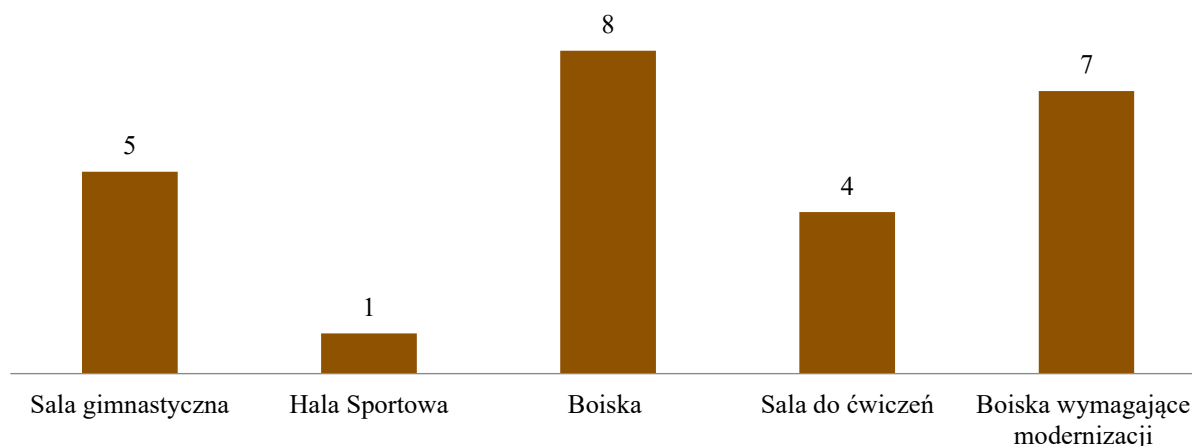
Wykres 13. Liczba uczniów przypadająca na 1 komputer



Źródło: Opracowano na podstawie danych wewnętrznych Wydziału Oświaty Kultury i Sportu Starostwa Powiatowego w Żninie

Na uwagę zasługuje niewystarczające wyposażenie szkół ponadgimnazjalnych Powiatu Żnińskiego w multimedialne pracownie językowe. Do części szkół (I LO Żnin, ZSP Żnin i ZSEH Żnin) zakup pracowni został sfinansowany ze środków unijnych, dwie szkoły (ZSP Gąsawa i ZSN Janowiec Wlkp.) zakupiły pracownie językowe z własnych środków, pozostałe szkoły nie posiadają profesjonalnych sal multimedialnych do nauki języków obcych (ZSP Łabiszyn, ZSP Piechcin, ZSS Żnin, CKU Żnin). Należy zwrócić uwagę, że w szkołach takich jak: I LO Żnin, ZSP Żnin, ZSEH Żnin w których uczy się duża liczba młodzieży, jedna sala lekcyjna z wyposażeniem językowym jest niewystarczająca w porównaniu z liczbą oddziałów klasowych i ich tygodniową liczbą godzin języków obcych.

Wykres 14. Obiekty sportowe w szkołach ponadgimnazjalnych Powiatu Żnińskiego



Źródło: Opracowano na podstawie danych wewnętrznych
Wydziału Oświaty Kultury i Sportu Starostwa Powiatowego w Żninie

Stan techniczny i prawidłowe funkcjonowanie budynków oświatowych oraz obiektów sportowo-rekreacyjnych ciągle wymaga doraźnych remontów i inwestycji. W ostatnich latach w szkołach ponadgimnazjalnych Powiatu Żnińskiego zrealizowano szereg prac inwestycyjnych (termomodernizacja dwóch szkół, hala sportowa przy I LO w Żninie, siłownia w ZSP w Żninie, dostosowanie budynków do potrzeb osób niepełnosprawnych), jednak w dalszym ciągu część szkół nie spełnia standardów w zakresie bazy infrastrukturalnej jak i dydaktycznej. W szczególności na uwagę zasługuje słabe zaplecze sportowe (standardowych sal gimnastycznych nie posiadają: ZSP w Łabiszynie, ZSP w Gąsawie, CKU w Żninie oraz ZSEH w Żninie). Szkoły te wspomagają się pomieszczeniami przerobionymi na salki do ćwiczeń lub organizują lekcje wychowania fizycznego w innych obiektach pozaszkolnych. Boiska sportowe funkcjonujące przy szkołach nie spełniają standardów technicznych lub są nie w pełni funkcjonalne (brak bieżni, skoczni, wytyczonych boisk) i wymagają modernizacji. W szkołach, w których ze względu na ograniczone możliwości lokalowe, brak miejsca na budowę sali gimnastycznej należy podjąć działania mające na celu tworzenie bazy sportowej dostosowanej do możliwości szkoły (siłownie wewnętrzne i zewnętrzne, kluby fitness, sale bilardowe itp.).

Problemy edukacyjno-społeczne uczniów

Z badań prowadzonych przez pracowników Poradni Psychologiczno-Pedagogicznej w Żninie oraz pedagogów szkolnych wynika, że jednym z problemów występujących w Powiecie Żnińskim są narastające negatywne zjawiska wśród młodzieży: jak wzrost poziomu przestępczości i uzależnień a także zaburzenia psychiatryczno – psychologiczne, nerwicowe m.in. lęki, depresje, fobie, ADHD, nerwice, upośledzenia, zaburzenia zachowania, zaburzenia w odżywianiu (anoreksja, bulimia), przewlekłe stany stresowe (PTSP) – zespoły stresu pourazowego, zaburzenia emocjonalne. Oprócz tego obserwuje się specyficzne rozwojowe zaburzenia uczenia się, złożone wady wymowy oraz opóźniony rozwój mowy, zaburzenia w rozwoju dzieci z niedosłuchem i wadą wzroku, zachowania niepożądane u dzieci (autoagresja, agresja, zachowania opozycyjno-buntownicze), zaburzone funkcje psychiczne dla małych dzieci (z np. obciążonym wywiadem okołoporodowym) nie objętych jeszcze wychowaniem przedszkolnym. Powyższe zaburzenia występują w większym lub mniejszym natężeniu na każdym etapie rozwoju.

W związku z potrzebami środowiska lokalnego istnieje potrzeba uzupełnienia kwalifikacji pracowników poradni w zakresie terapii rodzin oraz integracji sensorycznej. Aktualnie rodzice z dziećmi

muszą korzystać ze wsparcia specjalistów terapii rodzin oraz integracji sensorycznej poza naszym powiatem. Wielu z nich z uwagi na koszty dojazdów i niedogodne godziny wizyt rezygnują z takiego wsparcia.

Zdiagnozowano również potrzebę pozyskania dodatkowych pomieszczeń na działalność Poradni. Ograniczeniem dla rozwoju oferty jest brak odpowiednio przystosowanych i wyposażonych pomieszczeń (min. wyciszenie pomieszczenia badania słuchu, zamontowanie rolet w oknach, wyposażenie placówki w sprzęt komputerowy, zakup nowoczesnych programów i urządzeń terapeutycznych, w tym do terapii Metodą Tomatisa oraz Biofeedbacka).

W zakresie doradztwa zawodowego niezbędne jest wyposażenie kolejnego pracownika w kompetencje w zakresie doradztwa zawodowego, z uwagi na bardzo duże zapotrzebowanie szkół, rodziców i samych uczniów na prowadzenie warsztatów z tego zakresu. Należy także wyposażyć gabinet doradcy zawodowego w niezbędny sprzęt komputerowy spełniający wymogi profesjonalnych i nowoczesnych programów do prowadzenia diagnozy potrzeb uczniów.

Dostosowanie szkolnictwa ponadgimnazjalnego do potrzeb rynku pracy

Ważną kwestią dla rozwoju Powiatu Żnińskiego jest odpowiednie dostosowanie szkolnictwa ponadgimnazjalnego dla potrzeb lokalnego i krajowego rynku pracy. Szkolnictwo zawodowe powinno nadążać za rozwojem gospodarki i być otwarte na zapotrzebowanie w kierunkach kształcenia mających perspektywę w latach przyszłych.

Z badań i konsultacji przeprowadzonych wśród lokalnych pracodawców (2014 r.) wynika, iż w technikach i szkołach zawodowych należy dostosować programy nauczania oraz pomoce dydaktyczne do specyfiki i wymagań stawianych przez lokalnych pracodawców. Pracodawcy stawiali nacisk na umiejętności praktyczne uczniów, a tym samym zainteresowani byli zwiększeniem liczby godzin praktyk zawodowych oraz innymi formami współpracy typu wakacyjne staże zawodowe.

Kształcenie zawodowe wymaga dużych nakładów finansowych ze względu na potrzebę dysponowania nowoczesną a co za tym idzie kosztowną bazą dydaktyczną. W ostatnim roku nawiązano ścisłą współpracę z pracodawcami, którzy zadeklarowali udostępnienie swojej infrastruktury dla celów edukacyjnych, realizację zajęć praktycznych i praktyk zawodowych.

Bardzo ważnym elementem kształcenia zawodowego jest: nawiązanie współpracy z zagranicznymi szkołami zawodowymi w celu wymiany uczniów, odbywanie praktyk czy podnoszenie kompetencji nauczycieli. Obecnie na terenie Powiatu Żnińskiego taką współpracę nawiązał jedynie Zespół Szkół Niepublicznych w Gaśawie. Ważnym elementem wsparcia dla nauczycieli przedmiotów zawodowych jest dostęp do najnowszych metod nauczania i opieki nauczycieli metodyków.

Działania podnoszące efekty nauczania

Szeroki wachlarz zaplanowanych i koordynowanych przez Powiat Żniński działań ma na celu umożliwienie uczniom w sposób ciekawy i innowacyjny pobudzić zainteresowania i aspiracje edukacyjne w wielu dziedzinach, przyczynić się do wyrównania dysproporcji w dostępie do oferty edukacyjnej młodzieży i poprawienia jej wyników w nauce. Do tych działań należy m.in. system „powiatowych grantów oświatowych” na realizację innowacyjnych zajęć pozalekcyjnych w szkołach i placówkach oświatowych prowadzonych przez Powiat Żniński, stypendia Starosty Żnińskiego dla uczniów osiągających wybitne wyniki w nauce, sporcie lub sukcesy artystyczne, plebiscyt „Laur Klemensa” promującym najlepszych uczniów szkół średnich.

W Powiecie Żnińskim jest realizowanych także kilka projektów współfinansowanych ze środków Unii Europejskiej dotyczących podnoszenia poziomu nauczania, a także unowocześniania infrastruktury. Projekty są odpowiedzią na dysproporcje edukacyjne wśród uczniów z terenów wiejskich, mają na celu

wzrost atrakcyjności szkolnictwa zawodowego w szkołach Powiatu Żnińskiego. W ramach tych projektów: utworzono multimedialne pracownie językowe, pracownię spedycji oraz pracownię sprzedaży usług reklamowych i tworzenia kampanii reklamowej, pracownię budowlaną, pracownię dokumentacji technicznej oraz pracownię lokalnych sieci komputerowych, mobilne tablice interaktywne, rzutniki multimedialne, laptopy, oprogramowania edukacyjne, wyposażenie AGD i akcesoria kuchenne. Dla uczniów zorganizowano miesięczne staże zawodowe u pracodawców, za które wypłacono stypendia stażowe oraz zagwarantowano wyjazdy edukacyjno-zawodoznawcze do zakładów pracy i na targi branżowe.

Analiza Wydziału Oświaty Kultury i Sportu Starostwa Powiatowego w Żninie wskazuje kluczowe obszary wsparcia i precyzuje działania konieczne dla podniesienia poziomu jakości kształcenia na poziomie ponadgimnazjalnym.

Tabela 40. Problemy edukacji ponadgimnazjalnej w Powiecie Żnińskim

Obszar wsparcia	Wymagane działania
Modernizacja bazy dydaktycznej	tworzenie i wzbogacenie bazy dydaktycznej szkół w nowoczesne środki dydaktyczne (sprzęt komputerowy, multimedialny, oprogramowanie)
	doposażenie warsztatów i pracowni do praktycznej nauki zawodu i stanowisk egzaminacyjnych
Wzmocnienie współpracy z otoczeniem zewnętrznym	wzmocnienie współpracy z placówkami zewnętrznymi (poradnie zawodowe, poradnie psychologiczno-pedagogiczne, centra kształcenia nauczycieli, pracodawcy)
	poradnictwo zawodowe dla uczniów
Wzmocnienie atrakcyjności i podniesienie jakości oferty edukacyjnej	wprowadzenie nowych innowacyjnych programów nauczania
	dostosowanie kierunków kształcenia do potrzeb rynku pracy
	podniesienie kompetencji zawodowych nauczycieli
	oferta zajęć dodatkowych dydaktyczno-wyrównawczych i rozwijających umiejętności uczniów
	staże i praktyki dla uczniów i nauczycieli u pracodawców
Modernizacja infrastruktury szkolnej	programy stypendialne dla uczniów zdolnych
	uzupełnienie luk w zakresie niezbędnej infrastruktury i infrastruktury sportowej szkół i placówek edukacyjnych
	usuwanie barier architektonicznych dla dzieci i młodzieży niepełnosprawnej

Źródło: Opracowano na podstawie danych wewnętrznych Wydziału Oświaty Kultury i Sportu Starostwa Powiatowego w Żninie

Problemy i potrzeby

1. Niż demograficzny, który powoduje zmniejszanie się liczby uczniów w szkołach oraz zmniejszenie liczby uczniów w oddziałach.
2. Niewystarczający poziom jakości edukacji, wynikający z niewystarczającego wsparcia procesów edukacyjnych w szkołach, w takich obszarach jak: prowadzenie zajęć dodatkowych, doksztalcanie nauczycieli, unowocześnienie wyposażenia szkół, systematyczna modernizacja placówek kształcenia zawodowego.
3. Niewystarczające dostosowanie do potrzeb rynku pracy szkół o profilu zawodowym.
4. Niewystarczająca oferta w zakresie opieki nad dziećmi w wieku przedszkolnym i wcześniejszym.
5. Braki w zakresie infrastruktury sportowej, konieczność przeprowadzenia remontów i potrzeby w zakresie budowy nowych obiektów.

Potencjały

Potencjał rozwojowy szkół ponadgimnazjalnych.

1.6 Ochrona zdrowia

Podmioty lecznicze

Funkcjonujący w Powiecie Żnińskim system opieki zdrowotnej oparty jest na podmiotach wykonujących działalność leczniczą w zakresie podstawowej opieki zdrowotnej (8 podmiotów, w tym 6 niepublicznych), opieki specjalistycznej ambulatoryjnej realizowanej w poradniach działających w ww. podmiotach oraz w ramach indywidualnych lub grupowych praktyk lekarskich.

Stacjonarna opieka zdrowotna sprawowana jest przez Pałuckie Centrum Zdrowia Sp. z o.o., która powstała w związku z przekształceniami w ochronie zdrowia jakie nastąpiły w Powiecie Żnińskim w 2004 r. Spółka od 2005 r. świadczy usługi medyczne w zakresie leczenia szpitalnego (8 oddziałów, 178 łóżek), ratownictwa medycznego (2 zespoły podstawowe w Barcinie i Rogowie oraz 1 zespół specjalistyczny w Żninie), ambulatoryjnych świadczeń specjalistycznych (17 poradni), opieki psychiatrycznej i leczenia uzależnień oraz rehabilitacji leczniczej. Ok. 94 % przychodów Spółki pochodzi z NFZ, a poziom finansowania na podstawie kontraktów zwiększył się z 21,1 mln w 2009 r. do 24,3 mln w 2014 r. (ok. 15%).

Pomimo wzrostu kontrakt nie zabezpiecza jednak potrzeb zdrowotnych mieszkańców, o czym świadczy wydłużający się czas oczekiwania na świadczenia medyczne, a także uniemożliwia realizację koniecznych inwestycji. Zmusza to Zarząd Spółki oraz właściciela (Powiat Żniński) do poszukiwania innych źródeł finansowania. W latach 2008 – 2010 realizowane były projekty współfinansowane ze środków unijnych. W ten sposób powstał nowy blok operacyjny, zakupiono sprzęt medyczny oraz wymieniono dwa dźwigi windowe (wartość projektu: 2.649.659,33 zł; dofinansowanie: 1.722.278,56 zł) oraz zakupiony został ambulans podstawowego zespołu ratownictwa medycznego wraz z wyposażeniem (wartość projektu: 318.215,42 zł; dofinansowanie: 270.483,10zł). Dzięki dofinansowaniu z Narodowego Funduszu Ochrony Środowiska i Gospodarki Wodnej wykonano termomodernizację budynków szpitala, a dzięki znacznemu wsparciu finansowemu wszystkich gmin Powiatu Żnińskiego remontowane są pomieszczenia szpitalne i sale chorych, uzupełniany jest i wymieniany specjalistyczny sprzęt medyczny. W latach 2012-2014 w ten sposób szpital wzbogacił się o sprzęt medyczny o wartości ponad 263 tys. zł. Znaczne środki w infrastrukturę obiektów, w których funkcjonuje PCZ inwestuje właściciel, czyli Powiat Żniński. Pomimo tak znacznego wsparcia nadal istnieją pilne potrzeby dostosowania infrastruktury szpitala do wymogów technicznych, sanitarnych oraz przeciwpożarowych. Budynek główny, ponad stuletni, ostatnio modernizowany był w 1980 roku, a pawilon ginekologiczny wymaga przebudowy,

budowy łącznika oraz wind. Priorytetową inwestycją jest całodobowe lądowisko dla Lotniczego Pogotowia Ratunkowego. Jednakże bez poprawy sytuacji finansowej głównego płatnika jakim jest NFZ możliwości inwestycyjne oraz rozwojowe są znacznie ograniczone.

Znaczącym problemem dla Spółki są świadczenia niezbędne z punktu widzenia zabezpieczenia potrzeb zdrowych pacjentów, wykonywane poza limitem wynikającym z kontraktu, nie zawsze refundowane przez NFZ. W znacznej mierze świadczenia te należą do grupy świadczeń ratujących życie. Pałuckie Centrum Zdrowia Sp. z o.o. za nadwykonania w 2011 roku na Oddziale Anestezjologii i Intensywnej Terapii dotyczące udzielania świadczeń tzw. nielimitowanych oraz ratujących życie dochodzi swoich spraw w sądzie. Znaczny poziom nadwykonań odnotowuje Oddział Pediatriczny, nadwykonania te np. w 2009 r. spowodowane były czynnikami niezależnymi od świadczeniodawcy, gdyż w trakcie roku nastąpiła zmiana wyceny świadczeń pediatrycznych. Podniesiono wartość grup z ostrymi infekcjami, które w tym oddziale stanowią ok. 85 % hospitalizacji. Znaczne nadwykonania występują także na Oddziale Chorób Wewnętrznych oraz Chirurgii Urazowo-Ortopedycznej. Są to oddziały, na których trudno zaplanować liczbę hospitalizowanych. Od kilku lat wysoki poziom nadwykonań odnotowuje Zakład Rehabilitacji, pomimo tego NFZ nie wyraża zgody na zwiększenie kontraktu na świadczenia z zakresu rehabilitacji leczniczej.

Dostępność do świadczeń opieki zdrowotnej

W ocenie wszystkich przedstawicieli gmin Powiatu Żnińskiego **mieszkańcy mają wystarczającą dostępność do świadczeń w zakresie podstawowej opieki zdrowotnej**, a świadczenia realizowane są na bieżąco. Wskazuje się jednak na zbyt małe kompetencje (ograniczony zakres usług) lekarzy podstawowej opieki zdrowotnej. **Niezadowolająco natomiast oceniana jest dostępność do lekarzy specjalistów.** Czas oczekiwania na wizytę w Żninie wynosi od 3 tygodni do 6 miesięcy. Najdłużej mieszkańcy Żnina oczekują na wizytę do kardiologa, neurologa oraz urologa. Sygnalizowany jest również brak dostępu do specjalistów dziecięcych: ortopedy, alergologa, pulmonologa oraz kardiologa. Występuje niedostateczny dostęp do bezpłatnych usług stomatologicznych, okulistycznych oraz rehabilitacyjnych. Istnieje potrzeba zwiększenia usług paliatywnych oraz hospicyjnych dla przewlekle chorych. W Barcinie terminy oczekiwania na wizytę do specjalisty wynoszą od 5 dni do 9 miesięcy. Najdłużej oczekuje się na poradę okulistyczną. Zauważalna jest potrzeba zwiększenia dostępności do lekarza psychiatry, neurologa oraz psychologa. W Janowcu Wlkp. oraz Rogowie czas oczekiwania do poradni specjalistycznych jest najkrótszy w porównaniu z innymi miejscowościami. Najslabsza dostępność jest tam do zabiegów rehabilitacyjnych, na które czas oczekiwania wynosi nawet 10 miesięcy.

Wg danych przekazanych przez PCZ Sp. z o.o. w Żninie średni czas oczekiwania na świadczenia zdrowotne od kilku lat systematycznie wzrasta. Świadczenia o stosunkowo najdłuższym średnim czasie oczekiwania to endoprotezoplastyka stawu biodrowego (2009 rok – 224 dni; 2013 – 653 dni), laparoskopowe wycięcie pęcherzyka żółciowego (2009 – 76 dni, 2013 – 140 dni), zabiegi rehabilitacyjne (2009 – 56 dni; 2013 - 123 dni). Te świadczenia charakteryzują się więc najmniejszą dostępnością dla pacjentów. Średni czas oczekiwania na poradę specjalistyczną z zakresu chirurgii ogólnej wynosił w 2013 r. 7 dni (rok 2009 – 2 dni). Zbliżony czas oczekiwania dotyczy porad otolaryngologicznych.

Kadra medyczna, zatrudnienie

Liczba lekarzy pracujących w poradniach podstawowej opieki zdrowotnej w Powiecie Żnińskim w przeliczeniu na 10 tys. mieszkańców jest zbliżona do średniej wojewódzkiej. **Natomiast wskaźnik lekarzy pracujących w specjalistycznych poradniach lekarskich (bez poradni zdrowia psychicznego i leczenia uzależnień) jest zdecydowanie niższy niż wskaźnik wojewódzki.** Powiat Żniński znajduje się na przedostatnim miejscu wśród powiatów województwa kujawsko – pomorskiego jeśli chodzi o stan zatrudnienia lekarzy pracujących w specjalistycznych poradniach lekarskich. W zestawieniu z niezadowolającą oceną dostępności do usług poradni specjalistycznych, można stwierdzić, że ta sfera opieki zdrowotnej stanowi znaczący problem w Powiecie Żnińskim. Większość lekarzy specjalistów zatrudnianych

jest w ramach umowy cywilnoprawnej. Niższy od wojewódzkiego jest także wskaźnik wskazujący ilość lekarzy dentyistów pracujących w specjalistycznych poradniach stomatologicznych. Liczba pielęgniarek zatrudnionych w poradniach podstawowej opieki zdrowotnej jest nieco wyższa niż w województwie. Zauważa się jednak nieznaczny spadek zatrudnienia pielęgniarek. Istotnym problemem jest zróżnicowanie w zakresie dostępności do lekarzy POZ, którzy koncentrują swoje praktyki w większych ośrodkach miejskich. (Źródło: na podstawie danych Wydziału Zdrowia – Kujawsko – Pomorskie Centrum Zdrowia Publicznego Kujawsko – Pomorskiego Urzędu Wojewódzkiego w Bydgoszczy).

Stan zatrudnienia personelu medycznego w ocenie kadry zarządzającej PCZ Sp. z o.o. w Żninie zabezpiecza obecne potrzeby szpitala i jest stabilny. Spółka zatrudnia 59 lekarzy, w tym 12 dr n. med., 39 specjalistów II °, 8 lekarzy - bez specjalizacji. Kadra pielęgniarska to 128 osób, w tym: mgr pielęgniarstwa – 24; licencjaci pielęgniarstwa – 20; wykształcenie średnie – 61; pielęgniarki specjalistki – 23. Spółka zatrudnia 20 położnych, w tym 3 z tytułem mgr położnictwa; 5 to licencjaci położnictwa oraz 2 specjalistki położnictwa. Ratownicy medyczni i sanitariusze stanowią 35 osobowy zespół.

Dostępność aptek

W Powiecie Żnińskim dostępność do aptek jest wystarczająca. Mamy łącznie z punktami aptecznymi 24 apteki. Mieszkańcy mają zapewniony dostęp do świadczeń zarówno w porze nocnej jak i w niedziele i święta poprzez pogotowie pracy niektórych aptek oraz wyznaczone dyżury pracy aptek w mieście Żnin.

Sytuacja zdrowotna, zachorowalność

Stan zdrowia dzieci i młodzieży do 18 roku życia

W strukturze schorzeń dzieci i młodzieży do 18 roku życia przypadających na 10 tys. mieszkańców w Powiecie Żnińskim dominują zachorowania na: nowotwory, niedokrwistość, padaczkę, dychawicę oskrzelową, zniekształcenia kręgosłupa, choroby układu moczowego, trwale uszkodzenia narządów ruchu. W Powiecie Żnińskim podobnie jak w całym województwie kujawsko – pomorskim poważnym problemem jest zachorowalność na dychawicę oskrzelową. Ponadto jak pokazują dane statystyczne w Powiecie Żnińskim w porównaniu z innymi powiatami województwa kujawsko – pomorskiego występuje najwyższy wskaźnik zachorowań na niedokrwistość oraz padaczkę. Niższy poziom zachorowań w stosunku do województwa odnotowano w przypadku schorzeń tarczycy, otyłości i alergii pokarmowych. Tutaj też zauważa się, że na przełomie 3 ostatnich lat wskaźnik zachorowalności stale maleje. Jednocześnie należy wskazać, że w latach 2011 – 2013 w Powiecie Żnińskim wzrasta wskaźnik osób, u których stwierdzono niedokrwistość, dychawicę oskrzelową, zniekształcenia kręgosłupa, choroby układu moczowego.

Stan zdrowia ludności powyżej 19 roku życia

W badanej grupie wiekowej zdecydowanie największym problemem są choroby układu krążenia. Wskaźnik stwierdzonych chorób dla Powiatu przyjął wartość 2347 osób dorosłych/10 tys. mieszkańców w 2013 roku. Bardzo poważnym problemem zdrowotnym wśród dorosłych mieszkańców naszego Powiatu jest duża zachorowalność na cukrzycę, choroby układu mięśniowo-kostnego i tkanki łącznej, choroby obwodowego układu nerwowego oraz przewlekłe choroby układu trawiennego. Wskaźnik zachorowalności na ww. schorzenia znacznie przewyższa wskaźnik województwa.

Zgony

Dominującą przyczyną zgonów w Powiecie Żnińskim jak i w całym województwie kujawsko – pomorskim są choroby układu krążenia oraz nowotwory. Poważnym problemem są także zgony kobiet z

powodu nowotworu złośliwego sutka. Zauważa się także w ciągu ostatnich lat znaczny wzrost zgonów kobiet z powodu nowotworu szyjki macicy¹.

Programy zdrowotne, promocja zdrowia, profilaktyka zdrowotna

Zdrowie człowieka zależy od wielu wzajemnie powiązanych czynników, wśród których wyróżnia się cztery główne grupy: styl życia (ok. 50%), środowisko fizyczne (naturalne oraz stworzone przez człowieka) i społeczne życia, pracy, nauki (ok. 20%), czynniki genetyczne (ok. 20%) oraz działania służby zdrowia (ok. 10%). Ponieważ styl życia człowieka w największym stopniu determinuje zachowanie zdrowia, działania w zakresie poprawy zdrowia mieszkańców powinny w pierwszej kolejności skupić się na wczesnej oraz pierwotnej profilaktyce zdrowotnej poprzez utrwalanie prawidłowych wzorców zdrowego stylu życia, maksymalne eliminowanie czynników szkodliwych dla naszego przyszłego zdrowia takich jak palenie tytoniu, nieprawidłowe nawyki żywieniowe, brak aktywności fizycznej, kontrolowanie czynników ryzyka. W drugiej kolejności należy zastanowić się nad profilaktyką wtórną, czyli programami wczesnego wykrywania i leczenia chorób w celu zapobiegania ich negatywnym konsekwencjom poprzez organizowanie badań przesiewowych.

Zadania zapewnienia równego dostępu do świadczeń opieki zdrowotnej nałożone ustawą z 27 sierpnia 2004 roku o świadczeniach opieki zdrowotnej finansowanych ze środków publicznych w zakresie promocji zdrowia, profilaktyki zdrowotnej jednostki samorządu terytorialnego Powiatu Żnińskiego realizują w miarę możliwości finansowych. Podejmowane są lokalne inicjatywy i przedsięwzięcia oraz działania realizowane wspólnie z samorządem województwa kujawsko –pomorskiego. W ostatnich 5 latach zrealizowano wspólnie z samorządem województwa kujawsko-pomorskiego liczne programy profilaktyczne.

Problemy i potrzeby

1. Słaba dostępność do lekarzy specjalistów oraz opieki paliatywnej i hospicyjnej dla osób przewlekle chorych.
2. Postępująca dekapitalizacja sprzętu i obiektów służby zdrowia - potrzeba dużych nakładów finansowych na modernizację i wymianę wyposażenia, których nie da się pokryć ze środków pochodzących z kontraktu.

Potencjały

1. Szeroki, wykraczający poza ramy szpitala powiatowego, zakres świadczeń opieki zdrowotnej, wysoko wykwalifikowaną kadre.
2. Szanse na rozwój z uwagi na dobrą lokalizację szpitala pozwalającą na pozyskiwanie niezbędnych funduszy inwestycyjnych.

¹ Dane Wydziału Zdrowia – Kujawsko – Pomorskie Centrum Zdrowia Publicznego Kujawsko – Pomorskiego Urzędu wojewódzkiego w Bydgoszczy, system STRATEG)

1.7 Pomoc społeczna

Instytucje pomocy społecznej

Pomoc społeczna zajmuje jedno z najważniejszych miejsc w systemie zabezpieczenia społecznego. Jej rola ciągle wzrasta, gdyż zakres udzielanych świadczeń ulega systematycznemu rozszerzaniu. Coraz więcej osób i rodzin w Powiecie Żnińskim korzysta ze wsparcia w ramach tego systemu, a katalog spraw regulowanych przez przepisy prawa pomocy społecznej jest obszerny.

Szereg tych spraw jest realizowany, jednak rzeczywistość pokazuje, iż koniecznym jest, aby na pomoc społeczną skierować większy strumień środków finansowych. Z powodu ograniczonego budżetu trudno realizować takie ustawowe zadania, jak: profilaktyka w zakresie ochrony zdrowia, zapobieganie przyspieszonej starości, przeciwdziałanie zjawiskom patologicznym, zapewnienie mieszkań dla bezdomnych, rehabilitacja osób niepełnosprawnych, przeżywanie godnej starości itp.

Polska jest trzecim krajem od końca pod względem walki z wykluczeniem społecznym, a więc inwestycja w pomoc społeczną opłaci się całemu społeczeństwu. Kompleksowe działania umożliwią osobom i rodzinom przewyższanie trudnych sytuacji życiowych, których nie są one w stanie pokonać wykorzystując własne uprawnienia, zasoby i możliwości.

W każdej gminie Powiatu Żnińskiego funkcjonuje ośrodek pomocy społecznej. Ponadto na terenie Powiatu istnieją również:

- instytucjonalne formy pomocy i wsparcia np. Punkty Interwencji Kryzysowej, Świetlice Opiekuńczo – Wychowawcze, Kluby Integracji Społecznej, Warsztat Terapii Zajęciowej, Domy Pomocy Społecznej, Środowiskowe Domy Samopomocy, Kluby Seniora i inne;
- instytucjonalne i rodzinne formy pieczy zastępczej tj. Dom Dziecka nr 1 i nr 2 w Koldrąbii, placówki opiekuńczo – wychowawcze typu rodzinnego, rodziny zastępcze spokrewnione oraz niezawodowe i zawodowe o charakterze pogotowia rodzinnego.

Na szczeblu powiatowym jednostką samorządową powołaną do wykonywania zadań wynikających z ustawy o pomocy społecznej, ustawy o rehabilitacji zawodowej i społecznej oraz zatrudnianiu osób niepełnosprawnych oraz ustawy o wspieraniu rodziny i systemie pieczy zastępczej jest Powiatowe Centrum Pomocy Rodzinie w Żninie.

Dom Pomocy Społecznej w Tonowie spełnia misję zapewnienia całodobowej opieki osobom przewlekle psychicznie chorym, które ze względu na stan zdrowia, nie mogą samodzielnie funkcjonować w swoim dotychczasowym środowisku. Dom Pomocy Społecznej w Tonowie położony jest 16 km od Żnina, 3 km od trasy Żnin-Janowiec Wlkp. Wokół zabudowań Domu rozciąga się park o powierzchni 6 ha. DPS składa się z kilku budynków połączonych w jeden kompleks. Jednym z nich jest XVIII-wieczny dworek. Zarówno dworek jak i park wpisane są do rejestru zabytków. Dobudowane do dworku obiekty mieszkalne zostały oddane do użytku w 1996 roku. Dom przygotowany jest na przyjęcie 85 mieszkańców, mężczyzn i kobiet.

Instytucjonalne formy pomocy społecznej i inne formy wsparcia w 2013 w poszczególnych gminach ORSG:

- Na terenie gminy Żnin funkcjonuje 1 spółdzielnia socjalna, 1 mieszkanie chronione, 1 Klub Integracji Społecznej, 1 Klub Seniora i 1 Uniwersytet Trzeciego Wieku.
- Na terenie gminy Barcin funkcjonuje 1 dom pomocy społecznej, 2 Kluby Seniora i 1 Uniwersytet Trzeciego Wieku oraz Środowiskowy Dom Samopomocy (jednostka MGOPS w Barcinie).
- Na terenie gminy Rogowo funkcjonuje 1 Klub Integracji Społecznej i 1 Klub Seniora.
- Na terenie gminy Gąsawa i Janowiec Wlkp. funkcjonuje po 1 Klubie Integracji Społecznej.
- Wszystkie gminy realizują także w ramach zadań pomocy społecznej poradnictwo specjalistyczne.

Na terenie Gminy Żnin działają instytucje pomocy i wsparcia finansowane z budżetu gminy:

- Punkt Interwencji Kryzysowej w Żninie. W Punkcie Interwencji Kryzysowej swoje usługi świadczą: psycholog, radca prawny, terapeuta ds. przemocy w rodzinie, terapeuta ds. uzależnień. Istotną rolę w systemie poradnictwa odgrywają tutejsi specjaliści MOPS, którzy wspólnie z pracownikiem socjalnym i asystentem rodziny obejmują wsparciem wszystkie potrzebujące osoby i rodziny.
- Powiatowa wypożyczalnia sprzętu rehabilitacyjnego i urządzeń pomocniczych w Żninie.
- Zespół Interdyscyplinarny, który realizuje zadania wynikające z ustawy o przeciwdziałaniu przemocy w rodzinie oraz ustawy o wspieraniu rodziny i systemie pieczy zastępczej. Realizacja programów korekcyjno-edukacyjnych dla osób stosujących przemoc.
- Świetlica Opiekuńczo-Wychowawcza nr 1 w Żninie z filiami realizuje Gminny program profilaktyki i rozwiązywania problemów uzależnień (filie - w Paryżu, Brzyskorzystemku, Cerekwicy, w Jadownikach Rycerskich i Bożejewiczkach).
- Placówka wsparcia dziennego - Świetlica Opiekuńczo-Wychowawcza Nr 2 w Żninie .
- Stołówka – jadłodajnia w Żninie.

Problemy społeczne

Powiatowe Centrum Pomocy Rodzinie w Żninie przeprowadziło analizę problemów społecznych mieszkańców zamieszkujących na terenie całego Powiatu Żnińskiego. Pokazała ona skalę zjawisk i problemów, które są podstawą do planowania działań i środków zmierzających do poprawy bytowej i społecznej osób oraz rodzin. Takiego typu podejście pokazało, iż do najważniejszych problemów społecznych niżej wymienionych grup klientów pomocy społecznej należą :

Problemy opiekuńczo – wychowawcze wychowanków rodzin zastępczych

Problemy te uwypukliła analiza dokumentacji - kwestionariusza oceny sytuacji dziecka w rodzinie zastępczej, która pokazała, iż wywołane są one doświadczeniami spowodowanymi brakiem prawidłowych wzorców w rodzinie biologicznej. Obecnie pod opieką Powiatowego Centrum Pomocy Rodzinie jest 65 rodzin zastępczych, z czego 32 to rodziny spokrewnione, 32 to rodziny niezawodowe i 1 rodzina zawodowa o charakterze pogotowia rodzinnego.

Najczęstszym negatywnym zjawiskiem zaobserwowanym wśród podopiecznych są:

- zaburzenia emocjonalne (u 24 wychowanków rodzin zastępczych), np. nadpobudliwość, stany depresyjne, poczucie odrzucenia, brak akceptacji wśród rówieśników oraz niskie poczucie własnej wartości,
- nasilający się problem, jakim jest podatność na złe wpływy – wybieranie złego środowiska (u 12 wychowanków rodzin zastępczych) – w myśl zasady „lepiej być kimś złym niż nikim”,
- brak chęci i motywacji do przyswajania nowych wiadomości. 26 podopiecznych wychowujących się w rodzinach zastępczych ma problemy z nauką. Niektóre spośród tych dzieci posiadają orzeczenia z Poradni Psychologiczno – Pedagogicznej o potrzebie kształcenia specjalnego,
- brak wystarczających kompetencji wychowawczych rodziców zastępczych – wśród 6 rodzin,
- środki finansowe otrzymywane na utrzymanie wychowanka wystarczają tylko na zaspokojenie jego podstawowych potrzeb. Rodziców zastępczych bardzo często nie stać na to, aby zapewnić wychowankom wypoczynek wakacyjny, czy zakupić odpowiedni sprzęt edukacyjny.

Tabela 41. Rodzinna piecza zastępcza i ośrodki opiekuńczo-wychowawcze dla dzieci i młodzieży

Gmina	Liczba rodzin sprawujących rodzinną pieczę zastępczą	Liczba dzieci w rodzinach	Liczba placówek opiekuńczo-wychowawczych dla dzieci i młodzieży (z podaniem typu placówki)	Liczba dzieci i młodzieży w placówkach opiekuńczo-wychowawczych (z podaniem typu placówki)
Żnin	21	27	<ul style="list-style-type: none"> • 2 placówki typu rodzinnego • 2 placówki typu socjalizacyjnego 	<ul style="list-style-type: none"> • 11 – typ rodzinny • 47 - typ socjalizacyjny
Rogowo	7	8		
Gąsawa	3	4		
Janowiec Wlkp.	7	9		
Barcin	18	29		
Łabiszyn	6	13		

Źródło: Opracowano na podstawie danych wewnętrznych PCPR w Żninie

Tabela 42. Funkcjonowanie rodzinnej pieczy zastępczej dla dzieci w roku 2014

L.p.	Dzieci z podziałem na miejsce zamieszkania przed umieszczeniem w pieczy zastępczej i rodzaj pieczy	Liczba dzieci	%
1.	Dzieci z terenu Powiatu Żnińskiego umieszczone w rodzinnej pieczy zastępczej, w tym:	97	66,90
1.1.	Spokrewniona rodzina zastępcza	56	57,73
1.2.	Niezawodowa rodzina zastępcza	26	26,80
1.3.	Zawodowa rodzina zastępcza	15	15,46
2.	Dzieci z terenu Powiatu Żnińskiego umieszczone w instytucjonalnej pieczy zastępczej, w tym:	48	33,10
2.1.	Placówki opiekuńczo – wychowawcze typu rodzinnego	6	12,5
2.2.	Placówki opiekuńczo – wychowawcze typu socjalizacyjnego	42	87,5
3.	Razem - dzieci z terenu Powiatu Żnińskiego umieszczone w rodzinnej instytucjonalnej pieczy zastępczej	145	100
4.	Dzieci z innych powiatów umieszczone w rodzinnej pieczy zastępczej na terenie Powiatu Żnińskiego, w tym:	22	53,38
4.1.	Spokrewniona rodzina zastępcza	0	0
4.2.	Niezawodowa rodzina zastępcza	21	95,45
4.3.	Zawodowa rodzina zastępcza	1	4,55
5.	Dzieci z innych powiatów umieszczone w instytucjonalnej pieczy zastępczej na terenie Powiatu Żnińskiego, w tym:	20	47,61
5.1.	Placówki opiekuńczo – wychowawcze typu rodzinnego	5	25
5.2.	Placówki opiekuńczo – wychowawcze typu socjalizacyjnego	15	75
6.	Razem - dzieci z innych powiatów umieszczone w rodzinnej i instytucjonalnej pieczy zastępczej na terenie Powiatu Żnińskiego	42	100
7.	Razem - dzieci z terenu Powiatu Żnińskiego i z innych powiatów umieszczone w rodzinnej i instytucjonalnej pieczy zastępczej na terenie Powiatu Żnińskiego	187	X

Źródło: Opracowanie własne PCPR w Żninie

W pieczy zastępczej w 2014 roku przebywało 145 dzieci z terenu Powiatu Żnińskiego, z czego 97 dzieci tj. 66,9% w rodzinnej pieczy zastępczej, a 48 dzieci tj. 33,1% w instytucjonalnej pieczy zastępczej.

Spośród dzieci przebywających w rodzinnej pieczy zastępczej najwięcej wychowywało się w spokrewnionej rodzinie zastępczej tj. 57,73%, natomiast w niezawodowej rodzinie zastępczej 15,46%.

Spośród umieszczonych wychowanków w instytucjonalnej pieczy zastępczej 18,75% przebywa w placówkach typu rodzinnego, a pozostałe dzieci w placówkach typu socjalizacyjnego. Należy zaznaczyć, że wśród 145 dzieci umieszczonych w pieczy zastępczej, 28 przebywa poza terenem naszego powiatu tj. 19,31%, z czego w spokrewnionych rodzinach zastępczych 6 dzieci tj. 21,43%, niezawodowych rodzinach zastępczych 5 dzieci tj. 17,86% zawodowych rodzinach zastępczych 14,29% w placówkach typu rodzinnego 10,71% i w placówkach typu socjalizacyjnego 35,71%.

Na terenie Powiatu Żnińskiego wychowują się również dzieci, które przed umieszczeniem w pieczy zastępczej zamieszkiwały na terenie innych powiatów, jest ich 42. 53,38% tych dzieci przebywa w pieczy rodzinnej, z czego 95,45% w niezawodowych rodzinach zastępczych. 47,61% dzieci wychowuje się w pieczy instytucjonalnej, z czego 75% w placówkach socjalizacyjnych.

Powyższa analiza ukazuje, że rodzinna piecza zastępcza, pełni dominującą rolę w zapewnianiu opieki dzieciom, pozbawionym z różnych przyczyn możliwości wychowywania się w rodzinie naturalnej. Najbardziej upowszechnioną formę pieczy rodzinnej stanowią spokrewnione rodziny zastępcze, decydujące się na opiekę nad dziećmi w sytuacjach kryzysowych w najbliższej rodzinie. Problem stanowi brak kandydatów do pełnienia funkcji zawodowych i niezawodowych rodzin zastępczych.

Istotne jest kontynuowanie prac nad udoskonalaniem funkcjonowania rodzin zastępczych i stwarzaniem jak najlepszych warunków, które umożliwiłyby rodzicom zastępczym pełną realizację ich zadań opiekuńczo-wychowawczych. Obserwuje się wiele problemów oraz nieporozumień na linii wychowanek-rodzic zastępczy. Z jednej strony rodzicom zastępczym brakuje umiejętności i trudno jest im zrozumieć problemy małoletnich dzieci i dotrzeć do nich w odpowiedni sposób, z drugiej zaś strony dzieciom pochodzącym bardzo często z rodzin dysfunkcyjnych trudno jest włączyć się w rytm nowego życia rodzinnego i dostosować do panujących zasad.

Z uwagi na coraz częstsze problemy i trudności w prawidłowym wypełnianiu funkcji rodziny zastępczej, występuje potrzeba wzmacniania kompetencji rodzin poprzez prowadzenie szkoleń, warsztatów, poradnictwa psychologicznego, a także tworzenia grup wsparcia.

Niewątpliwie najlepszą dla dziecka formą opieki jest rodzina zastępcza, stąd występująca potrzeba podejmowania systematycznych działań w kierunku pozyskiwania kandydatów na rodziców zastępczych oraz rozpowszechniania idei rodzicielstwa zastępczego. W sytuacjach braku możliwości zapewnienia dziecku opieki w rodzinnej pieczy zastępczej, zachodzi konieczność umieszczenia w pieczy instytucjonalnej. Polityka państwa zmierza w kierunku umieszczania w placówkach dzieci w wieku powyżej 10 lat. Podniesienie wieku umieszczania dzieci w placówkach w trudnym dla nich okresie dojrzewania oraz dotychczasowych doświadczeń życiowych, sprawia, że praca z takim dzieckiem jest dla personelu placówki bardzo trudna i wymaga wysokich kompetencji pedagogicznych, psychologicznych i wychowawczych. Szczególnie trudnym zadaniem dla wychowawców w placówce jest przygotowanie wychowanków do opuszczenia placówki i życiowego usamodzielnienia, aby mogli po jej opuszczeniu w sposób prawidłowy funkcjonować w społeczeństwie.

Tabela 43. Liczba osób w wieku do lat 18 znajdująca się w szczególnej sytuacji życiowej w roku 2014

Gmina	Wychowankowie placówek opiekuńczo-wychowawczych
Żnin	11
Rogowo	3
Gąsawa	0
Janowiec Wlkp.	0
Barcin	8
Łabiszyn	6

Źródło: Opracowano na podstawie danych wewnętrznych PCPR w Żninie

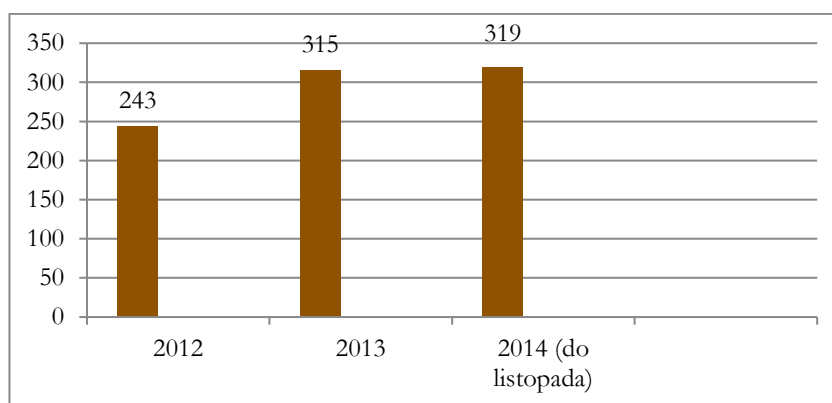
Problem przemocy w rodzinie

Od kilku lat w polskim społeczeństwie zaczął się pojawiać termin „przemoc w rodzinie”. Z wielu powodów bardzo trudno oszacować rozmiary przemocy rodzinnej w Polsce. Rodziny dotknięte tym problemem żyją w strachu, a co za tym idzie nie zgłaszają tych zdarzeń do instytucji, które mogłyby podjąć odpowiednie działania.

W wyniku przeprowadzonych badań nad tym zjawiskiem w Polsce wykazano, że zaledwie kilkanaście tysięcy spraw o znęcanie się nad rodziną trafia do sądu. Jest to bardzo niska liczba dlatego, że jak pokazują policyjne kartoteki wezwań do tzw. „awantur w rodzinie” jest około miliona.

Podobnie przedstawia się sytuacja w Powiecie Żnińskim. Na podstawie danych Ośrodków Pomocy Społecznej oraz Powiatowego Centrum Pomocy Rodzinie można zauważyć wzrost wszczętych działań związanych ze zjawiskiem przemocy w rodzinie tzw. „Niebieskich Kart”.

Wykres 15. Ilość wszczętych „Niebieskich Kart” przez Ośrodki Pomocy Społecznej w Powiecie Żnińskim



Źródło: Opracowano na podstawie danych wewnętrznych PCPR w Żninie

Na podstawie w/w danych można wywnioskować, iż przemoc w rodzinie jest zjawiskiem, które w Powiecie Żnińskim z roku na rok systematycznie wzrasta. Jest to zjawisko bardzo złożone przez co w pomocy ofiarom przemocy bierze udział wielu specjalistów z tej dziedziny, organizacji pozarządowych, jak i wyspecjalizowanych instytucji. Dlatego ważnym jest aby podejmować działania zmierzające do ograniczania tego zjawiska, które niewątpliwie jest jednym z największych problemów instytucji zajmujących się pomocą społeczną na terenie Powiatu Żnińskiego.

Problem niepełnosprawności

Niepełnosprawność jest to jeden z ważniejszych problemów współczesnego świata. Znaczenie tego zjawiska wynika z rozmiaru w jakim występuje. Skalę zjawiska niepełnosprawności w Powiecie Żnińskim można określić analizując dane uzyskane z rejestracji przyjętych wniosków w sprawie orzeczenia o stopniu niepełnosprawności. Należy zauważyć, że wnioski są przyznawane na różne okresy czasu i niekiedy obejmują rok, dwa lub więcej lat.

Złożone wnioski dotyczyły takich celów jak:

- odpowiednie zatrudnienie,
- szkolenie,
- uczestnictwo w warsztatach terapii zajęciowej,
- konieczność zaopatrzenia w przedmioty ortopedyczne i środki pomocnicze,
- korzystanie z systemu środowiskowego wsparcia w samodzielnej egzystencji,
- korzystanie z usług socjalnych, opiekuńczych, terapeutycznych i rehabilitacyjnych,
- zasiłek stały,
- zasiłek pielęgnacyjny,

- korzystanie z karty parkingowej,
- inne cele.

W roku 2013, wydano łącznie 1567 orzeczeń, z czego 363 dla dzieci. W stosunku do lat poprzednich liczba ta zmieniła się nieznacznie, co przedstawia poniższa tabela.

Tabela 44. Ilość wydanych orzeczeń o niepełnosprawności Powiatowego Zespołu ds. Orzekania o Stopniu Niepełnosprawności w latach 2011 - 2014

Lp.	Rok	Ilość wydanych orzeczeń o niepełnosprawności
1	2010	1665
2	2011	1737
3	2012	1638
4	2013	1567 (w tym do lat 16 - 363)
5	2014	1488 (w tym do lat 16 - 322)

Źródło: Opracowano na podstawie danych wewnętrznych PCPR w Żninie

Dotyczyły one upośledzeń narządów ruchu (05-R), chorób układu oddechowego i krążenia (07-S), chorób neurologicznych (10-N) i innych, w tym schorzeń endokrynologicznych, metabolicznych zaburzeń enzymatycznych, chorób zakaźnych i odzwierzęcych, zeszpecenia, chorób układu krwiotwórczego (11-I), chorób psychicznych (02-P), zaburzeń głosu i choroby słuchu (03-L), choroby narządu wzroku (04-O), choroby układu pokarmowego (08-T), choroby układu moczowo-płciowego (09-M), upośledzenie umysłowe (01-U) oraz epilepsja (06-E).

Jak wynika z wyżej przedstawionych danych, liczby wydawanych orzeczeń w latach 2010-2014 są do siebie zbliżone. Na uwagę zasługuje jednak fakt, że nie wszystkie osoby niepełnosprawne starają się o uzyskanie orzeczenia o stopniu niepełnosprawności, dlatego liczba osób niepełnosprawnych z wydanym orzeczeniem będzie mniejsza niż rzeczywista ilość osób niepełnosprawnych na terenie Powiatu Żnińskiego. Z danych GUS (NSP 2011) wynika, iż w Powiecie Żnińskim zamieszkiwały 7 837 osoby niepełnosprawne.

Jak wynika z danych PCPR zapotrzebowanie dotyczące likwidacji barier architektonicznych w poszczególnych latach kształtowało się w następujący sposób: 2010 r. – 34 wnioski, 2011 r. – 13 wniosków, 2012 r. – 31 wniosków, 2013 r. – 27 wniosków, 2014 r. – 21 wniosków. Wnioski te dotyczyły przystosowania łazienek dla potrzeb osób niepełnosprawnych. Zadanie to dotyczy realizacji likwidacji barier architektonicznych w stosunku do osób indywidualnych i dotyczy budynków, które są własnością tych osób.

Poniżej przedstawiono dane obrazujące liczbę złożonych wniosków, a tym samym liczbę i kwotę wypłaconych dofinansowań z wyszczególnieniem wielkości algorytmów w latach 2007-2014.

Tabela 45. Charakterystyka liczby wniosków wraz z liczbą i kwotą dofinansowań

Zadanie	2010		2011		2012		2013		RAZEM
	Liczba złożonych wniosków	Wypłacone dofinansowanie	Liczba złożonych wniosków	Wypłacone dofinansowanie	Liczba złożonych wniosków	Wypłacone dofinansowanie	Liczba złożonych wniosków	Wypłacone dofinansowanie	
	Liczba		Liczba		Liczba		Liczba		
	Na kwotę	Kwota	Na kwotę	Kwota	Na kwotę	Kwota	Na kwotę	Kwota	
Finansowanie wydatków na instrumenty lub usługi rynku pracy określone w ustawie o promocji w odniesieniu do osób niepełnosprawnych zarejestrowanych jako poszukujące pracy niepozostające w zatrudnieniu	5	11	4	4	1	1	1	1	28
	-	19.143,90	-	18.224,00	-	6.620,00	-	7.621,26	51.609,16
Przyznawanie osobom niepełnosprawnym środków na rozpoczęcie działalności gospodarczej, rolniczej albo na wniesienie wkładu własnego do spółdzielni socjalnej	1	1	0	0	-	-	-	-	2
	46.700,00	25.000,00	0,00	0,00	-	-	-	-	71.700,00
Dofinansowanie uczestnictwa osób niepełnosprawnych i ich opiekunów w turnusach rehabilitacyjnych	366	106	368	0	386	244	335	43	1848
	-	76.865,00	-	0,00	-	205.746,00	-	37.048,00	319.659,00
Dofinansowanie zaopatrzenia w sprzęt rehabilitacyjny, przedmioty ortopedyczne i środki pomocnicze przyznawane osobom niepełnosprawnym na podstawie odrębnych przepisów	404	289	595	449	518	512	517	397	3681
	418.988,74	191.781,34	588.828,00	380.346,00	568.689,00	410.095,00	648.389,96	313.317,74	3.520.435,78
Dofinansowanie sportu, kultury, rekreacji i turystyki osób niepełnosprawnych	7	575 (osób)	4	0	3	464 (osób)	4	205 (osób)	1262
	73.610,00	19.970,30	19.500,00	0,00	21.800,00	18.943,00	27.000,00	11.000,00	191.823,30

STRATEGIA OBSZARU ROZWOJU SPOŁECZNO-GOSPODARCZEGO POWIATU ŻNIŃSKIEGO

Dofinansowanie likwidacji barier architektonicznych, w komunikowaniu się i technicznych, w związku z indywidualnymi potrzebami osób niepełnosprawnych	294	68	264	19	341	138	272	53	1449
	981.224,49	149.996,10	823.926,00	49.401,00	1.045.269,00	221.066,00	847.187,75	100.035,25	4.218.105,59
Dofinansowanie Warsztatów Terapii Zajęciowej	1	1	1	1	1	1	1	1	4
	575.400,00	517.860,00	575.400,00	517.860,00	575.400,00	517.860,00	-	517.860,00	3.797.640,00
Pilotażowy program „Aktywny samorząd”	NIE DOTYCZY				38	28	69	51	79
	NIE DOTYCZY				189.129,00	92.250,38	371.621,15	180.108,50	272.358,88

Źródło: Opracowano na podstawie danych wewnętrznych PCPR w Żninie

Powyższa tabela prezentuje zadania Samorządu Powiatowego realizowane w stosunku do osób niepełnosprawnych z terenu Powiatu Żnińskiego. Powyższe dane wskazują na ewidentne przewyższenie potrzeb nad możliwościami finansowymi Powiatu Żnińskiego. Sytuacja osób niepełnosprawnych z roku na rok jest coraz bardziej skomplikowana, gdyż zwiększa się ilość osób chcących skorzystać z pomocy. Jest to związane z mniejszymi środkami przekazywanymi przez Państwowy Fundusz Rehabilitacji Osób Niepełnosprawnych.

Osoby niepełnosprawne są grupą, w której występuje duży problem wykluczenia społecznego, jest on związany właśnie z niepełnosprawnością tych osób. Z danych PCPR wynika, że pomimo stosowania wielu form pomocy, potrzeby tych osób są dużo większe niż możliwości oferowanych form pomocy. Koniecznym zatem staje się szukanie rozwiązań, które wspomogłyby te formy pomocy, które realizowane są w oparciu o środki Państwowego Funduszu Rehabilitacji Osób Niepełnosprawnych. Należy podejmować działania, które jeszcze bardziej pomogą osobom niepełnosprawnym przezwyciężyć trudności, które napotykają w życiu społecznym oraz zawodowym.

Tabela 46. Liczba osób objętych usługami opiekuńczymi

JST	Liczba osób objętych usługami opiekuńczymi 2014	Liczba osób objętych usługami opiekuńczymi 2013	Liczba osób w wieku poprodukcyjnym w roku 2013	Odsetek osób objętych usługami opiekuńczymi w populacji osób w wieku poprodukcyjnym w roku 2013
Gmina Barcin	49	42	2573	1,63%
Gmina Gaśawa	4	6	841	0,71%
Gmina Łabiszyn	16	11	1434	0,77%
Gmina Rogowo	10	8	1150	0,70%
Gmina Janowiec Wlkp.	29	18	1575	1,14%
Gmina Żnin	114	126	4323	2,91%
Powiat Żniński	222	211	11896	1,77%

Źródło: Opracowano na podstawie danych wewnętrznych PCPR w Żninie

Jak wynika z powyższych danych rośnie liczba osób wymagających objęcia usługami opiekuńczymi. Odsetek osób objętych usługami opiekuńczymi w populacji osób w wieku poprodukcyjnym w roku 2013% wynosił dla powiatu 1,77%, przy średniej wojewódzkiej 1,6%. Wzrost liczby osób objętych usługami opiekuńczymi w 2014 roku o 5,2% w stosunku do roku 2013 wskazuje na rosnące zapotrzebowanie na usługę opieki nad osobami zależnymi, starszymi i niepełnosprawnymi.

Problem ubóstwa

Konsultacje społeczno – bytowe dotyczące osób korzystających z pomocy społecznej w Powiecie Żnińskim zdiagnozowały zjawisko ubóstwa (wykluczenie z tego, co określa się jako „normalne życie”, „niemożność dorównania innym”). W 2013 roku w Powiecie Żnińskim z tej pomocy korzystało 6.697 osób, tj. 11,00 % ogółu osób zamieszkujących teren Powiatu Żnińskiego, w tym 1.175 osób w rodzinach korzystających z pomocy społecznej z powodu niepełnosprawności. Z pomocy społecznej korzystało:

- w Gminie Barcin 2.110 osób – tj. 14,14 % ogółu mieszkańców gminy,
- w Gminie Gaśawa 452 osoby – tj. 8,54 % ogółu mieszkańców gminy,
- w Gminie Janowiec Wlkp. 492 osoby – tj. 5,33 % ogółu mieszkańców gminy,
- w Gminie Rogowo 313 osób – tj. 4,51 % ogółu mieszkańców gminy,

- w Gminie Żnin 3330 osób – tj. 13,59 % ogółu mieszkańców gminy,

Niezaprzeczalnie, dominującym motywem podjęcia decyzji o szukaniu pomocy jest: wielodzietność, rodziny niepełne, bezradność w sprawach opiekuńczo – wychowawczych, alkoholizm, bezrobocie, niepełnosprawność oraz ubóstwo. O pomoc częściej zwracają się kobiety w przedziale wiekowym 30 – 50 lat i osoby bezrobotne. Zważywszy, że warunki finansowe decydują w dużym stopniu o dostępie do edukacji i mogą być jedną z barier rozwoju młodego człowieka, zauważa się, że problem ubóstwa dzieci również nabiera szczególnego znaczenia.

Tabela 47. Liczba rodzin i liczba osób w rodzinach korzystająca z pomocy społecznej w latach 2010 i 2013 w podziale na poszczególne gminy ORSG

Liczba rodzin i liczba osób w rodzinach korzystająca z pomocy społecznej w latach 2010 i 2013				
Gmina	2010		2013	
	Liczba rodzin	Liczba osób w rodzinach	Liczba rodzin	Liczba osób w rodzinach
Żnin	1283	3876	1258	3330
Gąsawa	173	596	154	511
Barcin	640	2099	574	1956
Rogowo	373	1342	222	802
Janowiec Wlkp.	371	1072	404	1103

Źródło: Informacje z urzędów gmin.

Tabela 48. Przyczyny korzystania z pomocy społecznej w 2013 roku w poszczególnych gminach należących do ORSG

Gmina	Przyczyny korzystania z pomocy społecznej za 2013 roku w poszczególnych gminach (liczba rodzin)														
	Ubóstwo	Bezdomność	Potrzeba ochrony macierzyństwa	Bezrobocie	Niepełnosprawność	Długotrwała choroba	Bezradność w sprawach opiekuńczo-wychowawczych	Przemoc w rodzinie	Potrzeba ochrony ofiar handlu ludźmi	Alkoholizm	Narkomania	Trudności w przystosowaniu do życia po opuszczeniu rodziny	Trudności w integracji osób, które otrzymały status uchodźcy	Zdarzenie losowe	Kłęska żywiołowa lub ekologiczna
Żnin	896	31	69	897	393	424	178	41	0	87	1	16	0	3	0
Gąsawa	118	0	20	115	32	44	18	3	0	4	0	1	0	0	0
Barcin	380	16	69	376	200	227	272	27	0	105	2	15	0	1	0
Rogowo	160	1	30	177	43	36	21	0	0	11	0	3	0	2	0
Janowiec Wlkp.	224	5	15	290	95	95	48	7	0	12	0	6	0	0	0

Źródło: Informacje z urzędów gmin.

Tabela 49. Bezdomność na terenie gmin tworzących ORSG

Gmina	Liczba osób bezdomnych	Prowadzone działania w zakresie wsparcia osób bezdomnych
Żnin	26	<ul style="list-style-type: none"> • kierowanie osób bezdomnych do schronisk, z którymi Gmina Żnin ma podpisane porozumienia, • udzielanie pomocy w formie ciepłego posiłku w stolówce w Żninie przy Ul. Aliantów 10, • pomoc pieniężna w formie zasiłków: stałych, celowych i okresowych, • pomoc niepieniężna w formie odzieży, • objęcie składką ubezpieczenia zdrowotnego, • działania terapeutyczne w punkcie interwencji kryzysowej lub punkcie konsultacyjnym przy Miejskim Ośrodku Pomocy Społecznej w Żninie, • monitoring środowisk bezdomnych w okresie jesienno-zimowym.
Gąsawa	0	nie dotyczy
Barcin	31	<ul style="list-style-type: none"> • skierowanie do schroniska, • pomoc materialna i finansowa, • praca socjalna.
Rogowo	1	<ul style="list-style-type: none"> • udzielenie pomocy w formie schronienia.
Janowiec Wielkopolski	3	<ul style="list-style-type: none"> • współpraca MGOPS z policją i strażą miejską w celu monitorowania i docierania do miejsc koczowania osób bezdomnych, • informowanie osób bezdomnych o możliwości uzyskania pomocy, • zapewnienie jednego ciepłego posiłku dziennie dla osoby bezdomnej, • pomoc finansowa, • pomoc terapeutyczna, • pomoc rzeczowa, • pomoc prawna.

Źródło: Informacje z urzędów gmin.

Problem samotnego rodzicielstwa

W Powiecie Żnińskim samotnie wychowują dzieci aż 443 matki i 6 ojców i jako rodziny niepełne z racji swojej wewnętrznej organizacji narażone są na zwiększone trudności funkcjonowania. W większości jednak przypadków nie mogą znaleźć pracy, ponieważ mają zbyt niskie kwalifikacje zawodowe lub też tej pracy po prostu nie ma. Rodzina mając trudności w wywiązywaniu się z nałożonych przez społeczeństwo funkcji w przypadku braku pomocy ze strony instytucji pomocy społecznej zaczyna stawać się rodziną dysfunkcyjną. Zdiagnozowany wzrost zbiorowości samotnych rodziców może przy braku odpowiedniego wsparcia, zacząć stanowić duży problem społeczny.

Problem uzależnień

Dane Komisji Rozwiązywania Problemów Alkoholowych pokazują, że najczęściej uzależnieni od alkoholu są mężczyźni – mężowie i ojcowie. Coraz częściej jednak, pod wpływem licznych stresów i frustracji, do kieliszka zaglądną kobiety i młodzież.

W Powiecie Żnińskim jest 277 osób uzależnionych od alkoholu. 2 osoby są uzależnione od narkotyków i 7 osób od środków odurzających.

Jak wynika z danych Komendy Powiatowej Policji w Żninie, na terenie Powiatu Żnińskiego liczba sprawców przemocy pod wpływem alkoholu przedstawia się następująco w 2011 r. 371 sprawców przemocy pod wpływem alkoholu, w 2012 r. - 161, 2013 r. – 220, 2014 r. - 286. Dane te pokazują, że jest to niewątpliwie bardzo złożony problem społeczny. Problem alkoholizmu jest jednocześnie trudny do oszacowania. Z danych Gminnych Komisji Rozwiązywania Problemów Alkoholowych wynika, że w 2014 roku w w/w instytucji pomocą objęto 277 osób. Jest to liczba osób uzależnionych, które figurują w ewidencji Gminnych

Komisji Rozwiązywania Problemów Alkoholowych. Z uwagi na fakt, iż jest to bardzo ważny i złożony problem społeczny konieczne jest podejmowanie działań ukierunkowanych na profilaktykę, doradztwo oraz interwencję.

Problem wykluczenia społecznego osób po 50 r.ż.

Analiza lokalnego środowiska wskazała, że osoby po 50 r. ż. zamieszkujące Powiat Żniński charakteryzuje bardzo niska aktywność zawodowa w efekcie czego, ponad połowa osób w wieku przedemerytalnym pozostaje poza rynkiem pracy uzyskując dochody z systemu pomocy i zabezpieczenia społecznego. Główne przyczyny dezaktywizacji osób 50+ to :

- negatywne stereotypy dotyczące efektywności ich pracy oraz przeświadczenie, że zaawansowany wiek wiąże się z obniżeniem zdolności do pracy i jej wydajności, prowadzące do dyskryminacji tych osób przez pracodawców oraz do niskiej oceny własnych sił i umiejętności przez pracowników,
- wzrost wymagań ze strony środowiska zawodowego w związku z szybko postępującymi zmianami technologicznymi i wynikającą z nich zmianą struktury popytu na pracę,
- niechęć pracodawców do finansowania szkoleń starszych pracowników,
- zbyt niskie i nieaktualne kwalifikacje pracowników 50+ zamieszkujących powiat ograniczające ich możliwości utrzymania się na rynku pracy oraz brak motywacji do rozszerzania i aktualizacji posiadanej wiedzy i umiejętności,
- przeciętny niższy poziom wykształcenia osób 50+ w porównaniu do osób młodszych, szczególnie w zakresie technologii informacyjno - komunikacyjnych oraz znajomości języków obcych,
- wcześniejsze wycofywanie się z rynku pracy osób o niskim poziomie wykształcenia, niechęć do permanentnego doksztalcania się.

Problemy dzieci i młodzieży w szkołach gimnazjalnych, zawodowych, liceach i technikach.

W roku 2010 i 2013 zostały przeprowadzone badania wśród dzieci i młodzieży w szkołach gimnazjalnych, zawodowych, liceach i technikach. Grupa badawcza obejmowała 251 uczniów w roku 2010 oraz grupę 248 uczniów w roku 2013. Z badań wynika, że:

- Wzrasta liczba dzieci, które na poziomie gimnazjum nie miały jeszcze kontaktu z alkoholem. Na poziomie gimnazjum ten wzrost wynosi około 6 %. Dzieci spożywają alkohol najczęściej w weekend z kolegami i koleżankami dla relaksu i zabawy. Wzrasta liczba dzieci wskazujących na fakt, iż w ich domach był lub jest problem alkoholowy.
- Dwukrotnie wzrosła liczba uczniów szkół zawodowych mających kontakt z narkotykami. Wskazują oni, że była to marihuana. Dwukrotnie wzrosło poczucie „normalności” brania narkotyków jako wyznacznika obecnych czasów.
- W szkołach ponadgimnazjalnych średnio o 8% wzrasta liczba młodzieży sięgającej po papierosy jako używkę najczęściej wybieraną. Badani wskazali, że palenie papierosów rozpoczęli w wieku od 10 do 15 roku życia.
- Badani wskazali, że w ich najbliższym otoczeniu wzrasta zjawisko przemocy. Do najczęściej wymienianych zaliczyli przemoc fizyczną i psychiczną. Około 13% badanych wskazało, że w szkole nie czują się bezpiecznie.
- Badani wskazali, że najważniejszych wartości w życiu szukają przede wszystkim w domu (około 75%), na drugim miejscu jest szkoła (około 20%), na trzecim miejscu badani wymienili kolegów i koleżanki (około 5%).

Problemy

1. Rosnąca skala problemów w obszarze uzależnień, wykluczenia społecznego i patologii społecznych.
2. Rosnące potrzeby w zakresie do opieki nad osobami starszymi, niepełnosprawnymi i zależnymi. Brak usług o charakterze niestacjonarnym.

1.8 Kultura i ochrona dziedzictwa kulturowego

Powiat Żniński posiada znaczące zasoby kulturowe, do których zaliczyć można zarówno liczne zabytki materialne jak i bogate tradycje związane z przynależnością do regionu etnograficzno-historycznego Pałuk. Wśród zabytków materialnych bez wątpienia największe znaczenie w regionie odgrywa Biskupin z pozostałościami osady kultury łużyckiej, jak również liczne zespoły pałacowo – parkowe (Grochowska Szlacheckie, Młodocin, Uścikowo, Koldrąb) oraz dworsko – parkowe (m.in. Marcinkowo Górne, Marcinkowo Dolne, Sielec, Słębowo, Sobiejuchy, Recz, Żnin). Z obiektów sakralnych na szczególną uwagę zasługują najstarsze świątynie murowane (pochodzące z XIII/XIV w.) oraz kościoły drewniane, w tym szczególną uwagę zwraca kościół pw. św. Mikołaja w Gąsawie (XVII w.), w którego wnętrzu zachował się cenny zespół barokowych malowideł ściennych. Do miejsc, o których warto tu jeszcze wspomnieć zaliczyć można:

- w Gminie Gąsawa, gdzie wyznaczona jest strefa ochrony konserwatorskiej - pomnik upamiętniający śmierć Leszka Białego i punkt widokowy na trasie Gąsawa-Żnin,
- w Gminie Janowiec Wlkp. - ratusz miejski, liczne neogotyckie kościoły i pałacyki, jak ten w Koldrąbii czy zespół dworsko-pałacowy w Tonowie,
- w Gminie Rogowo - wieś z dworem Wola, zespoły dworsko-parkowe jak w Złotnikach czy w Grochowskich Szlacheckich i zespół kościelno-cmentarny,
- w Gminie Żnin - strefę ochrony konserwatorskiej z rynkiem i muzeami oraz kościół wraz z dworem biskupim,
- w Gminie Barcin - Góra św. Wojciecha w Barcinie, kurhan w Złotowie, stare miasto, zalany wodą kamieniołom w Piechcinie, kapliczki cmentarne czy parki i kompleksy pałacowe jak np. w Krotoszynie.

Przez teren Powiatu Żnińskiego przebiega również kulturowy Szlak Piastowski. O jego niepowtarzalności świadczą zabytki kultury materialnej nagromadzone wzdłuż jego przebiegu – zabytki od powstania polskiej państwowości, aż po czasy współczesne. Szlak ten łączy wybrane miejscowości Powiatu Żnińskiego z ośrodkami o niepowtarzalnym wymiarze historycznym, w tym z Gniezmem i Poznaniem.

Zabytki kultury materialnej, jak i historyczna przeszłość regionu są bogato eksponowane w obiektach muzealnych. Na terenie Powiatu znajdują się 3 placówki z czego 2 ostatnie są w gestii samorządu gminy – Muzeum Archeologicznym w Biskupinie, Muzeum Ziemi Pałuckiej w Żninie oraz Muzeum Kolei Wąskotorowej w Wenecji. W Muzeum Kolejki Wąskotorowej w Wenecji znajdują się zabytki ruchome, w postaci taboru kolejowego stanowiące unikalne dziedzictwo historyczne. **Odnowienie taboru zwiększyłyby potencjał muzeum poprzez uatrakcyjnienie oferty, co doprowadziłoby do zwiększenia ruchu turystycznego. Rewitalizacja linii kolejowej nad Małym Jeziorem Żnińskim stanowi istotny potencjał dla rozwoju turystyki w regionie.**

Bogactwo kulturowe regionu propagowane jest przez ośrodki kultury, tj.: domy kultury i biblioteki. Domy kultury kultywujące krzewienie kultury mieszczą się na terenie gmin i są to: Miejski Dom Kultury w Barcinie, Gminny Ośrodek Kultury w Gąsawie, Miejsko – Gminny Ośrodek Kultury w Janowcu Wlkp., Gminny Dom Kultury w Rogowie, Żniński Dom Kultury.

Domom kultury podlegają świetlice wiejskie mieszczące się na danym terenie. Mają one w swej działalności szereg rozmaitych propozycji uczestnictwa w ukulturalnieniu społeczeństwa, w tym: pracownie i kółka zainteresowań, np. plastyczne czy muzyczne, prowadzą zespoły artystyczne różnego rodzaju, organizują czas w postaci imprez, koncertów i wydarzeń lokalnych. Dane dotyczące ORSG Powiatu Żnińskiego na 2013 roku obrazują poniższe tabele.

Tabela 50. Działalność ośrodków kultury-pracownie specjalistyczne (2013 rok)

Jednostka gdzie mieści się placówka	Pracownia plastyczna	Pracownia muzyczna	Pracownia multimedialna	Inne
Barcin	-	1	-	1
Gąsawa	1	-	-	-
Janowiec Włkp.	1	1	-	-
Rogowo	1	-	-	-
Żnin	1	1	-	1
Razem	5	4	1	3

Źródło: Opracowano na podstawie Banku Danych Lokalnych

Tabela 51. Działalność ośrodków kultury- zespoły artystyczne (2013 rok)

Jednostka gdzie mieści się placówka	Zespół teatralny	Zespół muzyczno-instrumentalny	Zespół wokalny, chóry	Zespoły folklorystyczne	Zespoły taneczne	Zespoły artystyczne
Barcin	1	3	-	-	-	4
Gąsawa	-	-	-	1	-	1
Janowiec Włkp.	-	-	2	1	-	3
Rogowo	1	1	1	-	-	3
Żnin	1	2	3	1	2	9
Razem	4	8	7	3	5	27

Źródło: Opracowano na podstawie Banku Danych Lokalnych

Tabela 52. Działalność ośrodków kultury-imprezy w latach 2011-2013

Jednostka gdzie mieści się placówka	Liczba imprez 2013	Liczba imprez 2012	Liczba imprez 2011
Barcin	304	606	328
Gąsawa	131	101	90
Janowiec Włkp.	35	62	35
Rogowo	43	44	24
Żnin	78	79	74
Razem	777	990	680

Źródło: Opracowano na podstawie Banku Danych Lokalnych

Największa liczba uczestników imprez zgromadziła się w Barcinie - 25.729 i Żninie - 12.500.

Biblioteki działają we wszystkich gminach powiatu (20 bibliotek). Głównym ośrodkiem kulturalnym współprowadzonym przez samorząd powiatowy jest Miejska i Powiatowa Biblioteka Publiczna w Żninie. Biblioteki oprócz swej podstawowej funkcji, czyli udostępniania osobom chętnym swego księgozbioru (w formie czytelnicznej - wypożyczania książek oraz korzystania z czytelni czy Internetu), pełnią również funkcję animatora kultury. Jedną z ostatnio wyróżnionych i przodujących bibliotek w regionie jest Biblioteka Publiczna Miasta i Gminy Barcin im. Jakuba Wojciechowskiego, która w 2014r. uznana została przez dziennik Rzeczpospolita za najlepszą w kraju. Placówki biblioteczne ciągle się rozwijają – np. w Barcinie jest

17 komputerów użytkowych dostępnych dla czytelników, które są podłączone do Internetu, w Żninie jest 13 stanowisk tego typu. W mniejszych placówkach ilość dostępnych komputerów dla czytelników jest znacznie mniejsza.

Tabela 53. Działalność bibliotek

Jednostka gdzie mieści się placówka	Liczba bibliotek	Księgozbiór w tys. woluminów	Ludność na 1 placówkę biblioteczną	Czytelnicy bibliotek publicznych na 1000 ludności	Wypożyczenia księgozbioru na 1 czytelnika w woluminach
Barcin	4	101,0	2.995	239	27,8
Gąsawa	2	33,0	2.632	96	20,0
Janowiec Wlkp.	4	52,6	2.314	92	14,2
Łabiszyn	4	40,9	2.468	139	16,7
Rogowo	2	27,3	2.310	144	28,3
Żnin	4	75,3	6.124	149	21,9
Razem	20	330,2	18.843	859	128,9

Źródło: Opracowano na podstawie Banku Danych Lokalnych

Mieszkańcy Powiatu mogą śledzić bieżące wydarzenia za pośrednictwem mediów. Najważniejsze z nich to Express Żniński, miejscowy oddział Gazety Pomorskiej, Tygodnik Lokalny Pałuki oraz Radio Żnin i Telewizja Lokalna – Barcin.

Bogactwo kulturowe jest jednym z ważnych elementów tworzących potencjał dla rozwoju regionu zarówno społecznego jak i ekonomicznego. Instytucje kultury mają szczególne znaczenie dla przekazu wartości kulturowych, istotnych z punktu widzenia funkcjonowania całego społeczeństwa. Kultura przyczynia się do zwiększenia atrakcyjności poszczególnych regionów, powiatów i gmin dla ich mieszkańców, a także dla inwestorów i turystów. Z powyższych informacji wynika, że w powiecie występuje dość duża liczba instytucji kultury. Poza tym w gminach funkcjonują świetlice wiejskie, będące miejscem odbywania się m. in. zebrań wiejskich, imprez okolicznościowych, spotkań kół gospodyń wiejskich.

Na szczególną uwagę zasługują też liczne imprezy i wydarzenia, których popularność znacznie przekracza zasięg lokalny. Wśród ważniejszych wydarzeń organizowanych przez samorządy i instytucje publiczne na terenie ORSG Powiatu Żnińskiego należy wymienić:

- Festyn Archeologiczny w Biskupinie (Biskupin);
- Pałucki festiwal smaków (Żnin);
- Wenecki Turniej Rycerski (Wenecja);
- Pałuckie Targi Rolne (Żnin);
- Otwarte Mistrzostwa Polski Jachtów Sterowanych Radiem (Żnin);
- Regaty Windsurfingowe/Żeglarskie(Żnin);
- Jesień na Pałukach (Żnin);
- Adrenalina na Pałukach (Brzyskorzystewko);
- Wenecka Noc z Parowozami (Wenecja);
- Średniowieczny spacer ulicami Żnina;
- Festiwal Poezji Śpiewanej i Piosenki Aktorskiej FORMA (Barcin)

Są to imprezy o różnej randze. Najbardziej znany w kraju jest organizowany corocznie Festyn Archeologiczny w Biskupinie. Pozostałe imprezy mają charakter lokalny lub co najwyżej regionalny.

Problemem, z uwagi na kluczowe znaczenie sektora turystycznego dla rozwoju gospodarczego terenu ORSG, jest zapewnienie szerokiej i kompleksowej oferty dla turystów przebywających na terenie gmin

wchodzących w skład ORSG. Jednym z kluczowych elementów tej oferty jest możliwość zapoznania się z turystów z dziedzictwem kulturowym i historycznym terenu na jakim wypoczywają. W skład tego dziedzictwa wchodzi m.in. lokalny folklor, regionalne kulinaria, imprezy przypominające wydarzenia historyczne i prezentujące w aktywny sposób zabytki kultury materialnej. Dla stworzenia bogatej oferty niezbędne jest wspieranie zarówno lokalnych (wiejskich) inicjatyw kultywujących tradycje regionalne jak i dużych, cyklicznych imprez będących wizytówką oferty turystycznej ORSG.

W opinii samorządów, z uwagi na ich ograniczone możliwości finansowe, problemem jest zapewnienie właściwego poziomu finansowania aktywności instytucji kultury i utrzymanie w odpowiednim stanie szeroko rozumianej infrastruktury kultury. Konsekwencją tego stanu rzeczy są także ograniczone możliwości zbudowania atrakcyjnej oferty kulturalnej zgodnie z potrzebami mieszkańców jak i turystów.

Problemy i potrzeby

Ograniczone możliwości zbudowania atrakcyjnej oferty kulturalnej zgodnie z potrzebami mieszkańców i turystów.

Potencjały

1. Liczne zabytki i obiekty kulturowe o znaczeniu regionalnym i ponadregionalnym – wyjątkowe w skali kraju - Muzeum Archeologiczne w Biskupinie, Muzeum Kolei Wąskotorowej w Wenecji.
2. Liczne dobrze działające instytucje kultury (domy kultury, biblioteki, świetlice).

1.9 Infrastruktura techniczna

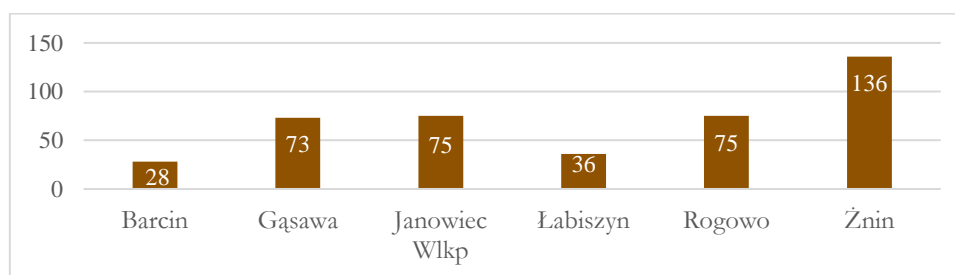
Transport kolejowy

Powiat Żniński nie posiada połączeń kolejowych. Istnieje problem braku ekonomicznych uzasadnień na rzecz przywrócenia transportu kolejowego na trasach Żnin – Bydgoszcz i Żnin – Inowrocław, ponieważ transport zbiorowy w tym zakresie ma być realizowany w ramach przewozów autobusowych. Ponadto stan techniczny stacji i dworców kolejowych z uwagi na długoletni brak eksploatacji wzbudza wiele zastrzeżeń, większość nie jest przystosowana do aktualnych potrzeb i jest w bardzo złym stanie technicznym. Gmina Janowiec Wielkopolski posiada czynną linię kolejową do przewozu towarowego. Samorząd Gminy od wielu lat czyni starania o przywrócenie ruchu pasażerskiego na linii Gniezno - Nakło /n. Notecią.

Transport zbiorowy

Na terenie Powiatu Żnińskiego funkcjonuje kilku większych przedsiębiorców zajmujących się przewozem pasażerskim oraz firmy należące do małych i średnich przedsiębiorstw. Przedsiębiorcy posiadający największy tabor dysponują tradycyjną, lecz niedostosowaną do współczesnych uwarunkowań, strukturą majątku w zakresie autobusów, zajezdni, zaplecza technicznego. Poważny problem stanowi zużyty tabor oraz struktura pojemnościowa nie przystosowana do potrzeb przewozowych. Zezwolenia na transport pasażerski posiadają również wspomniani mali i średni przedsiębiorcy, którzy dysponują minibusami i autobusami. Zaletą takiego typu przewozów jest głównie lepsza dostępność w czasie i przestrzeni w przypadku małych potrzeb przewozowych. Oprócz stanu technicznego taboru ważnym problemem transportu zbiorowego jest spadek popytu na pasażerskie przewozy z powodu wzrastającego poziomu motoryzacji mieszkańców. Według planu zrównoważonego rozwoju transportu zbiorowego dla województwa kujawsko – pomorskiego w okresie 2010 – 2011 Polska odnotowała drugi w kolejności wzrost liczby podróży odbywanych samochodem osobowym w Unii Europejskiej. Jednym z podstawowych czynników dostępności transportu zbiorowego dla podróżujących jest dostępność infrastruktury przystankowej. Przystanki pasażerskie na terenie powiatu zlokalizowane są tak by obejmowały swoim zasięgiem jak największą ilość mieszkańców danego obszaru. Powiat posiada 423 przystanki komunikacyjne, których właścicielem lub zarządzającym jest Powiat Żniński.

Wykres 16. Liczba przystanków komunikacyjnych, których właścicielem lub zarządzającym jest Powiat Żniński w odniesieniu do poszczególnych gmin

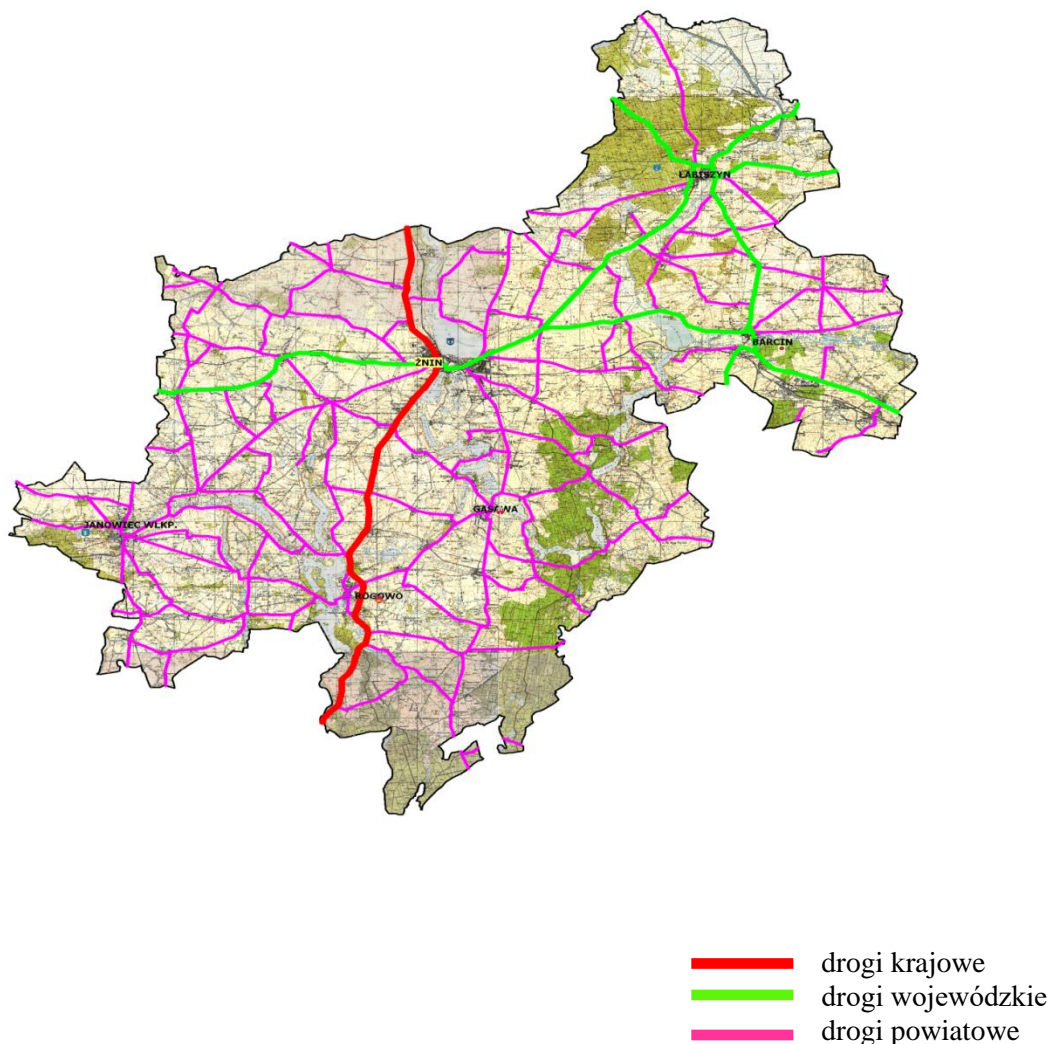


Źródło: Opracowano na podstawie danych wewnętrznych Wydziału Komunikacji i Dróg Starostwa Powiatowego w Żninie

Komunikacja (sieć dróg)

Powiat położony jest poza siecią głównych połączeń kolejowych kraju. Wynika to przede wszystkim ze stosunkowo wysokiej gęstości dróg gminnych i powiatowych oraz wysokiej rangi dróg głównych co rekompensuje brak dostępności do komunikacji kolejowej.

Rysunek 3. Podstawowa sieć dróg w Powiecie Żnińskim



Źródło: Opracowano na podstawie danych wewnętrznych Zarządu Dróg Powiatowych w Żninie z siedzibą w Podgórzynie

Drogi krajowe

Przez Powiat Żniński w gminach Żnin, Gąsawa, Rogowo na długości 33,057 km przebiega jedna droga krajowa nr 5 Nowe Marzy – Lubawka, łącząca jedne z największych aglomeracji miejskich w Polsce, tj. Trójmiasto, aglomerację bydgoską, poznańską i wrocławską.

Dzięki takiemu położeniu powiat posiada połączenie z największymi podstawowymi ośrodkami gospodarczymi w województwie i kraju. Perspektywa budowy drogi ekspresowej S5 umożliwi mieszkańcom powiatu szybki i bezpieczny dojazd do autostrady A1 i A2. W celu połączenia korytarza TEN-T VIa (S5 w Żninie) z korytarzem VI (autostrada A1) Zarząd Dróg Wojewódzkich przebudował odcinki dróg nr 251 Kaliska – Inowrocław (odc. Żnin – Młodocin) i nr 252 Inowrocław – Włocławek na długości około 41 km. Mając na uwadze uzupełnienie sieci dróg wojewódzkich łączących korytarze transportowe jak i alternatywną trasę przejazdu powiat żniński przebudował na całej długości drogę nr 1955C Chomętowo – Żnin skupiającą duży ruch pojazdów ciężarowych z ościennych powiatów. Przebudowana została również droga nr 2338C Żnin – Gąsawa – Ryszewo odc. Żnin – Gąsawa i nr 2345C Gąsawa – Rogowo odc. Gąsawa – Marcinkowo Górne stanowiący łącznik do drogi krajowej nr 5.

Droga krajowa nr 5 stanowi dla powiatu ważny walor dla rozwoju gospodarki, ale przede wszystkim stwarza problem z natężeniem ruchu tranzytowego. Ograniczona jest płynność ruchu na najbardziej obciążonych odcinkach drogi krajowej przebiegającej przez Powiat Żniński. Najbardziej widoczne są

utrudnienia na trasie Żnin – Bożejewice oraz w częściowo na terenie gminy Rogowo. Jednak problem z przepustowością występuje głównie na terenie miasta Żnina w godzinach pomiędzy 6 a 17. Spowodowane jest to brakiem obwodnicy miasta, stanem technicznym oraz brakiem sygnalizacji świetlnej. Rozwiązaniem problemu byłaby obwodnica miasta co spowodowałoby zmniejszenie natężenia ruchu a tym samym płynność w ruchu komunikacyjnym wewnątrz miasta Żnina oraz miejscowościach sąsiednich położonym wzdłuż trasy Jaroszewo, Bożejewice i Rogowo.

Z przeprowadzonego pomiaru ruchu w 2010 roku wynika, że SDR na drodze krajowej nr 5 w punkcie pomiarowym (Żnin przejście ul. Mickiewicza) wyniósł 9595 poj./dobę, natomiast na odcinkach pomiarowych Wąsosz – Żnin - 8926 poj./dobę; Żnin – Modliszewko - 7626 poj./dobę.

Tabela 54. Przebieg drogi krajowej przez gminy Powiatu Żnińskiego

Gmina	Długość
Żnin	13,944 km
Gąsawa	0,348 km
Rogowo	18,765 km
Razem	33,057 km

Źródło: Opracowano na podstawie danych wewnętrznych Zarządu Dróg Powiatowych w Żninie z siedzibą w Podgórzynie

Drogi wojewódzkie

Przez Powiat Żniński przebiegają cztery drogi wojewódzkie: droga nr 251 Kaliska – Inowrocław i nr 254C Brzoza – Wylatowo (zaliczane do kategorii dróg głównych) oraz droga nr 246C Paterek – Szubin – Złotniki Kuj. – Dąbrowa Biskupia i nr 253 Łabiszyn – Murczyn (zaliczane do kategorii dróg zbiorczych). Zasadniczą funkcją dróg wojewódzkich jest zapewnienie połączenia pomiędzy miastami mającymi znaczenie dla województwa.

Tabela 55. Przebieg dróg wojewódzkich przez gminy Powiatu Żnińskiego

Numer i nazwa drogi	Gmina Żnin	Gmina Janowiec Wlkp.	Gmina Rogowo	Gmina Gąsawa	Gmina Barcin	Gmina Łabiszyn
1	2	3	4	5	6	7
Drogi zamiejskie						
251 Kaliska – Inowrocław	14,771	3,986	-	-	15,064	-
254 Brzoza Wylatowo	-	-	-	-	8,801	10,036
246 Paterek – Szubin – Złotniki Kuj. – Dąbrowa Biskupia	-	-	-	-	-	12,061
253 Łabiszyn – Murczyn	2,971	-	-	-	-	9,020
Ogółem w gminie	17,742	3,986	-	-	23,865	31,117
Ogółem w powiecie	76,710					
Drogi miejskie						
251 Kaliska – Inowrocław	4,315	-	-	-	1,311	-
254 Brzoza Wylatowo	-	-	-	-	1,901	0,809
246 Paterek – Szubin – Złotniki Kuj. – Dąbrowa Biskupia	-	-	-	-	-	0,932

253 Łabiszyn – Murczyn	-	-	-	-	-	1,126
Ogółem w gminie	4,315	-	-	-	3,212	2,867
Ogółem w powiecie	10,394					
Ogółem drogi miejskie i zamiejskie w powiecie	87,104					

Źródło: Opracowano na podstawie danych wewnętrznych Zarządu Dróg Powiatowych w Żninie z siedzibą w Podgórzynie

Tabela 56. Średni dobowy ruch na drogach wojewódzkich w Powiecie Żnińskim

Numer drogi	Pikietaż		Nazwa	SDR poj./dobę
	Początkowy	Końcowy		
246	31,4	49,1	Łabiszyn – Złotniki Kuj.	788
251	19,6	34,5	Gr. woj. – Żnin	2032
251	34,5	40,8	Żnin (przejście) ul. Dworcowa	7506
251	40,8	51,8	Żnin - Barcin	2808
251	51,8	62,8	Barcin – Pakość	5246
253	0,00	13,2	Łabiszyn - Murczyn	2457

Źródło: Opracowano na podstawie danych wewnętrznych Zarządu Dróg Powiatowych w Żninie z siedzibą w Podgórzynie

Drogi powiatowe

Drogi powiatowe administrowane przez Zarząd Dróg Powiatowych w Żninie tworzą sieć o długości 486,231 km, w tym klasie Z: 481,652 km i w klasie L 4,579 km. Sieć dróg powiatowych ma istotne znaczenie dla efektywnej obsługi potrzeb społeczno-gospodarczych i turystycznych całego powiatu przez transport drogowy oraz zapewnia efektywne funkcjonowanie wszystkich podstawowych struktur osadniczych powiatu. Jednocześnie drogi powiatowe zapewniają połączenia ośrodków miejskich o podstawowym znaczeniu dla powiatu oraz większości miejscowości gminnych. Ponadto przyjmują ruch turystyczny z drogi krajowej i dróg wojewódzkich. Utrzymanie i rozwój dróg jest jednym z najważniejszych i najbardziej kapitałochłonnych obowiązków samorządu Powiatu Żnińskiego. Dzięki dofinansowaniu ze środków krajowych i europejskich udało się przebudować odcinki dróg o dużym znaczeniu dla powiatu, jak i obiekty mostowe będące w bardzo złym stanie technicznym. Wykaz dróg powiatowych i obiektów mostowych przebudowanych w ramach współfinansowania ze środków krajowych lub europejskich zamieszczono w załączniku nr 2.

Drogi powiatowe administrowane przez Zarząd Dróg Powiatowych w Żninie posiadają zły stan techniczny. Spośród wszystkich ciągów jakimi administruje Zarząd Dróg około 13% stanowią odcinki przebudowane o nawierzchni bez uszkodzeń, która nie wymaga żadnych prac związanych z utrzymaniem. 30% odcinków dróg posiada nawierzchnię w dostatecznym stanie, jednak wymaga już pewnych prac i korekt.

Pozostała część sieci dróg powiatowych, tj. 57% posiada nawierzchnię w złym stanie technicznym, która wymaga podjęcia natychmiastowych działań. Widoczne są liczne spękania, zapadnięcia, ubytki warstw ścieralnych oraz wyboje.

Spośród dwunastu obiektów mostowych administrowanych przez Zarząd Dróg Powiatowych w Żninie, trzy zostały przebudowane w ramach współfinansowania ze środków zewnętrznych i posiadają odpowiednią normę obciążeń dla dróg powiatowych o klasie technicznej Z. Pozostałe obiekty mostowe wykazują zły stan techniczny. Z corocznych przeglądów podstawowych wynika, że w najgorszym stanie technicznym jest most w Lubostroniu w ciągu drogi nr 2361C Załachowo - Lubostroń i w Rogowie (droga nr 2326C Janowiec Wlkp. – Rogowo). Wiele elementów mostowych otrzymało ocenę niedostateczną. Dodatkowo należy zwrócić uwagę na stan techniczny mostów w Gąsawie (droga nr 2338C Żnin – Gąsawa – Ryszewo) oraz w Wójcinie (droga nr 2337C Żnin – Jadowniki – Szczepanowo), gdzie stwierdzono

niedostateczny stan techniczny dźwigarów. Pozostałe obiekty wymagają mniejszej interwencji, jednak pozostawienie uszkodzeń bez naprawy spowoduje skrócenie okresu eksploatacji.

Drogi gminne

Sieć dróg gminnych o statucie dróg publicznych i dojazdowych na terenie Powiatu Żnińskiego wynosi około 1146 km.

Tabela 57. Drogi gminne w Powiecie Żnińskim

Nazwa jednostki i ilość kilometrów dróg gminnych w powiecie żnińskim					
Żnin	Janowiec Wlkp.	Rogowo	Gąsawa	Barcin	Łabiszyn
266 km	175 km	251 km	71,3 km	129,2 km	153,3 km
Razem: 1045,8 km					

Źródło: Opracowano na podstawie danych wewnętrznych Zarządu Dróg Powiatowych w Żninie z siedzibą w Podgórzynie

Większość dróg gminnych wymaga bieżących remontów, pozostałe wymagają gruntownej modernizacji. Samorządy gminne i powiat są zainteresowane możliwościami pozyskania środków zewnętrznych ze źródeł krajowych i unijnych na poprawę stanu dróg. W ich ocenie niezbędna jest także budowa nowych ciągów pieszych i pieszo-rowerowych a także podejmowanie działań na rzecz wprowadzenia rozwiązań niskoemisyjnych poprzez instalowanie energooszczędneho oświetlenia ulicznego i budowę dróg rowerowych obniżających emisję CO₂.

Transport rowerowy

O kształcie sieci drogowej w Powiecie Żnińskim decyduje nie tylko jej charakterystyczna lokalizacja geograficzna ale także szereg oddziaływań zewnętrznych. Głównym elementem jest nawiązanie do podstawowego układu transportowego Powiatu Żnińskiego, jakim jest droga krajowa nr 5 oraz powiązania komunikacyjne z ośrodkami turystycznymi poprzez budowę ścieżek pieszo - rowerowych. W Powiecie Żnińskim uboga jest oferta komunikacji podmiejskiej czy fragmentaryczne rozwiązania dotyczące dróg rowerowych. W całym Powiecie znajduje 3063 m dróg rowerowych w tym: Gmina Janowiec Wlkp. - 820 m, Gmina Żnin 1243 m, Gmina Barcin 1000 m.

Transport rowerowy jest coraz bardziej popularny i staje się nie tylko sposobem na spędzanie wolnego czasu, lecz także codziennym środkiem transportu. Na terenie Powiatu można zaobserwować znaczny wzrost udziału transportu rowerowego w stosunku do ogólnej liczby odbywanych podróży dziennych wśród mieszkańców. Dla dalszego rozwoju tej formy transportu w Powiecie niezbędne jest wspieranie budowy odpowiedniej infrastruktury (dróg rowerowych, infrastruktury towarzyszącej). Budowa dróg rowerowych ma dwa aspekty - separacja ruchu rowerowego oraz o włączeniu go w system transportu miejskiego w połączeniu z wdrażaniem gospodarki niskoemisyjnej (redukcja emisji CO₂ w wyniku ograniczenia ruchu samochodów). Powinno się dążyć do promowania roweru jako środka codziennego transportu, również w wymiarze poza miejskim.

Budowa systemu ścieżek pieszo - rowerowych powinna pozwolić na osiągnięcie dwóch celów: redukcji emisji CO₂ w wyniku ograniczenia ruchu samochodów, tam gdzie drogi rowerowe będą alternatywa transportu samochodowego oraz poprawę dostępności turystycznej, tam gdzie będą prowadziły do atrakcyjnych miejsc Pałuk. Kompleksowa koncepcja systemu ścieżek pieszo - rowerowych przewiduje także przebudowę odcinków dróg powiatowych wraz z budową infrastruktury dodatkowej (odwodnienie, ścieżki pieszo – rowerowe, parkingi, oświetlenie), mające na celu poprawę jakości systemu komunikacyjnego Powiatu Żnińskiego. Poprawa warunków podróżowania i wybudowanie infrastruktury drogowej np. dróg rowerowych znacznie poprawi bezpieczeństwo na zatłoczonych drogach w sezonie turystycznym. Docelowo planowana długość budowy ciągów pieszo-rowerowych wyniesie ok. 28,710 km.

Wypadkowość na drogach Powiatu Żnińskiego

Z danych uzyskanych z Komendy Powiatowej Policji w Żninie wynika że wypadkowość na drogach Powiatu Żnińskiego w 2012 roku zmniejszyła się w stosunku do roku 2011.

Tabela 59. Wypadkowość na drogach w Powiecie Żnińskim

Rok	Rodzaj zdarzenia	Rodzaj drogi				Razem
		Krajowa	Wojewódzkie	Powiatowe	Gminne	
2011	Wypadek	2	6	4	1	13
	Kolizja	43	80	28	15	166
2012	Wypadek	3	1	2	3	9
	Kolizja	46	24	10	12	92

Źródło: Opracowano na podstawie danych wewnętrznych Zarządu Dróg Powiatowych w Żninie z siedzibą w Podgórzynie

Gospodarka wodno-ściekowa

W poniższej tabeli uwzględniono stan rozwoju sieci wodociągowej na terenie objętym analizą.

Tabela 58. Odsetek mieszkańców Powiatu Żnińskiego korzystających z instalacji wodociągowej w latach 2010-2013

Jednostka terytorialna	SIEĆ WODOCIĄGOWA				SIEĆ WODOCIĄGOWA			
	liczba ludności korzystająca z sieci				korzystający z sieci w % ogółu ludności			
	2010	2011	2012	2013	2010	2011	2012	2013
Barcin	14 289	14 243	14 239	14 202	94,6%	94,7%	94,8%	94,8%
Gąsawa	4 935	4 974	4 944	4 920	93,6%	93,7%	93,4%	93,5%
Janowiec Wielkopolski	7 717	7 690	7 620	7 594	82,5%	82,6%	82,0%	82,0%
Łabiszyn	8 095	8 131	8 351	8 430	83,3%	83,4%	85,3%	85,4%
Rogowo	6 704	6 695	6 704	6 695	96,5%	96,5%	96,6%	96,6%
Żnin	22 458	22 479	22 490	22 327	91,0%	91,1%	91,4%	91,1%
Powiat Żniński	64 198	64 212	64 348	64 168	90,4%	90,4%	90,7%	90,6%
Województwo Kujawsko-Pomorskie	1 904 677	1 907 263	1 909 248	1 908 469	90,8%	90,9%	91,1%	91,2%
Polska	33 682 862	33 776 493	33 852 010	33 883 761	87,4%	87,6%	87,9%	88,0%

Źródło: Opracowano na podstawie Banku Danych Lokalnych

Tabela 59. Odsetek mieszkańców Powiatu Żnińskiego korzystających z sieci kanalizacyjnej w latach 2010-2013

Jednostka terytorialna	SIEĆ KANALIZACYJNA				SIEĆ KANALIZACYJNA			
	liczba ludności korzystająca z sieci				korzystający z sieci w % ogółu ludności			
	2010	2011	2012	2013	2010	2011	2012	2013
Barcin	9 913	9 944	10 125	10 263	65,7%	66,1%	67,4%	68,5%
Gąsawa	1 872	1 948	2 038	2 112	35,5%	36,7%	38,5%	40,1%
Janowiec Wielkopolski	3 835	3 831	3 708	3 710	41,0%	41,2%	39,9%	40,1%
Łabiszyn	3 965	4 163	4 173	4 266	40,8%	42,7%	42,6%	43,2%
Rogowo	2 678	2 674	2 677	2 665	38,6%	38,6%	38,6%	38,5%
Żnin	15 285	15 893	15 872	15 604	62,0%	64,4%	64,5%	63,7%
Powiat Żniński	37 548	38 452	38 593	38 620	52,8%	54,2%	54,4%	54,6%
Województwo Kujawsko-Pomorskie	1 349 474	1 369 010	1 375 927	1 382 304	64,3%	65,2%	65,6%	66,1%
Polska	23 906 651	24 486 954	24 788 428	25 047 629	62,0%	63,5%	64,3%	65,1%

Źródło: Opracowano na podstawie Banku Danych Lokalnych

Jak wynika z powyższych danych statystycznych publikowanych przez GUS, w niektórych gminach maleją statystyczne wskaźniki dostępu do sieci, co jest spowodowane zmianami demograficznymi w tych gminach.

W ostatnich latach zrealizowano projekty polegające na rozbudowie infrastruktury kanalizacji sanitarnej z użyciem środków unijnych, np. w ramach ochrony zlewni rzeki Gąsawki.

Istnieje jednak wyraźna potrzeba dalszych inwestycji w tym kierunku. Odsetek mieszkańców posiadających dostęp do kanalizacji, a co za tym idzie gospodarstw domowych jest niezadawalający, w stosunku do ilości gospodarstw domowych podłączonych do zbiorczych systemów wodociągowych.

Przyczynia się to do konieczności stosowania zbiorników bezodpływowych bądź oczyszczalni przydomowych, co w konsekwencji powoduje zanieczyszczenie wód podziemnych, zanieczyszczenie gleby i powierzchni ziemi oraz wód powierzchniowych.

Zanieczyszczenia pochodzące z działalności rolniczej zawierające znaczne ilości biogenów (N i P), które spływają do cieków wodnych wraz z wodami opadowymi i roztopowymi w sposób niezorganizowany z gruntów ornych, użytków zielonych oraz leśnych powodując niekorzystny wpływ na jakość wód powierzchniowych. Głównym czynnikiem mogącym zapobiegać degradacji jezior jest likwidacja źródeł zanieczyszczeń i zmiana sposobu zagospodarowania zlewni bezpośredniej, m.in. przez zagospodarowanie zboczy rynny jezior znacznie zwiększające udział zadrzewień i zalesień.

Gmina Żnin i Gmina Gąsawa

Mieszkańcy Miasta i Gminy Żnin zaopatrywani są w wodę do celów bytowych z komunalnych ujęć wody eksploatowanych przez Zakład Wodociągów i Kanalizacji WIK Sp. z o.o. z siedzibą w Żninie. Dane dotyczące poszczególne ujęć wód zostały zaprezentowane w tabeli stanowiącej załącznik nr 4.

Dane dotyczące sieci wodociągowej zlokalizowanej na terenie Gminy Żnin przedstawia poniższa tabela.

Tabela 60. Dane dotyczące wodociągów zlokalizowanych na terenie Gminy Żnin

Wyszczególnienie	Jedn. miary	SIEĆ WODOCIĄGOWA - w Gminie Żnin					
		obszar miejski		obszar wiejski		Ogółem	
		2013 r.	2014 r.	2013 r.	2014 r.	2013 r.	2014 r.
Długość czynnej sieci rozdzielczej	km	61,6	62,0	235,1	235,1	296,7	297,1
Przyłącza prowadzące do budynków mieszkalnych i zbiorowego zamieszkania	szt.	1 711	1 736	1 742	1 767	3 453	3 503
Ludność korzystająca z sieci wodociągowej	osoby	13 690	brak danych	8 637	brak danych	22 327	brak danych
Korzystający z instalacji w % ogółu ludności	osoby	96,5%	brak danych	83,7%	brak danych	91,1%	brak danych

Źródło: GUS - Bank Danych Lokalnych

Jak widać sieć wodociągowa Gminy Żnin jest dobrze rozwinięta (98% mieszkańców gminy korzysta z instalacji), zarówno na obszarach miejskich, jak i wiejskich.

Na terenie Gminy Żnin funkcjonuje także system zbiorowego odprowadzania ścieków komunalnych poprzez system kanalizacji sanitarnej i ogólnospławnej. System ten eksploatowany jest przez Zakład Wodociągów i Kanalizacji WIK Sp. z o.o.

Tabela 61. Dane dotyczące sieci kanalizacji na terenie Gminy Żnin

Informacje	Wartość		
	Obszar miejski	Obszar wiejski	OGÓŁEM GMINA ŻNIN
Długość czynnej sieci kanalizacyjnej (km), w tym:	52,8	59,8	144,3
Ogólnospławnej (km)	Brak danych	Brak danych	5,1
Sanitarnej (km)	Brak danych	Brak danych	115,9
Deszczowej (km)	Brak danych	Brak danych	23,3
Kanalizacji grawitacyjnej (km)	Brak danych	Brak danych	71,4
Kanalizacji tłocznej (km)	Brak danych	Brak danych	49,6
Liczba przepompowni sieciowych (szt.)	9	24	33
Połączenia prowadzące do budynków mieszkalnych i zbiorowego zamieszkania (szt.)	1177	562	1739
Ludność korzystająca z sieci kanalizacyjnej (os.)	14245	3793	17672
Korzystający z instalacji (%)	83,9	31,3	80

Źródło: ZWiK Żnin oraz Bank Danych Lokalnych

Na podstawie danych WiK Żnin, niektóre miejscowości nie są podłączone do wyżej przedstawionej sieci kanalizacyjnej. Wśród nich wymienić można: Bożejewice, Brzyskorzystew, Chomiąża Księża, Dochanowo, Gorzyce, Jadowniki Bielskie, Januszkowo, Kaczkowo, Kierzkowo, Murczyn, Murczynek, Nadborowo, Paryż, Redczyce, Skarbienice, Słabomierz, Sulinowo, Ustaszewo, Wawrzynki, Wenecja, Wójcin. Ścieki komunalne z terenu Gminy Żnin i Gąsawa odprowadzane są do komunalnej oczyszczalni ścieków zlokalizowanej w miejscowości Jaroszewo w Gminie Żnin.

W chwili obecnej kanalizuje się przede wszystkim te obszary gminy, które wyznaczone są przez sejmik wojewódzki granicami aglomeracji. W aglomeracji uwzględnia się obszary miejskie i wiejskie w oparciu o wskaźnik koncentracji uzasadniający finansowo i technicznie realizację systemu kanalizacji zbiorczej dla każdego z obszarów.

Uchwałą NR IX/162/15 Sejmiku Województwa Kujawsko Pomorskiego z dnia 22 czerwca 2015 r. w sprawie wyznaczenia aglomeracji Żnin, wyznaczono aglomerację Żnin o równoważnej liczbie mieszkańców (RLM) 25 787 z oczyszczalnią ścieków zlokalizowaną na terenie miejscowości Jaroszewo, Gmina Żnin w Powiecie Żnińskim, której obszar obejmuje miejscowości:

- 1) miasto Żnin (całe miasto);
- 2) z terenu Gminy Żnin: Cerekwica (część miejscowości), Uścikowo (część miejscowości), Kaczkówko (część miejscowości), Podobowice (część miejscowości), Sielec (część miejscowości), Jaroszewo (część miejscowości), Brzyskorzystewko (cała miejscowość), Żnin Wieś (część miejscowości), Sarbinowo (część miejscowości), Jadowniki Rycerskie (część miejscowości), Dobrylewo (część miejscowości), Wilczkowo (część miejscowości), Sobiejuchy (część miejscowości), Białozewin (część miejscowości), Bożejewiczki (część miejscowości), Podgórzyn (część miejscowości), Rydlewo (cała miejscowość), Słebowo (część miejscowości), Wenecja (cała miejscowość);
- 3) z terenu Gminy Gąsawa: Gogółkowo (część miejscowości), Biskupin (część miejscowości), Marcinkowo Dolne (cała miejscowość), Marcinkowo Górne (część miejscowości), Godawy (część miejscowości), Łysin (część miejscowości), Gąsawa (część miejscowości), Komratowo (część miejscowości), Oćwieka (część miejscowości), Szelejewo (część miejscowości), Laski Wielkie (część miejscowości), Obudno (część miejscowości), Chomiąża Szlachecka (część miejscowości), Nowawieś Pałucka (cała miejscowość).

Istniejące sieci kanalizacyjne na terenie gmin w obrębie granic aglomeracji Żnin obsługują mieszkańców korzystających ze zbiorczej sieci kanalizacyjnej, a także podmioty gospodarcze, obiekty użyteczności publicznej oraz obiekty usług noclegowych lub czasowego przebywania osób podłączone do sieci kanalizacyjnej.

Na terenie aglomeracji planuje się rozbudowanie sieci kanalizacji sanitarnej o długość 26,84 km w tym na terenie Gminy Żnin – 18,61 km zaś na terenie Gminy Gąsawa 8,23 km. W wyniku realizacji inwestycji związanych z gospodarką ściekową do nowo budowanej sieci kanalizacyjnej na terenie aglomeracji podłączonych zostanie 1 822 mieszkańców.

Wyznaczenie przedmiotowej aglomeracji umożliwia samorządowi ubieganie się o środki z funduszy celowych na realizację przedsięwzięć związanych z wyposażeniem aglomeracji w wymaganą sieć kanalizacyjną dla ścieków komunalnych zakończonych oczyszczalniami ścieków albo końcowymi punktami zrzutu ścieków komunalnych.

Natomiast na terenie gminy, gdzie rozbudowa sieci kanalizacyjnej jest ekonomicznie nieopłacalna (są to zazwyczaj tereny o rozproszonej zabudowie), mieszkańcy obsługiwani są przez tabor asenizacyjny oraz korzystają z indywidualnych systemów przydomowych oczyszczalni ścieków.

Na terenie Gminy Żnin istnieje 95 przydomowych oczyszczalni ścieków w miejscowościach: Żnin, Żnin-Wieś, Bożejewiczki, Jadowniki, Wójcin, Nadborowo, Kierzkowo, Wenecja, Bożejewice, Skarbienice, Murczyn, Murczynek, Białozewin, Januszkowo, Cerekwica, Wawrzynki, Gorzyce, Słębowo, Słabomierz, Ustaszewo, Dochanowo, Sobiejuchy, Sulinowo, Kaczkowo, Sarbinowo, Podgórzyn, Jaroszewo, Brzyskorzystew, Chomiąża Księża.

Na terenie gminy Gąsawa istnieją 42 przydomowe oczyszczalnie ścieków w zabudowie rozproszonej i w terenach nieuzbrojonych i nieplanowanej budowie sieci kanalizacyjnej. Przydomowe oczyszczalnie ścieków zlokalizowane są w miejscowościach Gąsawa, Laski Wielkie i Małe, Chomiąża Szlachecka, Pniewy, Nowawieś Pałucka, Rozalinowo - Piastowo, Łysin, Biskupin i Annowo – Wiktorowo. Planowane inwestycje w zakresie kanalizacji sanitarnej na terenie Gminy Gąsawa: budowa kanalizacji sanitarnej wraz z przykanalikami i przepompowniami i zasilaniem energetycznym w Nowejwsi Pałuckiej i Laskach Wielkich lata 2016 – 2017; budowa kanalizacji sanitarnej z przykanalikami i przepompowniami w Chomiąży Szlacheckiej lata 2018 -2019; budowa kanalizacji sanitarnej w Łysinie, lata 2019 - 2020.

Gmina Barcin

Źródłem wody pitnej dla Gminy Barcin są ujęcia zlokalizowane na terenie tej gminy. Stopień jej zwodociągowania wynosi 99,9%. W miejscowości Złotowo 4 posesje nie są nadal zwodociągowane. Jest to spowodowane brakiem możliwości technicznych i ekonomicznych. Długość sieci wodociągowej na terenie Gminy Barcin wynosi 101,6 km (rury azbestowe – 11,1 km).

Długość kanalizacji ścieków bytowych na terenie Gminy Barcin wynosi 28,7 km, natomiast długość kanalizacji wód opadowych ok. 12 km. Wody opadowe kierowane są do rzeki Noteć. Stopień skanalizowania Gminy Barcin wynosi 72% obsługiwanych mieszkańców.

Tabela 62. Kanalizacja na terenie Gminy Barcin

Miejscowość	Długość sieci (km)	Liczba mieszkańców korzystających z kanalizacji
Barcin	13,2	7900
Piechcin	13,9	3100
Krotoszyn	1,5	200
Wolice	0,1	8
Razem	28,7	11208

Źródło: Opracowano na podstawie Programu ochrony środowiska dla Miasta i Gminy Barcin

Na terenie Gminy Barcin zlokalizowanych jest 7 przepompowni ścieków: Barcin (5), Krotoszyn (1) oraz Piechcin (1). W miejscowości Sadłogoszcz znajduje się gminna oczyszczalnia ścieków. Przyjmuje ona ścieki komunalne z sieci kanalizacji sanitarnej oraz ścieki dowożone z terenu Gminy Barcin. Znajduje się tam również punkt zlewny ścieków dowożonych.

Uchwałą NR IX/165/15 Sejmiku Województwa Kujawsko Pomorskiego z dnia 22 czerwca 2015 r. w sprawie wyznaczenia aglomeracji Barcin, wyznaczono aglomerację Barcin o równoważnej liczbie mieszkańców (RLM) 21 627 z oczyszczalnią ścieków zlokalizowaną na terenie miejscowości Sadlogoszcz, w powiecie żnińskim, której obszar obejmuje miejscowości :

- 1) z terenu Gminy Barcin: miasto Barcin,
- 2) z terenu Gminy Barcin: miejscowość Krotoszyn oraz części miejscowości: Sadlogoszcz, Piechcin, Wolice, Knieja, Barcin Wieś, Zalesie Barcińskie;
- 3) z terenu Gminy Pakość: część miasta Pakość, części miejscowości: Rybitwy, Radlowo, Jankowo;
- 4) z terenu Gminy Dąbrowa: miejscowości Szczepanowo, Słaboszewko oraz części miejscowości: Dąbrowa, Szczepankowo, Parlinek, Parlin, Mokre.

Gmina Janowiec Wielkopolski

Na terenie Gminy Janowiec Wielkopolski zlokalizowanych jest 5 komunalnych ujęć wód podziemnych w: Janowcu Wielkopolskim, Bielawach, Tonowie, Laskowie, Obiecanowie. Wszystkie miejscowości Gminy Janowiec Wielkopolski są także zwodociągowane.

Tabela 63. Dane dotyczące sieci wodociągowej w Gminie Janowiec Wielkopolski

Informacje	Wartość parametru/wskaźnika		
	Obszar miejski	Obszar wiejski	Ogółem
Długość czynnej sieci rozdzielczej (km), w tym:	18,1	131,0	149,1
Rur azbestowych (km)	0	6,5	6,5
Ilość gospodarstw zwodociągowanych (szt.)	1017	923	1940
Ludność korzystająca z sieci (os.)	3866	3824	7690
Korzystający z instalacji (%)	100	96	98

Źródło: Opracowano na podstawie Programu ochrony środowiska dla Miasta i Gminy Janowiec Wielkopolski i danych Urzędu Gminy

Na terenie Gminy Janowiec Wielkopolski funkcjonuje również system zbiorowego odprowadzania ścieków komunalnych realizowany przez system kanalizacji eksploatowany przez Zakład Usług Miejskich w Janowcu Wielkopolskim. Na terenie gminy funkcjonuje ok. 38,3 km kanalizacji sanitarnej oraz 15 przepompowni ścieków (na terenie miasta - 8, natomiast na terenach wiejskich - 7).

Na terenach, które nie są objęte systemem kanalizacji, gospodarka ściekowa oparta jest na gromadzeniu ścieków w specjalnych zbiornikach bezodpływowych (tzw. szambach). Zbiorniki te są okresowo wypróżniane oraz wywożone do punktu zlewnego. Punkt zlewny zlokalizowany jest natomiast na obiekcie oczyszczalni ścieków we Flantrowie. Teren obsługiwany przez oczyszczalnię ścieków obejmuje Janowiec Wielkopolski, Włoszanowo, Brudzyń, Bielawy, Gącz, Miniszewo, Sarbinowo Drugie, Flantrowo.

W zbiorczą sieć kanalizacyjną odprowadzane są również wody opadowe i roztopowe z niektórych terenów utwardzonych (ulic czy placów). Na terenie gminy funkcjonują także przydomowe oczyszczalnie ścieków. Według stanu na dzień 31.12.2014 r. w rejestrze przydomowych oczyszczalni ścieków znajduje się 135 instalacji.

Uchwałą NR IX/163/15 Sejmiku Województwa Kujawsko Pomorskiego z dnia 22 czerwca 2015 r. w sprawie wyznaczenia aglomeracji Janowiec Wielkopolski, wyznaczono aglomerację Janowiec Wielkopolski o równoważnej liczbie mieszkańców (RLM) 9 770 z oczyszczalnią ścieków zlokalizowaną na terenie miejscowości Flantrowo, gmina Janowiec Wielkopolski w powiecie żnińskim, której obszar obejmuje części miejscowości: Janowiec Wielkopolski, Włoszanowo, Brudzyń, Bielawy, Miniszewo, Sarbinowo Drugie, Gącz, Flantrowo.

Wg stanu na dzień 8.05.2015 r. nie planuje się budowy sieci kanalizacyjnej na terenie aglomeracji Janowiec Wielkopolski, w zamierzeniach inwestycyjnych na lata 2015 – 2016. W wieloletnich planach inwestycyjnych Gminy Janowiec Wielkopolski ujęta jest budowa sieci kanalizacji sanitarnej – planowana długość około 22,1 km na terenach wiejskich.

Gmina Rogowo

Mieszkańcy gminy zaopatrują się zbiorowo w wodę z istniejącej sieci wodociągowej, stanowiącej własność gminy Rogowo. 7 nieruchomości zabudowanych budynkami mieszkalnymi korzysta z własnych ujęć w postaci studni kopanych. Na terenie Gminy Rogowo znajduje się 7 stacji uzdatniania wody, z czego stacja zlokalizowana w Złotnikach należy do sektora prywatnego zasilającego wodę mieszkańców Sołectwa Złotniki.

W północno-wschodniej części Rogowa zlokalizowana jest mechaniczno-biologiczna oczyszczalnia ścieków. Charakteryzuje się ona przepustowością o wartości 600m³/d. Oczyszczone ścieki odprowadzane są do wód Jeziora Rogowskiego Dużego za pomocą kolektora zrzutowego. Na terenie oczyszczalni ścieków znajduje się punkt zlewny dla ścieków dowożonych ze zbiorników bezodpływowych i przydomowych oczyszczalni ścieków z terenu Gminy Rogowo. Ogólna długość sieci kanalizacyjnej w gminie wynosi 31,4km.

Mimo starań Gminy Rogowo nadal zauważyć można istotne dysproporcje pomiędzy wysokim stopniem zwodociągowania, a gospodarką ściekową. Oprócz oczyszczalni ścieków w Rogowie, mieszkańcy gminy korzystają także z przydomowych oczyszczalni ścieków, sfinansowanych ze środków GFOŚiGW. Niektóre wsie nie mają dostępu do sieci kanalizacyjnej. Jest to spowodowane rozproszonym charakterem zabudowy, w związku z czym nie ma możliwości przyłączenia.

Uchwałą NR IX/164/15 Sejmiku Województwa Kujawsko Pomorskiego z dnia 22 czerwca 2015 r. w sprawie wyznaczenia aglomeracji Rogowo, wyznaczono aglomerację Rogowo o równoważnej liczbie mieszkańców (RLM) 4 575 z oczyszczalnią ścieków zlokalizowaną na terenie miejscowości Rogowo, gmina Rogowo w powiecie żnińskim, której obszar obejmuje miejscowości: Rogowo, Grochowiska Szlacheckie, Lubcz (część miejscowości), Grochowiska Księżę, Gostomka (część miejscowości), Gołębki (część miejscowości), Ryszewo (część miejscowości), Złotniki, Zalesie, Izdebno (część miejscowości), Wola (część miejscowości) z terenu Gminy Rogowo.

Na lata 2016 – 2020 przewiduje się: rozbudowę oczyszczalni ścieków w Rogowie do przepustowości 1100 m³/d; budowę odcinka sieci kanalizacji ściekowej z przykanalikami, kolektorami tłocznymi i przepompowniami ścieków na trasie Gołębki – Ryszewo – Zalesie o łącznej długości 10,5 km (liczba osób przewidywanych do korzystania z sieci to ok. 500); budowę odcinka sieci kanalizacji ściekowej na trasie Rogowo – Izdebno – Wola o łącznej długości 7,35 km (liczba osób przewidzianych do podłączenia to ok. 250); budowę kanalizacji ściekowej z kolektorami tłocznymi, przepompowniami ścieków i przykanalikami w m. Lubcz – Budziszlaw-Gościeszyn o długości kanalizacji ściekowej 3,2 km, kolektorów tłocznych 4,5 km, przepompowni ścieków 4 szt. (liczba przewidzianych osób do podłączenia to 463 osoby).

Tabela 64. Długość sieci kanalizacyjnej w poszczególnych miejscowościach Gminy Rogowo

Miejscowość	Długość sieci kanalizacyjnej (m)	Przykanaliki (szt./dł.)	Przepompownie (szt.)
Rogowo	13585	513	6
Gostomka	365	7	1
Lubcz	1855	62	4
Grochowiska Szlacheckie	734,66	29	2
Złotniki	1648	48	1
Razem	18187,66	659	14

Źródło: Opracowano na podstawie Programu ochrony środowiska dla Gminy Rogowo

Gospodarka odpadami i ochrona powierzchni ziemi

Powstające na terenie gmin Powiatu Żnińskiego odpady to głównie odpady komunalne wytwarzane przez gospodarstwa domowe oraz firmy i instytucje.

Tabela 65. Ilość zmieszanych odpadów komunalnych zebranych w ciągu roku w poszczególnych gminach Powiatu Żnińskiego w latach 2010-2013 (kg/rok)

Gmina	2010	2011	2012	2013
Barcin	2889,98	3002,31	2821,31	2723,27
Gąsawa	481,50	729,36	782,48	809,22
Janowiec Wlkp.	1729,26	1512,08	1645,27	1281,69
Łabiszyn	1925,69	1741,43	2020,67	1943,27
Rogowo	1063,22	881,10	1449,71	1400,28
Żnin	5452,49	5112,8	5196,85	5154,90
Powiat Żniński	13542,14	12979,08	13916,29	13312,13
Województwo Kujawsko-Pomorskie	465172,99	474365,15	465155,92	442235,07
Polska	9180194,28	8843480,26	8575433,11	8198782,18

Źródło: Opracowano na podstawie Banku Danych Lokalnych.

Do niedawna gospodarka odpadami prowadzona była w oparciu o składowiska odpadów komunalnych w Barcinie Wsi (Gmina Barcin), w Łysinianie (Gmina Gąsawa), w Zrazimiu (Gmina Janowiec Wlkp.), w Załachowie (Gmina Łabiszyn), w Rogowie, które zostały zamknięte i poddane rekultywacji oraz w Wawrzynkach (Gmina Żnin). Kluczową inwestycją z punktu widzenia gospodarki odpadami na terenie Powiatu Żnińskiego była budowa Regionalnej Instalacji Przetwarzania Odpadów Komunalnych (RIPOK) we Wawrzynkach (Gmina Żnin). Wchodzi ona w skład Regionu Bydgosko-Toruńskiego, jako jedna z sześciu. Zapewnia ona mechaniczno-biologiczne przetwarzanie odpadów, przetwarzanie odpadów zielonych i innych bioodpadów oraz składowanie odpadów.

Tabela 66. Ilość zmieszanych odpadów komunalnych zebranych w ciągu roku w poszczególnych gminach Powiatu Żnińskiego przypadających na 1 mieszkańca w latach 2010-2013 (kg/rok)

Gmina	2010	2011	2012	2013
Barcin	191,5	199,7	187,9	181,1
Gąsawa	91,3	138,0	7147,6	153,7
Janowiec Wlkp.	185,0	162,1	177,4	138,5
Łabiszyn	199,0	179,1	206,9	197,7
Rogowo	153,0	126,7	209,4	201,9
Żnin	221,2	207,3	210,9	210,0
Powiat Żniński	190,8	182,8	196,2	188,0
Województwo Kujawsko- Pomorskie	221,6	226,1	221,7	211,0
Polska	238,3	229,5	222,5	212,9

Źródło: Opracowano na podstawie Banku Danych Lokalnych.

Ochrona powietrza

Pomiary zanieczyszczenia powietrza, wykonywane były w Żninie, przy ul. Potockiego. Stacja pomiarowa zlokalizowana jest we wschodniej części miasta na południe od Jeziora Dużego Żnińskiego, w bezpośrednim sąsiedztwie zabudowań. Na północ od stacji przebiega droga wojewódzka nr 251, natomiast na zachód od stacji w odległości ok. 1-1,5 km droga krajowa nr 5. Na stacji w miejscowości Żnin zlokalizowanej w strefie kujawsko-pomorskiej w roku bazowym (2010) odnotowano przekroczenia dopuszczalnego stężenia średniorocznego pyłu zawieszonego PM10. Najwyższe wartości na wszystkich stacjach występowały podczas niskich temperatur powietrza, co bezpośrednio pokrywa się z sezonem grzewczym. Średnia wartość stężeń z sezonu grzewczego jest 10 - 35% wyższa od średniej z okresu letniego.

Z analizy danych wynika, że stężenia pyłu w Żninie znajdują się w zakresie 32,0 – 45,3 $\mu\text{g}/\text{m}^3$. Dwukrotnie, tj. w 2009 i 2010 roku, wystąpiły przekroczenia rocznego poziomu dopuszczalnego. W 2011 roku wartość stężenia pyłu PM10 spadła, natomiast w 2012 roku była na granicy normy. Według wykonanej za 2012 rok oceny rocznej jakości powietrza atmosferycznego w strefach, z uwzględnieniem dwóch grup kryteriów: ze względu na ochronę zdrowia ludzi oraz ze względu na ochronę roślin, wszystkie strefy w województwie kujawsko-pomorskim znalazły się w klasie C oraz z uwagi na ozon w klasie D2. Skutkuje to koniecznością sporządzenia programów ochrony powietrza.

Aby ograniczyć emisję ze źródeł powierzchniowych konieczne jest wprowadzenie zmian w zakresie sposobu ogrzewania czy to w budynkach użyteczności publicznej czy zabudowie jedno lub wielorodzinnej na terenie strefy. Ograniczenie emisji z tych źródeł można osiągnąć poprzez: zmniejszenie zapotrzebowania na energię cieplną poprzez termomodernizację budynków, wymianę stolarki okiennej i drzwiowej, podłączenia do lokalnych sieci ciepłych, wymianę dotychczasowych kotłów węglowych na nowe o wyższej sprawności lub zastąpienie ich kotłami opalnymi gazem ziemnym lub olejem opalowym, albo zastosowanie ogrzewania elektrycznego.

Ograniczenie emisji liniowej jest osiągane poprzez szereg działań, m.in. modernizację stanu dróg, czy poprawę stanu technicznego pojazdów poruszających się po drogach. Poprawa stanu dróg wpłynie bezpośrednio na zmniejszenie wielkości unosu pyłu (tzw. emisję wtórną) z powierzchni drogi.

W zakresie emisji punktowej, zgodnie z wydanymi pozwoleniami i decyzjami na emisję gazów i pyłów do powietrza, zakłady i przedsiębiorstwa zlokalizowane w strefie kujawsko-pomorskiej, muszą respektować postanowienia zawarte w tych dokumentach, a także dotrzymywać wielkości emisji dopuszczalnych ustalonych w pozwoleniach. Realizacja planów inwestycyjnych przedsiębiorstw, takich jak: modernizacje kotłowni, modernizacja dużych obiektów energetycznego spalania paliw, wprowadzenie nowoczesnych i przyjaznych środowisku technologii, hermetyzacja układów technologicznych, modernizacje instalacji – w

zakresie spełniania wymagań BAT i standardów emisyjnych pozwoli na sukcesywną redukcję emisji zanieczyszczeń w dłuższej perspektywie.

Gospodarka niskoemisyjna i energia odnawialna

Poprawa efektywności energetycznej i szersze stosowanie energii odnawialnej (OZE) są jednymi z głównych elementów zrównoważonej polityki energetycznej. Problemy i potrzeby zdiagnozowane na poziomie samorządów lokalnych są podstawą do podejmowania działań służących poprawie efektywności energetycznej i mają na celu ograniczanie emisji gazów cieplarnianych, a także zmniejszenie zapotrzebowania na energię.

Gminy należące do ORSG w przeszłości podejmowały działania ograniczające emisję CO₂ w ograniczonej skali, a w związku z tym nadal posiadają wiele obiektów, które wymagają kompleksowej termomodernizacji. Gminy zdiagnozowały problem w postaci nieefektywności energetycznej wielu budynków publicznych, wymagających przeprowadzenia termomodernizacji. Zidentyfikowano także duże potrzeby w zakresie podejmowania działań na rzecz wprowadzenia rozwiązań niskoemisyjnych w obiektach samorządowych. Celem tych działań jest poprawa efektywności energetycznej i zmniejszenie emisji gazów cieplarnianych, co będzie prowadziło do poprawy jakości powietrza.

Zgodnie z zapisami Strategii rozwoju województwa do roku 2020 ustalenia strategii w odniesieniu do aspektów funkcjonowania województwa w zakresie polityki energetycznej, istotna jest promocja pozytywnych (proekologicznych) postaw i innowacyjnych rozwiązań związanych z poprawą efektywności energetycznej (w tym przedsięwzięcia termomodernizacyjne oraz wykorzystanie odnawialnych źródeł energii). W ramach działań na rzecz obniżenia emisji gazów cieplarnianych w gminach planowana jest budowa energooszczędnego oświetlenia ulicznego lub modernizacja istniejących instalacji. Uzasadnieniem dla realizacji tego typu projektów są wysokie koszty zakupu energii, wysokie koszty utrzymania i konserwacji. Efektem realizacji inwestycji będzie spadek emisji gazów cieplarnianych i zmniejszenie rocznego zużycia energii.

Gmina Żnin posiada plan gospodarski niskoemisyjnej przyjęty Uchwałą Nr XIII/132/2015 Rady Miejskiej w Żninie z dnia 25 listopada 2015 roku. Przedmiotowy dokument obejmuje: budynki użyteczności publicznej, zamieszkania zbiorowego, handlowo-usługowe np. szkoły, przedszkola, żłobki, budynki urzędu administracji samorządowej i państwowej, kina, hotele, bursy, internaty, etc., budynki mieszkalne, oświetlenie uliczne, transport, przemysł. Około 35% budynków poddanych zostało termomodernizacji, w bardzo nielicznych wymieniono źródła ciepła, nie posiadają instalacji OZE. W gminie znajduje się około 180 budynków wielorodzinnych, które zamieszkuje mniej więcej połowa mieszkańców gminy (ok. 11.500 osób), niewielka część poddana została kompleksowej termomodernizacji (ok. 5%), w części przeprowadzono połowiczne prace termomodernizacyjne - docieplone ściany szczytowe, sukcesywnie docieplane są ściany osłonowe i stropodachy, instalacje nie zostały zmodernizowane. Elementem, który zostanie także uwzględniony w planie redukcji emisji dwutlenku węgla będzie poprawa infrastruktury rowerowej i pieszej jako nieemisyjnych form przemieszczania się oraz poprawa systemu dróg. Planowana jest także modernizacja części oświetlenia ulicznego poprzez wymianę na energooszczędne źródła światła.

Gmina Barcin posiada plan gospodarki niskoemisyjnej przyjęty Uchwałą Nr XII/102/2015 Rady Miejskiej w Barcinie z dnia 29 października 2015 roku. W ramach planu przewiduje się m.in. termomodernizację budynków użyteczności publicznej w Barcinie: Urzędu Miejskiego, Komisariatu Policji, sali gimnastycznej i budynku dydaktycznego przy Szkole Podstawowej Nr 1.

Gmina Rogowo obecnie nie posiada i nie planuje opracowania planu gospodarki niskoemisyjnej. W swoich dokumentach planistycznych opracowane „Założenia do planu zaopatrzenia w ciepło, energie elektryczną i paliwa gazowe”. W kierunkowych zamierzeniach gminy rozważana jest modernizacja energetyczna budynków publicznych szkół i przedszkola z wykorzystaniem OZE. W zakres projektu docelowo wchodzić może modernizacja energetyczna wraz z wykorzystaniem odnawialnych źródeł energii

w budynkach Zespołu Publicznych Szkół w Rogowie i Gościeszynie oraz w Gminnym Przedszkolu w Rogowie.

Gmina Janowiec Wlkp. – jest w trakcie opracowania planu gospodarki niskoemisyjnej - planuje się przyjęcie planu uchwałą Rady Gminy w końcu marca 2016 roku. Przewiduje się, że termomodernizacji powinny zostać poddane budynki stanowiące własność gminy Janowiec Wielkopolski: budynki Szkoły Podstawowej oraz Publicznego Gimnazjum w Janowcu Wielkopolskim, Szkoła Podstawowa w Świątkowie i Żernikach, Niepubliczna Szkoła Podstawowa w Sarbinowie Drugim i Laskowie, budynki wielomieszkaniowe (lokale komunalne i socjalne) w Gączu, budynek M-GOPS w Janowcu Wielkopolskim, oraz budynki Zespołu Szkół Niepublicznych w Janowcu Wielkopolskim, budynki wielorodzinne Spółdzielni Mieszkaniowej w Janowcu Wielkopolskim i Sarbinowie Drugim. W ramach wdrażania gospodarki niskoemisyjnej planowana jest także modernizacja części oświetlenia ulicznego poprzez wymianę na energooszczędne źródła światła (stwierdzone potrzeby dotyczą ok. 1000 szt. opraw oświetleniowych, które powinny zostać wymienione na urządzenia energooszczędne np. typu LED).

Gmina Gąsawa zamierza przystąpić do opracowania planu gospodarki niskoemisyjnej w 2016 roku (jak tylko gmina otrzyma informację o dofinansowaniu tego przedsięwzięcia z WFOŚiGW tj. ok. marca 2016 roku). Planuje się termomodernizację budynku po byłym posterunku policji przeznaczonego na siedzibę biblioteki publicznej. Planuje się także wykorzystanie odnawialnych źródeł energii do zasilania obiektów publicznych. W planach jest montaż zestawów solarnych w Zespole Szkół Publicznych w Gąsawie, w Przedszkolu Publicznym w Gąsawie i w Zespole Szkół Niepublicznych w Gąsawie.

Sieć gazowa i ciepłownicza

Sieć gazowa na terenie Powiatu Żnińskiego rozbudowana jest w gminach: Barcin, Łabiszyn oraz Żnin. W pozostałych tj. gminie Gąsawa, Janowiec Wlkp. i Rogowo przedmiotowa sieć nie istnieje. Długość gazociągów oraz przyłączy zwiększa się z każdym rokiem w trzech pierwszych gminach. Źródłem gazu w Gminie Barcin zwłaszcza dla miasta Barcina i wsi Krotoszyn jest stacja redukcyjno-pomiarowa I stopnia o przepustowości 600m³/h, a dla miejscowości Piechcin stacja redukcyjno-pomiarowa I stopnia o przepustowości 1500m³/h i stacja redukcyjno-pomiarowa II stopnia o przepustowości 300m³/h. Na terenie Gminy Łabiszyn sieć gazowa oparta o gazociąg biegnący ze Żnina do Łabiszyna. Zgazyfikowane są miejscowości Łabiszyn i Lubostroń, korzystające ze swoich stacji redukcyjnych. Jednocześnie miasto Żnin zasilane jest gazem ziemnym z gazociągu wysokiego ciśnienia DN 150 na odcinku Barcin-Żnin. Stacja redukcyjno-pomiarowa gazu I stopnia zlokalizowana jest poza granicami administracyjnymi miasta od strony wsi Murczyn. Tereny wiejskie położone w Gminie Żnin nie są obecnie zgazyfikowane przewodowo. Mieszkańcy z terenów gmin: Gąsawa, Janowiec Wlkp. i Rogowo korzystają w szerokim zakresie z gazu butlowego. Docelowo w Gminie Rogowo planuje się budowę infrastruktury gazowniczej, gdyż najbliższej położona jest sieć gazowa wysokiego ciśnienia biegnąca w Gminie Żnin i Mogilno.

Tabela 67. Sieć gazowa w Powiecie Żnińskim

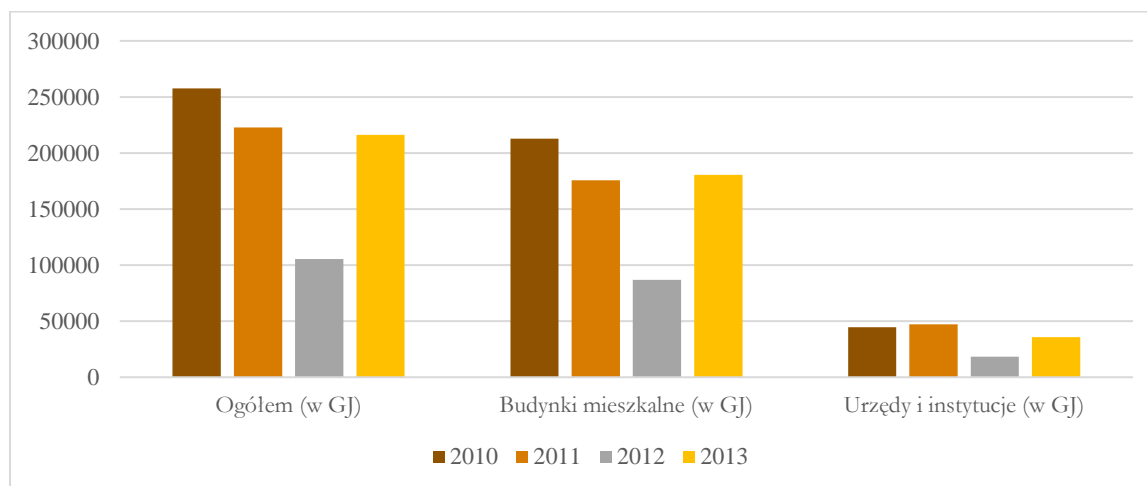
Jednostka	Długość gazociągów w mb		Długość przyłączy w mb		Ilość przyłączy w szt.	
	Niskie ciśnienie	Średnie ciśnienie	Niskie ciśnienie	Średnie ciśnienie	Niskie ciśnienie	Średnie ciśnienie
Gmina Barcin	14011	0	9281,25	0	570	0
Gmina Łabiszyn	12301	1727	6886	95	499	3
Gmina Żnin	19564	5814	12690,3	424	817	24

Źródło: Opracowano na podstawie danych Wydziału Budownictwa i Architektury Starostwa Powiatowego w Żninie

Zgodnie z powyższą tabelą najdłuższa sieć gazociągów oraz przyłączy gazowych zlokalizowana jest na terenie Gminy Żnin. W Gminie Łabiszyn prawie 47% mieszkańców ma dostęp do sieci gazowej. W Gminach Żnin i Barcin jest to 35% i 37% (głównie na terenach miejskich). W 2010 roku ogólna długość sieci gazowej w Powiecie Żnińskim wyniosła 106,929 m. Zasila ona 7 104 gospodarstw domowych, w tym 800 ogrzewanych jest za pomocą gazu. Z sieci gazowej korzysta 22 664 użytkowników, którzy zużyli łącznie 2 834,00 tys. m³ tej energii. W porównaniu z województwem kujawsko-pomorskim i pozostałymi 22 powiatami, wskaźniki te plasują Powiat Żniński w pierwszej dziesiątce, w okolicach 7 miejsca pod względem dostępności instalacji gazowej dla mieszkańców.

Charakterystyka sieci ciepłowniczej na terenie Powiatu Żnińskiego związana jest głównie z rozwiązaniami indywidualnymi ze znacznym wykorzystaniem węgla kamiennego. Wynika to z przewagi obszarów wiejskich, na których dominują domy jednorodzinne wolnostojące. Na obszarze miast, w obrębie budownictwa wielorodzinnego, funkcjonują lokalne kotłownie o małej mocy oraz sieci ciepłownicze niskotemperaturowe.

Wykres 17. Sprzedaż energii ciepłej w Powiecie Żnińskim



Źródło: Opracowano na podstawie Banku Danych Lokalnych

Ogółem w Powiecie Żnińskim w 2013 roku sprzedano energię ciepłą w ilości 216080 GJ, w tym budynkom mieszkalnym 180448 GJ oraz urządcom i instytucjom publicznym 35632 GJ. Jednocześnie w 2013 roku zlokalizowano łącznie 28 kotłowni, w tym 6 kotłowni w spółdzielniach mieszkaniowych.

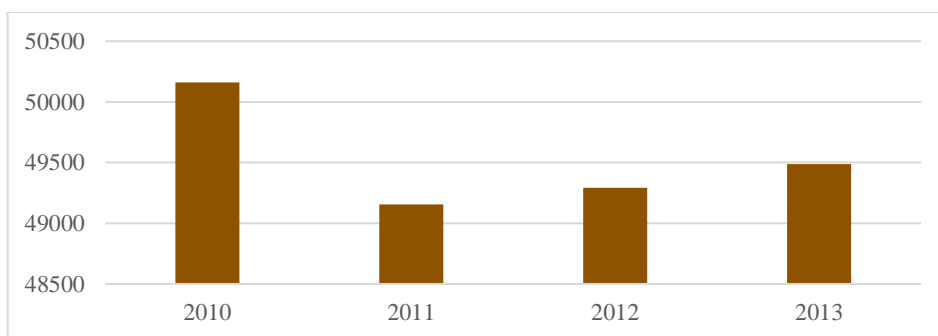
W Gminie Barcin sieć ciepłownicza funkcjonuje w oparciu o dwa scentralizowane systemy ciepłownicze w Barcinie i w Piechcinie. Ponadto w miejscowościach Piechcin i Krotoszyn istnieją dwie kotłownie o charakterze lokalnym ogrzewające osiedla po byłych PGR-ach, w których zainstalowane są kotły węglowe. Na terenie Gminy Gąsawa nie istnieje scentralizowany system zaopatrywania w ciepło. Poszczególne obiekty zaopatrywane są w ciepło z ciepłowni lokalnych i źródeł indywidualnych, opalanych głównie węglem kamiennym, olejem opalowym, gazem propan-butan i energią elektryczną. W Gminie Janowiec Wlkp. podobnie jak w Gminie Gąsawa brak jest centralnej kotłowni zaopatrującej w ciepło. Istnieją lokalne kotłownie w Spółdzielniach Mieszkaniowych w Janowcu Wlkp. i Sarbinowie Drugim oraz kotłownie lokalne – zakładowe. W zabudowie mieszkaniowej jednorodzinnej kotłownie węglowe są stopniowo zamieniane na paliwa ekologiczne tj. olej i gaz). Na terenie Gminy Łabiszyn stosowane są rozwiązania indywidualne z przewagą wykorzystania gazu płynnego. Na obszarze Gminy Rogowo brak jest centralnych systemów zaopatrzenia gminy w energię ciepłą. Budynki indywidualne, wielorodzinne i zabudowa zagrodowa ogrzewane są głównie z indywidualnych źródeł ciepła. Tylko niewielki procent obiektów w gminie stosuje jako paliwo olej opalowy lub gaz płynny. Większe kotłownie lokalne zlokalizowane są m.in. w: Złotnikach, Grochowiskach Szlacheckich, Rogowie (4 kotłownie), Gościeszynie i Mięcierzynie. Długość sieci ciepłowniczej w gminie Rogowo wynosi ok. 1,1 km. Liczba odbiorców

indywidualnych liczy 209 i instytucjonalnych – 5. Wskaźnik mieszkań ocieplonych w stosunku do ogółu mieszkań w gminie wynosi 5%. Głównym źródłem ciepła dla gminy Żnin jest żnińska ciepłownia wyposażona w dwa kotły rusztowe WR 10 i jeden kocioł WR 6 o łącznej mocy 31,6 MW. Długość sieci ciepłowniczej wynosi ok. 30 km. Na terenie gminy znajdują się również kotłownie zasilające instalacje centralnego ogrzewania budownictwa wielorodzinnego w Brzyskorzystewku i Cerekwicy.

Sieć elektroenergetyczna

Sieć energetyczna w Powiecie Żnińskim jest dobrze rozwinięta i stanowi część jednolitego systemu krajowego. Obszar powiatu obsługiwany jest przez Grupę Energetyczną ENEA S.A. Rejon Energetyczny Mogilno oraz Rejon Energetyczny Inowrocław. Energia dostarczana jest za pomocą sieci elektroenergetycznych średniego napięcia, głównie poprzez linie napowietrzne, z Głównego Punktu Zasilania usytuowanego na terenie Żnina. Obecny system zaopatrywania mieszkańców w energię elektryczną w pełni pokrywa istniejące zapotrzebowanie, jednakże wymaga on stopniowej modernizacji, polegającej chociażby na zastępowaniu linii napowietrznych bardziej nowoczesnymi kablami podziemnymi. W 2013 roku energię elektryczną w gospodarstwach domowych odbierało 21864 odbiorców, a zużycie energii kształtowało się na poziomie 49487 MWh. Obserwowany jest trend w postaci zwiększającego się zużycia energii w gospodarstwach domowych.

Wykres 18. Zużycie energii elektrycznej na niskim napięciu



Źródło: Opracowano na podstawie Banku Danych Lokalnych

Problemy i potrzeby

1. Problemy związane z dużym natężeniem ruchu tranzytowego (zanieczyszczenie powietrza, hałas) generowane wokół drogi krajowej nr 5.
2. Zły stan dróg powiatowych i gminnych - konieczność przeznaczenia dużych środków samorządów na utrzymanie i modernizację sieci dróg.
3. Niewystarczająco rozwinięta sieć dróg rowerowych - obniżających emisję CO₂, poprawiających bezpieczeństwo na drogach i wspierających walory turystyczne powiatu.
4. Niewystarczająco rozwinięta infrastruktura kanalizacji sanitarnej i częściowo sieci wodociągowej.
5. Nadmierny poziom emisyjności i energochłonności obiektów użyteczności publicznej i instalacji komunalnych a także budynków należących do osób prawnych.

Potencjały

Korzystne położenie w szeroko rozwiniętej sieci komunikacyjnej, której ważnym elementem jest droga krajowa nr 5 (E 251). Dobrze rozwinięta sieć dróg wojewódzkich i powiatowych.

1.10 Obszary wymagające interwencji/rewitalizacji w opinii gmin

W ramach przygotowań do działań rewitalizacyjnych samorzządy gmin tworzące ORSG, określiły wstępnie obszary problemowe w zakresie rewitalizacji. Efektem tych działań będzie zmniejszenie poziomu ubóstwa i wykluczenia społecznego, wzrost potencjału gospodarczego oraz wzrost aktywności społecznej na obszarach problemowych. W ramach działań rewitalizacyjnych przewidywane są głównie inwestycje infrastrukturalne o mniejszej skali, będące uzupełnieniem planowanych lub zrealizowanych interwencji EFS i mające zarazem na celu wywołanie określonego efektu gospodarczego i społecznego na zidentyfikowanym obszarze problemowym.

Gmina Barcin

Gmina Barcin posiada „Lokalny Program Rewitalizacji 2007-2015”. Gmina planuje przystąpić w 2015 roku do opracowania nowego Programu Rewitalizacji na lata 2016 – 2022 na podstawie ustawy o rewitalizacji i nowych wytycznych dotyczących opracowaniem tych planów w nowym okresie programowania Unii Europejskiej tj. na lata 2014-2020.

Charakterystycznym dla miasta Barcin zjawiskiem jest rozbitcie układu przestrzennego na dwie odmienne jednostki tzw. Stare Miasto i osiedle mieszkaniowe. Starówkę wg danych z 31.12.2014r. zamieszkuje 1079 –osób, a osiedle 7571 osób. Osiedle zamieszkuje więc prawie 5 krotnie więcej osób niż Starówkę. W latach 2007-2013 przy współfinansowaniu ze środków Unii Europejskiej dokonano rewitalizacji starej części miasta. Pozostała do zrewitalizowania nowa część miasta (osiedle), gdzie koncentruje się największe skupisko ludności oraz występują problemy społeczne w największym stopniu.

Osiedle Barcin jest największym skupiskiem demograficznym w gminie Barcin, w którym zamieszkuje ponad 30% wszystkich mieszkańców gminy. W 2014 r. ze świadczeń o charakterze materialnym realizowanych na podstawie ustawy o pomocy społecznej korzystało łącznie 1559 mieszkańców gminy, co oznacza 10,4% wszystkich mieszkańców gminy. Dominującą grupą w mieście jest ludność w wieku produkcyjnym, dotyczy to również osiedla mieszkaniowego (4900 osób – dane 31.12.2007r.). Ilość wykroczeń popełnionych na terenie gminy w 2014 r. – 362, interwencje: 913 – interwencje publiczne, 326 – interwencje domowe, 140 – niebieskie karty. Najwięcej przypadków w 2014 roku przestępstw dotyczyło: kradzieży, kradzieży z włamaniem, narkotyków, uszkodzenia mienia. Ogólna wykrywalność przestępstw w 2014 roku kształtowała się na poziomie 81%.

Plany rewitalizacji w części inwestycyjnej obejmują zagospodarowanie terenu centrum osiedla (plac przed Urzędem Miejskim, plac przed Miejskim Domem Kultury i budynkiem SPZOZ). Na tym obszarze znajdują się działki należące do Gminy Barcin. Ponadto projekt zagospodarowania dotyczy skweru między sklepami, gdzie zaprojektowano przebudowę ciągów pieszych i alejek spacerowych oraz rekultywację terenów zielonych. Projekt inwestycji obejmuje między innymi budowę fontanny, szachownicy terenowej, trybuny na skarpie ziemnej (amfiteatr), budowę ciągów pieszych i placów utwardzonych oraz elementów małej architektury. Na obszarze rewitalizacji zaplanowano również utworzenie Domu Dziennego Pobytu oraz świetlicy środowiskowej.

Rewitalizacja osiedla umożliwi modernizację przestrzeni publicznej, w taki sposób, że możliwa będzie realizacja projektów społecznych, które wpłyną na zmniejszenie występowania negatywnych zjawisk społecznych na obszarze. Ważnym elementem jest stworzenie bazy pod ofertę społeczno-kulturalną skierowaną dla dzieci i młodzieży, osób w wieku produkcyjnym i poprodukcyjnym jak i dla osób zagrożonych wykluczeniem społecznym. Zagospodarowanie terenu przy pawilonach handlowych umożliwi z kolei ograniczenie/wyeliminowanie negatywnego zjawiska jakim jest zbieranie się tam osób nadużywających alkoholu. Dzięki realizacji projektu powstanie miejsce sprzyjające rozwojowi handlu na tym terenie, co może wpłynąć na ożywienie społeczno-gospodarcze miasta. Rewitalizacja przyczyni się do powstania miejsc opieki nad osobami starszymi i niepełnosprawnymi a także dziećmi i młodzieżą.

Gmina Gąsawa

Gmina Gąsawa posiada „Lokalny Program Rewitalizacji 2009-2016”. Gmina Gąsawa planuje przystąpić w 2017 roku do opracowania nowego Programu Rewitalizacji na kolejne lata. –Głównym obszarem problemowym jest centrum wsi Gąsawa wraz z okolicznymi uliczkami. Gmina Gąsawa posiada wiele walorów historyczno-kulturowych. W Gąsawie zachował się średniowieczny układ architektoniczny rynku z kamienicami z XIX i pocz. XX wieku, zespół drewnianego kościoła parafialnego pw. św. Mikołaja (wybudowany w 1674 r. z zachowanymi unikatowymi polichromiami ściennymi i barokowym wyposażeniem), obiekty cmentarza grzebalnego ,zespół dworski z XVII / XVIII w. oraz wiele domów o konstrukcji ścian szkieletowo-szachulcowych, które włączone są w sferę ochrony konserwatorskiej. Rynek w Gąsawie stanowi główny element założenia urbanistycznego Gąsawy z końca XIX wieku z historyczną nazwą Starego Rynku. Aktualnie na rynek prowadzą 4 uliczki - jedna w południowo-wschodnim a trzy pozostałe na osiach pierzei północnej, północno-zachodniej i wschodniej. Realizacja projektu rewitalizacyjnego przyczyni się do wzbogacenia Gąsawy o niepowtarzalną wizytówkę tego miejsca sąsiadującą z najważniejszymi atrakcjami turystycznymi gminy.

Gmina Janowiec Wielkopolski

Gmina planuje opracowanie w 2016 roku LPR dla Janowca Wielkopolskiego na kolejne lata. Gmina Janowiec Wielkopolski w ramach rewitalizacji planuje przeprowadzić niezbędne zadania infrastrukturalne zmierzające do likwidacji zdiagnozowanych negatywnych skutków społecznych, w tym również kompleksową modernizacją dwóch obiektów, stanowiących własność gminy na terenie Janowca Wielkopolskiego.

Gmina Rogowo

Tereny wymagające rewitalizacji umiejscowione są głównie na terenach po byłych PGR i Rolniczych Spółdzielniach Produkcyjnych, np. w miejscowości Złotniki i Grochowiska Księżę - obszar wymaga poprawy wizerunku i zabudowy, termomodernizacji budynków i utwardzenia dróg dla poprawy jakości życia mieszkańców. Ponadto rewitalizacji wymaga miejscowość Grochowiska Szlacheckie, w której występuje zwarta zabudowa, w tym wielorodzinna - obszar wymaga poprawy stanu dróg i zabudowy. Terenem wymagającym przeprowadzenia rewitalizacji jest teren po byłym składowisku buraków cukrowych położony w Rzymie. Teren jest przeznaczony pod zabudowę mieszkaniową jednorodzinną. Potrzebna jest przebudowa drogi powiatowej relacji Rogowo-Rzym-Kowalewo na odcinku ca 8,0 km oraz dróg gminnych o długości ca 4,5 km w obrębie nieruchomości.

Gmina Żnin

W „Programie Rewitalizacji dla Gminy Żnin na lata 2016-2023” jako obszar rewitalizacji wskazano centrum Żnin, wraz z terenem po byłej cukrowni oraz terenami pokolejowymi, a także trzy sołectwa: Jadowniki Rycerskie, Rydlewo i Słębowo. Obszar rewitalizacji na terenach wiejskich oraz

w mieście zajmuje łączną powierzchnię 1693,83 ha (6,76% powierzchni gminy) i jest zamieszkaną przez 3757 osób (15,48% ludności gminy).

Analiza obszaru rewitalizacji wskazuje na występowanie w nim negatywnych zjawisk oraz problemów o znaczeniu społecznym, gospodarczym i przestrzenno-funkcjonalnym. Wśród negatywnych zjawisk i czynników znalazły się: ubóstwo (duża liczba korzystających ze środowiskowej pomocy społecznej), duża liczba osób bezrobotnych, starzenie się społeczeństwa Żnina (duża liczba osób w wieku poprodukcyjnym w liczbie mieszkańców ogółem), niski poziom bezpieczeństwa i porządku publicznego, duża powierzchnia przestrzeni zdegradowanych w centrum Żnina, niska aktywność gospodarcza na podobszarze wiejskim, braki lokalowe Miejskiego Ośrodka Pomocy Społecznej.

Jednocześnie w obszarze rewitalizacji wskazano szereg potencjałów, które w znaczący sposób powinny wpłynąć na pozytywną realizację działań rewitalizacyjnych mających na celu eliminację lub zmniejszenie skali ww. negatywnych zjawisk. Potencjały te stanowią: aktywna społeczność (liczne stowarzyszenia, organizacje pozarządowe, kluby sportowe, koło gospodyń wiejskich, OSP, przedsiębiorcy), placówki oświatowe, obiekty gminne (przedszkole, szkoły, instytucje kultury), świetlica wiejska i opiekuńczo-wychowawcza, mała i średnia przedsiębiorczość zlokalizowana w centrum Żnina, dobre położenie przy budowanej drodze ekspresowej S5 i drodze wojewódzkiej nr 251, obecność terenów inwestycyjnych, walory przyrodnicze i atrakcyjność turystyczna gminy, obiekty służące integracji mieszkańców (grzybki, boisko, place zabaw).

Zaproponowano trzy cele strategiczne będące pochodną wizji, która wyznacza stan docelowy całego procesu rewitalizacji dla obszaru rewitalizacji gminy Żnin. Cele te są następujące:

- cel 1: adaptacja przestrzeni zdegradowanych na terenie miasta Żnin na cele związane z rozwojem gospodarki turystycznej w gminie
- cel 2: poprawa poziomu życia mieszkańców poprzez aktywizację społeczno-gospodarczą gminy
- cel 3: włączenie mieszkańców zagrożonych wykluczeniem społecznym i ich rodzin.

Cel nr 1 zorientowany jest na eliminację lub ograniczenie negatywnych zjawisk w sferze przestrzenno-funkcjonalnej oraz technicznej i polegać będzie przede wszystkim na działaniach umożliwiających adaptację przestrzeni zdegradowanych na cele gospodarcze i społeczne. Dotyczy to zagospodarowania terenów byłej cukrowni, polegającego na rewitalizacji terenów poprzemysłowych w celu utworzenia Parku Industrialnego. W ramach celu 1 przewiduje się realizację działań komplementarnych poprawiających jakość infrastruktury i atrakcyjność Żnina, tj. adaptację parowozowni i jej otoczenia do pełnienia nowej funkcji społeczno-gospodarczej wraz z przebudową torowiska do obiektu „Cukrownia Żnin – Park Industrialny”. Adaptacja parowozowni umożliwi realizację szkoleń, które mają wyposażać osoby bezrobotne i uzależnione od korzystania z pomocy społecznej w niezbędne kompetencje i umiejętności do podjęcia pracy w zrewitalizowanej parowozowni, na kolei oraz przy obsłudze ruchu turystycznego. Dodatkowo, parowozownia będzie miejscem szkolenia i docelowo także pracy w charakterze obsługi części ekspozycyjnej, konferencyjnej oraz warsztatowej. Z kolei przebudowa torowiska do Parku Industrialnego umożliwi przeprowadzenie specjalistycznych szkoleń w jednym kompleksie oraz zwiększy zakres oferowanych usług dla mieszkańców oraz osób wypoczywających w gminie Żnin, zwłaszcza w kompleksie hotelowo-rekreacyjnym na terenie byłej cukrowni.

W zakresie celu nr 2 koncepcja rewitalizacji polegać będzie na realizacji programu rozwoju społeczno-gospodarczego nakierowanego na trwałą zmianę postaw mieszkańców całego obszaru rewitalizacji w zakresie zwiększenia aktywności gospodarczej związanej z przewidywanym zwiększeniem ruchu turystycznego poprzez pobudzanie lokalnej przedsiębiorczości oraz aktywizację osób bezrobotnych i wspieranie uzyskania przez mieszkańców gminy pożądaných w turystyce umiejętności i wykształcenia.

W ramach celu nr 3 działania ukierunkowane będą na zmianę postaw mieszkańców obszaru rewitalizacji w zakresie zwiększenia ich zaangażowania w życie społeczne oraz przeciwdziałanie wykluczeniu społecznemu poprzez adaptację przestrzeni zdegradowanych na potrzeby aktywizacji społecznej, aktywizację dzieci do lat 17 z rodzin korzystających z zasiłku rodzinnego, a także aktywizację seniorów i osób zagrożonych ubóstwem. W sferze infrastrukturalnej zaplanowano realizację takich zadań, jak m.in. adaptacja poddasza Szkoły Podstawowej w Słębowie, remont budynku dawnej szkoły w Jadownikach Rycerskich, przebudowę przystani żeglarskiej Rydlewie, adaptacja pomieszczeń budynku mieszkalnego na Punkt Interwencji Kryzysowej i Punkt Konsultacyjny. Wymienione zadania mają na celu stworzenie warunków umożliwiających przeprowadzenie działań społecznych, jak m.in. utworzenie klubu młodzieżowego w Słębowie i Jadownikach Rycerskich, zajęcia aktywizacyjne dla dzieci i młodzieży z rodzin

zagrożonych wykluczeniem społecznym, utworzenie i prowadzenie Dziennego Domu „Senior+”, program „Opieka 75+”, prowadzenie Punktu Interwencji Kryzysowej i Punktu Konsultacyjnego.

Problemy i potrzeby

Występowanie na terenie ORSG Powiatu Żnińskiego obszarów w stanie kryzysowym z powodu koncentracji negatywnych zjawisk społecznych, w szczególności bezrobocia, ubóstwa, przestępczości i niewystarczającego poziomu uczestnictwa w życiu publicznym i kulturalnym.

1.11 Podsumowanie diagnozy

Problemy rozwojowe ORSG Powiatu Żnińskiego

Poniższa syntetyczna lista problemów została zredagowana na podstawie problemów zdiagnozowanych w ramach analizy poszczególnych sfer (przyroda, gospodarka, edukacja, kultura oświata itd.) tworzących uwarunkowania dla części planistycznej strategii ORSG Powiatu Żnińskiego.

Problemy i potrzeby

Infrastruktura

1. Problemy związane z dużym natężeniem ruchu tranzytowego (zanieczyszczenie powietrza, hałas) generowane wokół drogi krajowej nr 5.
2. Zły stan dróg powiatowych i gminnych - konieczność przeznaczenia dużych środków samorządów na utrzymanie i modernizację sieci dróg.
3. Niewystarczająco rozwinięta sieć dróg rowerowych - obniżających emisję CO₂, poprawiających bezpieczeństwo na drogach i wspierających walory turystyczne powiatu.
4. Niewystarczająco rozwinięta infrastruktura kanalizacji sanitarnej i częściowo sieci wodociągowej.
5. Nadmierny poziom emisyjności i energochłonności obiektów użyteczności publicznej i instalacji komunalnych a także budynków należących do osób prawnych.

Gospodarka i rynek pracy

6. Zagrożenia dla stanu ochrony środowiska naturalnego wynikające z rozwoju sektora turystycznego.
7. Trend spadkowy w zakresie liczby turystów odwiedzających obiekty turystyczne na terenie ORSG.
8. Niewykorzystane zasoby dziedzictwa kulinarnego Pałuk dla rozwoju oferty turystycznej.
9. Niekorzystna sytuacja demograficzna społeczeństwa - udział osób w wieku przedprodukcyjnym i produkcyjnym maleje, a w wieku poprodukcyjnym wzrasta.
10. Wysoki poziom bezrobocia - ustabilizowana na wysokim poziomie stopa bezrobocia, duża liczba bezrobotnych, niski poziom wykształcenia osób bezrobotnych, bardzo duży udział osób młodych wśród osób bezrobotnych, niski udział osób z prawem do zasiłku w grupie osób bezrobotnych, w szczególności na obszarach wiejskich gmin tworzących ORSG.

Edukacja

11. Niż demograficzny, który powoduje zmniejszanie się liczby uczniów w szkołach oraz zmniejszenie liczby uczniów w oddziałach.
12. Niewystarczający poziom jakości edukacji, wynikający z niewystarczającego wsparcia procesów edukacyjnych w szkołach w takich obszarach jak prowadzenie zajęć dodatkowych, dokształcanie nauczycieli, unowocześnienie wyposażenia szkół, systematyczna modernizacja placówek kształcenia zawodowego.
13. Niewystarczające dostosowanie do potrzeb rynku pracy szkół o profilu zawodowym.
14. Niewystarczająca oferta w zakresie opieki na dziećmi w wieku przedszkolnym i wcześniejszym.
15. Braki w zakresie infrastruktury sportowej, konieczność przeprowadzenia remontów i potrzeby w zakresie budowy nowych obiektów.

Kultura

16. Ograniczone możliwości zbudowania atrakcyjnej oferty kulturalnej zgodnie z potrzebami mieszkańców i turystów.

Ochrona zdrowia

17. Słaba dostępność do lekarzy specjalistów oraz opieki paliatywnej i hospicyjnej dla osób przewlekle chorych.

18. Postępująca dekapitalizacja sprzętu i obiektów służby zdrowia - potrzeba dużych nakładów finansowych na modernizację i wymianę wyposażenia, których nie da się pokryć ze środków pochodzących z kontraktu.

Pomoc społeczna

19. Występowanie na terenie ORSG Powiatu Żnińskiego obszarów w stanie kryzysowym z powodu koncentracji negatywnych zjawisk społecznych, w szczególności bezrobocia, ubóstwa, przestępczości i niewystarczającego poziomu uczestnictwa w życiu publicznym i kulturalnym.
20. Rosnące zapotrzebowanie na usługi dla starszych grup wiekowych takie jak usługi medyczne, opiekuńcze, co spowoduje wzrost wydatków na opiekę zdrowotną i opiekę społeczną spowodowane niższym demograficznym i starzeniem się społeczeństwa.
21. Rosnąca skala problemów w obszarze uzależnień, wykluczenia społecznego i patologii społecznych.
22. Rosnące potrzeby w zakresie do opieki nad osobami starszymi, niepełnosprawnymi i zależnymi. Brak usług o charakterze niestacjonarnym.

Potencjały rozwojowe ORSG Powiatu Żnińskiego

Przyroda, przestrzeń i infrastruktura

1. Teren powiatu posiada wiele walorów naturalnych (jeziora, gleby, lasy, kopaliny) umożliwiających jednoczesny rozwój przemysłu, rolnictwa, leśnictwa, rybactwa, rekreacji i turystyki.
2. Centralne położenie stolicy powiatu – Żnina oraz równomierne rozmieszczenie miejscowości będących siedzibą samorządów gminnych oraz ośrodków obsługi mieszkańców i rolnictwa stwarzają dogodne warunki rozwoju infrastruktury oraz usług.
3. Korzystne położenie przy drodze krajowej nr 5, zapewniające dogodne połączenie z Bydgoszczą, Gnieznem i Poznaniem.

Gospodarka

4. Wielofunkcyjny charakter powiatu - pod względem działalności gospodarczych koncentruje się w nim jednocześnie przemysł, turystyka oraz rolnictwo; znaczący udział przedsiębiorstw o charakterze przetwórczo – przemysłowym.
5. Korzystne trendy w gospodarce terenu ORSG - stosunkowo wysoka wartość wskaźnika określającego przedsiębiorczość mieszkańców, rosnąca liczba spółek handlowych, wzrost liczby spółek z udziałem kapitału zagranicznego.
6. Funkcjonowanie na terenie Gminy Barcin Pomorskiej Specjalnej Strefy Ekonomicznej o całkowitej powierzchni 100 ha.
7. Korzystna struktura agrarna i dość dobre wskaźniki rolniczej przestrzeni produkcyjnej sprzyjające rozwojowi produkcji rolnej.
8. Korzystne położenie w szeroko rozwiniętej sieci komunikacyjnej, której ważnym elementem jest droga krajowa nr 5 (E 251). Dobrze rozwinięta sieć dróg wojewódzkich i powiatowych.
9. Atrakcyjność turystyczna terenu ORSG, na którą składają się znaczące walory przyrodniczo-krajobrazowe, bogactwo kulturowe regionu oraz położenie na Szlaku Piastowskim.
10. Liczne zabytki i obiekty kulturowe o znaczeniu regionalnym i ponadregionalnym – wyjątkowe w skali kraju - Muzeum Archeologiczne w Biskupinie, Muzeum Kolei Wąskotorowej w Wenecji.

Usługi społeczne

11. Potencjał rozwojowy szkół ponadgimnazjalnych.

12. Szeroki, wykraczający poza ramy szpitala powiatowego, zakres świadczeń opieki zdrowotnej, wysoko wykwalifikowaną kadre.
13. Szanse na rozwój z uwagi na dobrą lokalizację szpitala pozwalającą na pozyskiwanie niezbędnych funduszy inwestycyjnych.
14. Liczne, dobrze działające instytucje kultury (domy kultury, biblioteki, świetlice).

Trendy rozwojowe i możliwości rozwoju ORSG Powiatu Żnińskiego

Trendy rozwojowe na terenie ORSG Powiatu Żnińskiego są bezpośrednio związane z obecnym wielofunkcyjnym charakterem gospodarki Obszaru. Z uwagi na posiadane walory naturalne rozwój będzie się koncentrował wokół kilku kierunków w zależności od umiejscowienia lokalnych zasobów.

Gmina Barcin posiadająca zasoby naturalne niezbędne do produkcji cementu i wyrobów pochodnych będzie ośrodkiem rozwoju działalności przemysłowej w tym sektorze – zwłaszcza w ramach Pomorskiej Specjalnej Strefy Ekonomicznej.

Można zakładać, że poza terenem gminy Barcin, centralnie położone miasto Żnin będzie nadal głównym ośrodkiem działalności usługowej, przemysłowej i handlowej. W tym zakresie bardzo korzystnym czynnikiem prorozwojowym będzie budowa drogi S5.

W centralnej i południowej części obszaru, w oparciu o dobre gleby, będzie nadal intensywnie rozwijało się rolnictwo, w szczególności uprawa roślin przemysłowych i produkcja trzody chlewnej.

Duże szanse na wzrost ma sektor turystyczny, bazujący na wysokich walorach przyrodniczych, krajobrazowych i historyczno-kulturowych. ORSG Powiatu Żnińskiego ma liczne i zróżnicowane walory dla rozwoju turystyki w różnych jej formach - zarówno aktywnej jak i pobytowej czy krajoznawczej oraz agroturystyki. Liczne zbiorniki wodne stanowią doskonałą bazę do rozwoju sportów wodnych. Wyjątkowe w skali kraju są obiekty kulturowe o znaczeniu regionalnym i ponadregionalnym – zwłaszcza Muzeum Archeologiczne w Biskupinie i Muzeum Kolei Wąskotorowej w Wenecji. Duże możliwości rozwojowe stwarza też położenie na trasie atrakcyjnych szlaków turystycznych o znaczeniu ogólnopolskim - na Szlaku Piastowskim.

Sfera usług społecznych będzie się rozwijać w oparciu o już posiadany potencjał infrastrukturalny. Posiadane obiekty oświaty, służby zdrowia i pomocy społecznej wymagają inwestycji głównie w zakresie remontów i uzupełnienia wyposażenia oraz rozwoju na ich bazie szerszej oferty usług dla ludności.

2. TERYTORIALNY WYMIAR WSPARCIA

Powiat Żniński jest przeciętnym pod względem powierzchni i liczby ludności powiatem ziemskim województwa. Wśród 5 gmin wchodzących w skład ORSG, 3 to gminy miejsko-wiejskie. Dużą zaletą istniejącej sieci osadniczej jest centralne położenie stolicy powiatu tj. miasta Żnin. Dzięki temu nie występują znaczące różnicowania w dostępności usług świadczonych na poziomie powiatowym. Powiat ma charakter zdecydowanie rolniczo-przemysłowy z silnie rozwiniętym sektorem turystycznym.

Kolejny czynnik prowadzący do różnicowania warunków rozwojowych poszczególnych gmin to położenie w stosunku do nowej arterii komunikacyjnej jaką jest budowana droga szybkiego ruchu S5. Przebiega ona centralnie przez teren ORSG i będzie korzystnie oddziaływać głównie na tereny położone w jej bezpośrednim sąsiedztwie.

Z uwagi na walory kulturowe znacząco wyróżnia się miasto Żnin, atrakcyjne pod względem turystyki krajoznawczej i obszar sąsiedniej gminy Gąsawa, w której największą atrakcją jest Muzeum Archeologiczne w Biskupinie. Żnin jest głównym miejscem działań dla promowania przedsiębiorczości z uwagi na to, że skupia kluczowy potencjał gospodarczy powiatu. Jednakże teren gmin wiejskich powinien stać się miejscem podejmowania działań na rzecz przedsiębiorczości w branży przetwórstwa rolno-spożywczego oraz usług. Gminy posiadające walory przyrodnicze (jeziora i lasy) powinny być obszarem aktywizacji działalności w zakresie usług turystycznych w szczególności agroturystyki. Dotyczy to głównie obszaru Gminy Gąsawa i Żnin.

Z uwagi na znaczne braki w infrastrukturze wodno-kanalizacyjnej na terenie gmin Gąsawa, Janowiec Wielkopolski i Rogowo, istnieje potrzeba realizacji przez samorzady inwestycji w tym zakresie.

W zakresie rozwijania opieki przedszkolnej wskaźniki dla Gminy Gąsawa i Rogowo pozwalają stwierdzić, że konieczne jest wsparcie działań samorządów w tym zakresie na terenie tych gmin.

Dalszy harmonijny rozwój miast na terenie ORSG wymaga podjęcia szeregu działań z zakresu rewitalizacji społecznej i infrastrukturalnej – dotyczy to Żnina i Barcina, które zidentyfikowały konkretne obszary wymagające interwencji.

Gorsze wskaźniki dla obszaru wiejskiego nie mogą być podstawą różnicowania podstawowych działań w obszarze edukacji, dostępu do kultury czy opieki medycznej, ponieważ usługi w tym zakresie kierowane są do ogółu mieszkańców i nie jest racjonalne ich dzielenie na mniejsze jednostki.

Można jedynie sformułować ogólne wskazanie, co do koncentracji działań w zakresie poprawy jakości nauczania na poziomie podstawowym i gimnazjalnym, które stanowi bazę do dalszych etapów edukacji. Działania w wymiarze powiatowym w dziedzinie edukacji zawodowej, pomocy społecznej i aktywność urzędu pracy mają zasadnicze znaczenie dla sytuacji we wszystkich gminach tworzących ORSG.

Główne wspólne przedsięwzięcia rozwojowe dotyczące całego obszaru ORSG, integrujące działania powiatu i gmin dotyczą:

- polityki wspierania rozwoju gospodarczego i tworzenia nowych miejsc pracy, w szczególności rozwoju turystyki,
- modernizacji systemu oświaty w szczególności szkolnictwa ponadgimnazjalnego (w tym zawodowego),
- rozwoju systemu komunikacji, w szczególności budowy spójnego systemu dróg -rowerowych.

3. CELE ROZWOJOWE

3.1 Cele rozwojowe strategii ORSG Powiatu Żnińskiego

W trakcie prac nad strategią przyjęto 4 cele strategiczne dla ORSG Powiatu Żnińskiego. Celom strategicznym przyporządkowane cele operacyjne pełniące rolę priorytetów inwestycyjnych.

Cel strategiczny nr I. Harmonijny rozwój gospodarczy z centralnym ośrodkiem w Żninie

- I.1. Wspieranie inwestycji i przedsiębiorczości kreującej nowe miejsca pracy
- I.2. Ograniczenie skali niekorzystnych zjawisk demograficznych
- I.3. Poprawa konkurencyjności oferty turystyczno-rekreacyjnej i rozwój infrastruktury wspierającej sektor turystyczny
- I.4. Wspieranie produkcji, dystrybucji i promocji tradycyjnych i lokalnych produktów żywnościowych

Cel strategiczny nr II. Rozwój infrastruktury technicznej i ochrona walorów środowiska naturalnego

- II.1. Ograniczenie wpływu działalności turystycznej na stan środowiska naturalnego w szczególności jezior i rzek
- II.2. Modernizacja i budowa obiektów i instalacji publicznych w ramach gospodarki niskoemisyjnej i rozwój systemów OZE
- II.3. Rozbudowa i dostosowanie składników infrastruktury technicznej do wymaganych standardów i potrzeb mieszkańców

Cel strategiczny nr III. Zapewnienie mieszkańcom wysokiej jakości usług społecznych

- III.1. Poprawa stanu edukacji wszystkich poziomów - w szczególności szkolnictwa zawodowego
- III.2. Dostosowanie oferty opieki nad dziećmi do potrzeb mieszkańców
- III.3. Profilaktyka zdrowotna i poprawa stanu opieki medycznej
- III.4. Rozwój atrakcyjnej oferty kulturalnej dla turystów i mieszkańców ORSG

Cel strategiczny nr IV. Zapobieganie i ograniczenie skutków negatywnych zjawisk społecznych

- IV.1. Ograniczanie skali i skutków bezrobocia
- IV.2. Zapobieganie i łagodzenie skutków wykluczenia społecznego

3.2 Spójność strategii z dokumentami o charakterze strategicznym w otoczeniu ORSG Powiatu Żnińskiego

Spójność Strategii ORSG Powiatu Żnińskiego z dokumentami strategicznymi szczebla wspólnotowego.

Dokument strategiczny szczebla wspólnotowego	Założenia dokumentu, z którym spójne są cele Strategii ORSG Powiatu Żnińskiego
<p>Strategia Europa 2020</p>	<p>Strategia ORSG Powiatu Żnińskiego wykazuje spójność z dwoma z trzech priorytetów Strategii Europa 2020:</p> <ul style="list-style-type: none"> - Wzrost zrównoważony – transformacja w kierunku gospodarki niskoemisyjnej, efektywnej korzystającej z zasobów i konkurencyjnej; - Wzrost sprzyjający włączeniu społecznemu – czyli wspieranie gospodarki charakteryzującej się wysokim poziomem zatrudnienia i zapewniającej spójność gospodarczą, społeczną i terytorialną. <p>W celu realizacji priorytetów zdefiniowano siedem inicjatyw przewodnich, które stanowią instrumenty realizacji celów strategii „EUROPA 2020”. Strategia ORSG Powiatu Żnińskiego jest zgodna z następującymi inicjatywami:</p> <ul style="list-style-type: none"> - cel strategiczny nr III. Zapewnienie mieszkańcom wysokiej jakości usług społecznych (cel operacyjny: III.1. Poprawa stanu edukacji wszystkich poziomów – w szczególności szkolnictwa zawodowego) jest spójny z inicjatywą: Mobilna młodzież (działania na rzecz poprawy wyników systemu kształcenia oraz ułatwiania młodzieży wejścia na rynek pracy); - cel strategiczny nr II. Rozwój infrastruktury technicznej i ochrona walorów środowiska naturalnego (cel operacyjny: II.2. Modernizacja obiektów i instalacji publicznych w ramach gospodarki niskoemisyjnej i rozwój systemów OZE) jest spójny z inicjatywą: Europa efektywnie korzystająca z zasobów (działania na rzecz uniezależnienia wzrostu gospodarczego od wykorzystania zasobów oraz transformacji w kierunku gospodarki niskoemisyjnej w większym stopniu wykorzystującej potencjał, jaki dają odnawialne źródła energii); - cel strategiczny I. Harmonijny rozwój gospodarczy z ośrodkiem w Żninie (cel operacyjny I.3. Stworzenie systemu współpracy z sektorem gospodarczym i wspieranie sektora małej przedsiębiorczości) jest spójny z inicjatywą: Polityka przemysłowa w erze globalizacji (działania na rzecz poprawy otoczenia biznesowego oraz wspierania rozwoju silnej i zrównoważonej bazy przemysłowej, przygotowanej do konkurencyjności na rynkach światowych); - cel strategiczny nr III. Zapewnienie mieszkańcom wysokiej jakości usług społecznych (cel operacyjny: III.1. Poprawa stanu edukacji wszystkich poziomów – w szczególności szkolnictwa zawodowego) jest spójny z inicjatywą: Program na rzecz nowych umiejętności i zatrudnienia (działania na rzecz modernizacji rynku pracy i wzmocnienia pozycji obywateli poprzez rozwój kwalifikacji przez całe życie w celu zwiększenia współczynnika aktywności zawodowej i lepszego dopasowania podaży do popytu na rynku pracy); - cel strategiczny IV. Zapobieganie i ograniczenie skutków negatywnych zjawisk społecznych (cel operacyjny: IV.2. Zapobieganie i łagodzenie skutków wykluczenia społecznego) jest spójny z inicjatywą: Europejski program walki z ubóstwem (działania na rzecz spójności społecznej i terytorialnej, tak aby korzyści płynące ze wzrostu gospodarczego i zatrudnienia były szeroko dostępne, a osoby ubogie i wykluczone społecznie mogły żyć godnie i aktywnie uczestniczyć w życiu społecznym).
<p>Agenda Terytorialna Unii Europejskiej</p>	<p>Do realizacji strategii Agendy Terytorialnej UE może przyczynić się sześć priorytetów terytorialnych dla UE, z trzema z nich zgodność wykazuje Strategia ORSG Powiatu Inowrocławskiego, tj. :</p> <ul style="list-style-type: none"> - cel strategiczny nr I. Harmonijny rozwój gospodarczy z centralnym ośrodkiem w Żninie (cel operacyjny I.6. Wspieranie produkcji, dystrybucji i promocji lokalnych produktów żywnościowych) jest spójny z priorytetem 4. Zapewnienie globalnej konkurencyjności regionów w oparciu o silne gospodarki lokalne; - cel strategiczny II. Rozwój infrastruktury technicznej i ochrona walorów środowiska naturalnego (cel operacyjny: II.3. Rozbudowa i dostosowanie

	<p>składników infrastruktury technicznej do wymaganych standardów i potrzeb mieszkańców) jest spójny z Priorytetem 5.</p> <p>Usprawnienie powiązań terytorialnych na rzecz obywateli, społeczności i przedsiębiorstw;</p> <p>- cel strategiczny II. Rozwój infrastruktury technicznej i ochrona walorów środowiska naturalnego (cel operacyjny: II.1. Ograniczenie zanieczyszczenia środowiska naturalnego (w szczególności jezior) jest spójny z Priorytetem 6.</p> <p>Zarządzanie i budowanie powiązań między ekologicznymi, krajobrazowymi i kulturowymi walorami regionów.</p>
--	--

Źródło: opracowanie własne

Spójność Strategii ORSG Powiatu Żnińskiego z dokumentami strategicznymi szczebla krajowego.

Dokument strategiczny szczebla krajowego	Założenia dokumentu, z którym spójne są cele Strategii ORSG Powiatu Żnińskiego
Długookresowa Strategia Rozwoju Kraju 2030 Trzecia fala nowoczesności	<p>Długookresowa Strategia Rozwoju Kraju zakłada, że w roku 2030 polska gospodarka stanie się gospodarką konkurencyjną i innowacyjną. W osiągnięciu takiego stanu ma pomóc realizacja jedenastu celów strategicznych określonych w dokumencie.</p> <p>Strategia ORSG Powiatu Żnińskiego wykazuje spójność z następującymi celami Długookresowej Strategii Rozwoju Kraju:</p> <ul style="list-style-type: none"> - cel strategiczny nr III. Zapewnienie mieszkańcom wysokiej jakości usług społecznych (cel operacyjny III.1. Poprawa stanu edukacji wszystkich poziomów – w szczególności szkolnictwa zawodowego) wpisuje się w cel 3 - Poprawa dostępności i jakości edukacji na wszystkich etapach oraz podniesienie konkurencyjności nauki; - cel strategiczny nr I. Harmonijny rozwój gospodarczy z centralnym ośrodkiem w Żninie (cel operacyjny I.3. Stworzenie systemu współpracy z sektorem gospodarczym i wspieranie sektora małej przedsiębiorczości) wpisuje się w cel 4 - Wzrost wydajności i konkurencyjności gospodarki; - cel strategiczny IV. Zapobieganie i ograniczenie skutków negatywnych zjawisk społecznych (cel operacyjny IV.1. Ograniczanie skali i skutków bezrobocia oraz cel operacyjny IV.2. Zapobieganie i łagodzenie skutków wykluczenia społecznego) wpisuje się w cel 6 – Rozwój kapitału ludzkiego poprzez wzrost zatrudnienia i stworzenie „workfare state”; - cel strategii III. Zapewnienie mieszkańcom wysokiej jakości usług społecznych (dwa cele operacyjne: III.2. Dostosowanie oferty edukacyjnej do potrzeb mieszkańców oraz III.3. Profilaktyka zdrowotna i poprawa stanu opieki medycznej) wpisuje się w cel 6 - Rozwój kapitału ludzkiego poprzez wzrost zatrudnienia i stworzenie „workfare state”; - cel strategiczny II. Rozwój infrastruktury technicznej i ochrona walorów środowiska naturalnego (dwa cele operacyjne: II.1. Ograniczenie zanieczyszczenia środowiska naturalnego (w szczególności jezior) oraz II.2. Modernizacja obiektów i instalacji publicznych w ramach gospodarki niskoemisyjnej i rozwój systemów OZE) wpisuje się w cel 7 - Zapewnienie bezpieczeństwa energetycznego oraz ochrona i poprawa stanu środowiska; - dwa cele strategiczne, tj. II. Rozwój infrastruktury technicznej i ochrona walorów środowiska naturalnego (cel operacyjny: II.3. Rozbudowa i dostosowanie składników infrastruktury technicznej do wymaganych standardów i potrzeb mieszkańców) oraz cel III. Zapewnienie mieszkańcom wysokiej jakości usług społecznych (cel operacyjny III.4. Rozwój bazy i oferty w zakresie kultury, sportu i rekreacji) są spójne z celem 8 – Wzmocnienie mechanizmów terytorialnego równoważenia rozwoju dla rozwijania i pełnego wykorzystania potencjałów regionalnych; - cel strategiczny I. Harmonijny rozwój gospodarczy z centralnym ośrodkiem w Żninie (cel operacyjny: I.2. Wsparcie liderów i organizacji pozarządowych – wzmocnienie kapitału społecznego) wpisuje się w cel 11. Wzrost społecznego kapitału rozwoju.
Strategia Rozwoju Kraju 2020 Aktywne społeczeństwo	<p>W Strategii Rozwoju Kraju 2020 określono obszary interwencji. Strategia ORSG Powiatu Żnińskiego wpisuje się w trzy obszary strategiczne i wykazuje spójność z następującymi celami:</p>

<p>Konkurencyjna gospodarka Sprawne państwo</p>	<p>- cele strategiczne: I Harmonijny rozwój gospodarczy z centralnym ośrodkiem w Żninie i cel III. Zapewnienie mieszkańcom wysokiej jakości usług społecznych są spójne z celem I.3. Wzmocnienie warunków sprzyjających realizacji indywidualnych potrzeb i aktywności obywatela (obszar strategiczny I. Sprawne i efektywne państwo);</p> <p>- cele strategiczne: III. Zapewnienie mieszkańcom wysokiej jakości usług społecznych oraz cel IV. Zapobieganie i ograniczenie skutków negatywnych zjawisk społecznych są spójne z celem II.4. Rozwój kapitału ludzkiego (Obszar strategiczny II. Konkurencyjna gospodarka);</p> <p>- II cel strategiczny, tj. Rozwój infrastruktury technicznej i ochrona walorów środowiska naturalnego jest spójny z celem II.6. Bezpieczeństwo energetyczne i środowisko (Obszar strategiczny II. Konkurencyjna gospodarka);</p> <p>- dwa cele strategiczne: III. Zapewnienie mieszkańcom wysokiej jakości usług społecznych oraz IV. Zapobieganie i ograniczenie skutków negatywnych zjawisk społecznych są spójne z celami: III.1. Integracja społeczna, III.2. Zapewnienie dostępu i określonych standardów usług publicznych oraz III.3. Wzmocnienie mechanizmów terytorialnego równoważenia rozwoju oraz integracja przestrzenna dla rozwijania i pełnego wykorzystania potencjałów regionalnych.</p>
<p>Krajowa Strategia Rozwoju Regionalnego 2010-2020 Regiony Miasta Obszary wiejskie</p>	<p>Celem strategicznym KSRR jest efektywne wykorzystanie specyficznych regionalnych i innych terytorialnych potencjałów rozwojowych dla osiągnięcia celów rozwojowych kraju – wzrostu, zatrudnienia i spójności w horyzoncie długookresowym. Strategia ORSG wpisuje się w następujące cele strategiczne:</p> <p>- dwa cele strategiczne: II. Rozwój infrastruktury technicznej i ochrona walorów środowiska naturalnego oraz III. Zapewnienie mieszkańcom wysokiej jakości usług społecznych są spójne z celem 1 - Wspomaganie wzrostu konkurencyjności regionów;</p> <p>- cztery cele strategiczne, tj. I. Harmonijny rozwój gospodarczy z centralnym ośrodkiem w Żninie, II. Rozwój infrastruktury technicznej i ochrona walorów środowiska naturalnego, III. Zapewnienie mieszkańcom wysokiej jakości Usług społecznych oraz IV. Zapobieganie i ograniczenie skutków negatywnych zjawisk społecznych są spójne z celem 2 - Budowanie spójności terytorialnej i przeciwdziałanie marginalizacji obszarów problemowych.</p>
<p>Koncepcja Przestrzennego Zagospodarowania Kraju 2030</p>	<p>Celem strategicznym polityki przestrzennego zagospodarowania kraju jest efektywne wykorzystanie przestrzeni kraju i jej terytorialnie zróżnicowanych potencjałów rozwojowych dla osiągania ogólnych celów rozwojowych – konkurencyjności, zwiększenia zatrudnienia, sprawności funkcjonowania państwa oraz spójności w wymiarze społecznym, gospodarczym i terytorialnym w długim okresie. Strategia ORSG wpisuje się w dwa cele polityki przestrzennego zagospodarowania kraju:</p> <p>- cel strategiczny II, tj. Rozwój infrastruktury technicznej i ochrona walorów środowiska naturalnego jest spójny z celem 4 - Kształtowanie struktur przestrzennych wspierających osiągnięcie i utrzymanie wysokiej jakości środowiska przyrodniczego i walorów krajobrazowych Polski;</p> <p>- cel strategiczny II, tj. Rozwój infrastruktury technicznej i ochrona walorów środowiska naturalnego jest spójny z celem 5 - Zwiększenie odporności struktury przestrzennej na zagrożenia naturalne i utratę bezpieczeństwa energetycznego oraz kształtowanie struktur przestrzennych wspierających zdolności obronne państwa.</p>
<p>Krajowa Polityka Miejska</p>	<p>Celem strategicznym krajowej polityki miejskiej jest wzmocnienie zdolności miast i obszarów zurbanizowanych do kreowania zrównoważonego rozwoju i tworzenia miejsc pracy oraz poprawa jakości życia mieszkańców.</p> <p>Strategia ORSG Powiatu Żnińskiego jest zgodna z następującymi celami szczegółowymi Krajowej Polityki Miejskiej:</p> <p>- trzy cele strategiczne: II. Rozwój infrastruktury technicznej i ochrona walorów środowiska naturalnego, III. Zapewnienie mieszkańcom wysokiej jakości usług społecznych oraz IV. Zapobieganie i ograniczenie skutków negatywnych zjawisk społecznych są spójne z celem 1: Poprawa konkurencyjności i zdolności głównych ośrodków miejskich do kreowania rozwoju, wzrostu i zatrudnienia;</p> <p>- trzy cele strategii: II. Rozwój infrastruktury technicznej i ochrona walorów środowiska naturalnego, III. Zapewnienie mieszkańcom wysokiej jakości usług społecznych oraz IV. Zapobieganie i ograniczenie skutków negatywnych zjawisk społecznych są spójne z celem 2. Wspomaganie rozwoju subregionalnych i lokalnych ośrodków miejskich, przede wszystkim na obszarach problemowych</p>

	<p>polityki regionalnej (w tym na obszarach wiejskich) poprzez wzmacnianie ich funkcji oraz przeciwdziałanie ich upadkowi ekonomicznemu;</p> <ul style="list-style-type: none"> - cel strategiczny III - Zapewnienie mieszkańcom wysokiej jakości usług społecznych oraz cel IV – Zapobieganie i ograniczenie skutków negatywnych zjawisk społecznych są spójne z celem 3. <p>Odbudowa zdolności do rozwoju poprzez rewitalizację zdegradowanych społecznie, ekonomicznie i fizycznie obszarów miejskich.</p>
--	--

Źródło: opracowanie własne

Spójność Strategii ORSG Powiatu Żnińskiego z dokumentami strategicznymi szczebla regionalnego.

Dokument strategiczny szczebla regionalnego	Założenia dokumentu, z którym spójne są cele Strategii ORSG Powiatu Żnińskiego
<p>Strategia Rozwoju Województwa Kujawsko-Pomorskiego do roku 2020 – Plan modernizacji 2020+</p>	<p>Strategia ORSG Powiatu Żnińskiego przyczynia się do realizacji czterech Priorytetowych Obszarów Strategii Rozwoju Województwa, tj.</p> <ul style="list-style-type: none"> - Konkurencyjna gospodarka, - Modernizacja przestrzenna wsi i miast, - Silna metropolia, - Nowoczesne społeczeństwo. <p>Priorytety rozwoju województwa do roku 2020 realizowane są za pomocą ośmiu celów strategicznych. Cele Strategii ORSG Powiatu Żnińskiego korespondują z sześcioma celami strategicznymi:</p> <ul style="list-style-type: none"> - cel strategiczny IV. Zapobieganie i ograniczenie skutków negatywnych zjawisk społecznych (cel operacyjny IV.1. Ograniczanie skali i skutków bezrobocia) jest zgodny z celem strategicznym: Gospodarka i miejsca pracy poprzez tworzenie miejsc pracy i generowanie dochodów mieszkańców, dostosowanie poziomu wykształcenia i kwalifikacji do potrzeb rynku pracy oraz rozwój przedsiębiorczości; - cel strategiczny nr II. Rozwój infrastruktury technicznej i ochrona walorów środowiska naturalnego (cel operacyjny: II.3. Rozbudowa i dostosowanie składników infrastruktury technicznej do wymaganych standardów i potrzeb mieszkańców) jest zgodny z celem strategicznym: Gospodarka i miejsca pracy poprzez rozwój infrastruktury technicznej niezbędnej dla potrzeb rozwoju gospodarczego; - cel strategiczny nr I. Harmonijny rozwój gospodarczy z centralnym ośrodkiem w Żninie (cel operacyjny: I.5. Rozwój infrastruktury i oferty turystycznej oraz wypromowanie wspólnej marki „PAŁUKI”) jest zgodny z celem strategicznym: Gospodarka i miejsca pracy poprzez wykorzystanie do celów aktywizacji gospodarczej potencjału endogenicznego jakim jest turystyka; - cel strategiczny nr II. Rozwój infrastruktury technicznej i ochrona walorów środowiska naturalnego (cel operacyjny: II.3. Rozbudowa i dostosowanie składników infrastruktury technicznej do wymaganych standardów i potrzeb mieszkańców) jest zgodny z celem strategicznym: Dostępność i spójność poprzez rozwój sieci drogowych o podstawowym znaczeniu dla spójności wewnętrznej województwa oraz tworzenie warunków dla budowy i modernizacji dróg lokalnych; - cel strategiczny nr IV. Zapobieganie i ograniczenie skutków negatywnych zjawisk społecznych (cel operacyjny IV.2. Zapobieganie i łagodzenie skutków wykluczenia społecznego) jest zgodny z celem strategicznym Aktywne społeczeństwo i sprawne usługi poprzez realizację programów na rzecz integracji środowisk wykluczonych i zagrożonych wykluczeniem społecznym, tworzenie warunków rozwoju społecznego osób niepełnosprawnych, przewlekle chorych i niesamodzielnych oraz przez rozwój form opieki dla realizacji potrzeb starzejącego się społeczeństwa i ludności niesamodzielnej; - cel strategiczny I. Harmonijny rozwój gospodarczy z centralnym ośrodkiem w Żninie jest zgodny z celem strategicznym: Aktywne społeczeństwo i sprawne usługi poprzez kreowanie lokalnych liderów w dziedzinie społecznej i gospodarczej; - cel strategiczny nr III. Zapewnienie mieszkańcom wysokiej jakości usług społecznych (cel operacyjny III.1 Poprawa stanu edukacji wszystkich poziomów – w szczególności szkolnictwa zawodowego) jest zgodny z celem strategicznym: Aktywne społeczeństwo i sprawne usługi poprzez zapewnienie wysokiego poziomu nauczania na wszystkich poziomach edukacji i wysokiego standardu bazy oświatowej oraz rozwój szkolnictwa zawodowego i edukacji przedszkolnej; - cel strategiczny nr III. Zapewnienie mieszkańcom wysokiej jakości usług społecznych (cel operacyjny III.3. Profilaktyka zdrowotna i poprawa stanu opieki medycznej) jest

	<p>zgodny z celem strategicznym: Aktywne społeczeństwo i sprawne usługi poprzez rozwój wszechstronnej i powszechnie dostępnej opieki zdrowotnej, zwłaszcza prowadzonej w środowisku domowym oraz rozwój profilaktyki zdrowotnej i promocji zdrowia;</p> <p>- cel strategiczny I. Harmonijny rozwój gospodarczy z centralnym ośrodkiem w Żninie (cel operacyjny: I.3. Wspieranie produkcji, dystrybucji i promocji lokalnych produktów żywnościowych) jest zgodny z celem strategicznym: Nowoczesny sektor rolno-spożywczy poprzez promocję regionalnych produktów żywnościowych (opracowanie i wdrożenie znaku towarowego dla żywności wyprodukowanej na terenie województwa oraz przeprowadzenie kampanii promocyjnej regionalnej żywności);</p> <p>- cel strategiczny I. Harmonijny rozwój gospodarczy z centralnym ośrodkiem w Żninie jest zgodny z celem strategicznym Sprawne zarządzanie poprzez rozwój organizacji pozarządowych;</p> <p>- cel strategiczny nr II. Rozwój infrastruktury technicznej i ochrona walorów środowiska naturalnego jest zgodny z celem strategicznym: Sprawne zarządzanie poprzez poprawę jakości i ochronę wód powierzchniowych i podziemnych oraz rekultywację i renaturyzację jezior;</p> <p>- cel strategiczny nr III. Zapewnienie mieszkańcom wysokiej jakości usług społecznych (cel operacyjny III.4. Rozwój bazy i oferty w zakresie kultury) jest zgodny z celem strategicznym: Tożsamość i dziedzictwo poprzez zachowanie i promocję dziedzictwa kulturowego i przyrodniczego regionu.</p>
<p>Regionalna Strategia Innowacji Województwa Kujawsko-Pomorskiego na lata 2014-2020</p>	<p>Strategia ORSG Powiatu Żnińskiego przyczynia się do realizacji celów strategicznych Regionalnej Strategii Innowacji Województwa Kujawsko – Pomorskiego między innymi przez:</p> <p>- cel strategiczny III. Zapewnienie mieszkańcom wysokiej jakości usług społecznych (cel operacyjny III.1. Poprawa stanu edukacji wszystkich poziomów – w szczególności szkolnictwa zawodowego) jest zgodny z celem strategicznym I – Ukształtowanie innowacyjnych i kreatywnych postaw społeczności regionu (cel operacyjny I.1 Rozwój innowacyjnej edukacji, działanie: Wprowadzenie innowacyjnego szkolnictwa zawodowego);</p> <p>- cel strategiczny I. Harmonijny rozwój gospodarczy z centralnym ośrodkiem w Żninie (cel operacyjny I.3. Stworzenie systemu współpracy z sektorem gospodarczym i wspieranie sektora małej przedsiębiorczości) jest zgodny z celem strategicznym III. Ukształtowanie regionalnej gospodarki opartej na nowoczesności (cel operacyjny III.1. Rozwój innowacyjności i powiązań sieciowych przedsiębiorstw).</p>
<p>Założenia polityki terytorialnej województwa kujawsko-pomorskiego na lata 2014-2020</p>	<p>Polityka terytorialna województwa kujawsko-pomorskiego oparta jest na zintegrowanym podejściu do rozwoju społeczno –gospodarczego z uwzględnieniem relacji funkcjonalno-przestrzennych danego obszaru. Jedną z możliwych form realizacji polityki terytorialnej jest ORSG obejmujący terytorium wyznaczone granicami powiatu ziemskiego. Strategia ORSG Powiatu Żnińskiego wykazuje zgodność z Załoženiami polityki terytorialnej województwa kujawsko – pomorskiego na lata 2014 – 2020.</p>
<p>Regionalny Program Operacyjny Województwa Kujawsko-Pomorskiego na lata 2014-2020</p>	<p>Strategia ORSG Powiatu Żnińskiego przyczynia się do realizacji poszczególnych Priorytetowych Obszarów RPO między innymi przez:</p> <p>- cel Strategiczny II. Rozwój infrastruktury technicznej i ochrona walorów środowiska naturalnego jest zgodny z Osią Priorytetową 3 – Efektywność energetyczna i gospodarka niskoemisyjna w regionie (cel tematyczny 4 - Wspieranie przejścia na gospodarkę niskoemisyjną we wszystkich sektorach; priorytet inwestycyjny 4c - Wspieranie efektywności energetycznej, inteligentnego zarządzania energią i wykorzystania odnawialnych źródeł energii, w budynkach publicznych i w sektorze mieszkaniowym);</p> <p>- cel strategiczny II. Rozwój infrastruktury technicznej i ochrona walorów środowiska naturalnego zgodny z Osią Priorytetową 4 – Region przyjazny środowisku (cel tematyczny 6 – Zachowanie i ochrona środowiska naturalnego oraz wspieranie efektywnego gospodarowania zasobami);</p> <p>- dwa cele strategiczne, tj. III. Zapewnienie mieszkańcom wysokiej jakości usług społecznych oraz IV. Zapobieganie i ograniczenie skutków negatywnych zjawisk społecznych są zgodne z Osią Priorytetową 6 – Solidarne społeczeństwo i konkurencyjne kadry (cel tematyczny 9 – Promowanie włączenia społecznego, walka z ubóstwem i wszelką dyskryminacją oraz cel tematyczny 10 - Inwestowanie w kształcenie, szkolenie oraz szkolenie zawodowe na rzecz zdobywania umiejętności i uczenia się przez całe życie);</p>

	<ul style="list-style-type: none"> - cel Strategiczny IV. Zapobieganie i ograniczenie skutków negatywnych zjawisk społecznych jest zgodny z Osią Priorytetową 7 - Rozwój lokalny kierowany przez społeczność (cel tematyczny 9 – Promowanie włączenia społecznego i walka z ubóstwem i wszelką dyskryminacją); - cel Strategiczny III. Zapewnienie mieszkańcom wysokiej jakości usług społecznych jest zgodny z Osią Priorytetową 8 – Aktywni na rynku pracy (cel tematyczny 8. – Promowanie trwałego i wysokiej jakości zatrudnienia oraz wsparcie mobilności pracowników); - cel strategiczny III. Zapewnienie mieszkańcom wysokiej jakości usług społecznych jest zgodny z Osią Priorytetową nr 9 - Solidarne społeczeństwo (cel tematyczny 9 - Promowanie włączenia społecznego, walka z ubóstwem i wszelką dyskryminacją); - cel Strategiczny III. Zapewnienie mieszkańcom wysokiej jakości Usług społecznych jest zgodny z Osią Priorytetową 10 – Innowacyjna edukacja (cel tematyczny 10 - Inwestowanie w kształcenie, szkolenie oraz szkolenie zawodowe na rzecz zdobywania umiejętności uczenia się przez całe życie); - cel strategiczny IV. Zapobieganie i ograniczenie skutków negatywnych zjawisk społecznych jest zgodny z osią priorytetową 11 – Rozwój lokalny kierowany przez społeczność (cel tematyczny 9 - Promowanie włączenia społecznego, walka z ubóstwem i wszelką dyskryminacją).
--	---

Źródło: opracowanie własne

Spójność Strategii ORSG Powiatu Żnińskiego z dokumentami strategicznymi szczebla lokalnego.

Dokument strategiczny szczebla lokalnego	Założenia dokumentu, z którym spójne są cele Strategii ORSG Powiatu Żnińskiego
Strategia Rozwoju Powiatu Żnińskiego na lata 2012 - 2022	<p>Strategia ORSG przyczynia się do realizacji poszczególnych celów Strategii Rozwoju Powiatu Żnińskiego na lata 2012 – 2022:</p> <ul style="list-style-type: none"> - cel strategiczny I. Harmonijny rozwój gospodarczy z centralnym ośrodkiem w Żninie jest spójny z celem strategicznym: Ekologiczne i racjonalne gospodarowanie zasobami przyrodniczymi oraz wykorzystanie potencjału położenia geograficznego dla rozwoju powiatu; - cele strategiczne: III. Zapewnienie mieszkańcom wysokiej jakości usług społecznych oraz IV. Zapobieganie i ograniczenie skutków negatywnych zjawisk społecznych są spójne z celem: Poprawa jakości poprzez budowanie kapitału społecznego, dążenie do spójności rozumianej jako wyrównanie szans i możliwości rozwoju oraz przeciwdziałanie wykluczeniu społecznemu; - cele strategiczne: I. Harmonijny rozwój gospodarczy z centralnym ośrodkiem w Żninie oraz III. Zapewnienie mieszkańcom wysokiej jakości usług społecznych są spójne z celem strategicznym: Wzrost konkurencyjności gospodarczej Powiatu Żnińskiego poprzez wykorzystanie potencjału turystyczno-rekreacyjnego, gospodarczego i tworzenie warunków umożliwiających zrównoważony rozwój lokalny; - cel strategiczny II. Rozwój infrastruktury technicznej i ochrona walorów środowiska naturalnego jest spójny z celem: Rozbudowa, modernizacja i unowocześnienie infrastruktury, sprzyjającej społeczno-gospodarczemu rozwojowi powiatu.
Strategia Zrównoważonego Rozwoju Społeczno-Gospodarczego Miasta i Gminy Barcin na lata 2009-2020	<p>Strategia ORSG Powiatu Żnińskiego koresponduje z celami strategicznymi Strategii Zrównoważonego Rozwoju Społeczno – Gospodarczego Miasta i Gminy Barcin na lata 2009 – 2020:</p> <ul style="list-style-type: none"> - cel strategiczny II. Rozwój infrastruktury technicznej i ochrona walorów środowiska naturalnego jest zgodny z celem strategicznym I. Rozwinięta, zmodernizowana i nowoczesna infrastruktura techniczna; - cele strategiczne: I. Harmonijny rozwój gospodarczy z centralnym ośrodkiem w Żninie oraz cel III. Zapewnienie mieszkańcom wysokiej jakości usług społecznych są zgodne z celem II. Stworzenie szerokiej oferty w zakresie kultury, sportu i rekreacji, wykorzystującej lokalne zasoby, angażującej mieszkańców i atrakcyjnej dla turystów; - cel strategiczny IV. Zapobieganie i ograniczenie skutków negatywnych zjawisk społecznych jest zgodny z celem III. Wysoki standard życia mieszkańców poprzez zapewnienie bezpieczeństwa publicznego i socjalnego.
Strategia Rozwoju Gminy Gąsawa 2008-2020	<p>Strategia ORSG Powiatu Żnińskiego koresponduje z celami strategicznymi Strategii Rozwoju Gminy Gąsawa na lata 2008 – 2020:</p> <ul style="list-style-type: none"> - cel strategiczny I. Harmonijny rozwój gospodarczy z centralnym ośrodkiem w Żninie jest zgodny z celami: Wspieranie rozwoju rolnictwa i przedsiębiorczości oraz Wspieranie turystyki i rekreacji;

	<ul style="list-style-type: none"> - cel strategiczny III. Zapewnienie mieszkańcom wysokiej jakości usług społecznych jest zgodny z celami: Wspieranie budowy społeczeństwa opartego na wiedzy oraz integracji społeczno zawodowej i bezpieczeństwa mieszkańców oraz Wspieranie promocji i profilaktyki zdrowia; - cel strategiczny III. Zapewnienie mieszkańcom wysokiej jakości usług społecznych jest zgodny z celem: Tworzenie warunków do poprawy jakości życia mieszkańców.
<p>Strategia Rozwoju Społeczno – Gospodarczego Miasta i Gminy Janowiec Wielkopolski na lata 2012 - 2022</p>	<p>Strategia ORSG Powiatu Żnińskiego koresponduje z celami strategicznymi i operacyjnymi określonymi w Strategii Rozwoju Społeczno – Gospodarczego Miasta i Gminy Janowiec Wielkopolski na lata 2012 – 2022:</p> <ul style="list-style-type: none"> - cele strategiczne: I. Harmonijny rozwój gospodarczy z centralnym ośrodkiem w Żninie oraz cel II. Rozwój infrastruktury technicznej i ochrona walorów środowiska naturalnego są zgodne z celem strategicznym I - Rozwój infrastruktury przyczyniającej się do poprawy warunków życia mieszkańców oraz podnoszenie atrakcyjności inwestycyjnej miasta i gminy; - cel strategiczny I. Harmonijny rozwój gospodarczy z centralnym ośrodkiem w Żninie jest zgodny z celem strategicznym II - Rozwój gospodarczy przez nowoczesne i rozwinięte rolnictwo, stworzenie warunków do rozwoju małej i średniej przedsiębiorczości oraz wykorzystanie walorów turystycznych gminy; - cele strategiczne: I. Harmonijny rozwój gospodarczy z centralnym ośrodkiem w Żninie oraz cel II. Rozwój infrastruktury technicznej i ochrona walorów środowiska naturalnego są zgodne z celem strategicznym III - Rozwój strefy przestrzenno-środowiskowej poprzez racjonalne i ekologiczne wykorzystanie zasobów przyrodniczych, uregulowanie gospodarki komunalnej oraz zachowanie ład przestrzennego; - cele strategiczne: III. Zapewnienie mieszkańcom wysokiej jakości usług społecznych oraz cel IV. Zapobieganie i ograniczenie skutków negatywnych zjawisk społecznych są zgodne z celem IV - Budowa lokalnej tożsamości i aktywnej integracji społecznej, przeciwdziałanie wykluczeniu społecznemu oraz zwiększenie zdolności adaptacyjnej mieszkańców do zmian społecznych i gospodarczych.
<p>Strategia Rozwoju Gminy Rogowo na lata 2015-2025</p>	<p>Strategia ORSG Powiatu Żnińskiego koresponduje z celami strategicznymi i operacyjnymi Gminy Rogowo zapisanymi w Strategii Rozwoju Gminy Rogowo na lata 2015 – 2025:</p> <ul style="list-style-type: none"> - cele strategiczne: I. Harmonijny rozwój gospodarczy z centralnym ośrodkiem w Żninie, II. Rozwój infrastruktury i ochrona walorów środowiska naturalnego oraz cel III. Zapewnienie mieszkańcom wysokiej jakości usług społecznych są zgodne z celem strategicznym 1 - Zwiększenie atrakcyjności mieszkaniowej Gminy Rogowo; - cele strategiczne: I. Harmonijny rozwój gospodarczy z centralnym ośrodkiem w Żninie, cel III. Zapewnienie mieszkańcom wysokiej jakości usług społecznych oraz cel IV. Zapobieganie i ograniczenie skutków negatywnych zjawisk społecznych są zgodne z celem strategicznym 2 - Rozwój gospodarczy Gminy; - cel strategiczny II. Rozwój infrastruktury technicznej i ochrona walorów środowiska naturalnego jest zgodny z celem strategicznym 3 - Poprawa stanu środowiska przyrodniczego i ochrona jego zasobów; - cel strategiczny I. Harmonijny rozwój gospodarczy z centralnym ośrodkiem w Żninie jest zgodny z celem strategicznym 4 - Rozwijanie oferty turystycznej Gminy Rogowo.
<p>Strategia Rozwoju Gminy Żnin na lata 2013-2020</p>	<p>Strategia ORSG Powiatu Żnińskiego koresponduje z celami strategicznymi Strategii Rozwoju Gminy Żnin na lata 2013 – 2020:</p> <ul style="list-style-type: none"> - cele strategiczne: I Harmonijny rozwój gospodarczy z centralnym ośrodkiem w Żninie oraz II. Rozwój infrastruktury technicznej i ochrona walorów środowiska naturalnego są zgodne z celem: Zapewnić dostęp do podstawowej infrastruktury technicznej i społecznej (perspektywa interesariusza); - cel strategiczny II. Rozwój infrastruktury technicznej i ochrona walorów środowiska naturalnego jest zgodny z celem: Przestrzegać zasad i norm w zakresie ochrony środowiska (perspektywa procesów wewnętrznych); - cel strategiczny III. Zapewnienie mieszkańcom wysokiej jakości usług społecznych jest zgodny z celem: Pozyskiwać kompletną i wykwalifikowaną kadre (perspektywa wiedzy i rozwoju). <p>Najnowsza wersja Strategii Rozwoju Gminy Żnin na lata 2015-2022 jest w trakcie opracowywania.</p>

Źródło: opracowanie własne

Dokument strategiczny	Główne cele i założenia dokumentu oraz zgodność Strategii ORSG z dokumentem strategicznym
Lokalny/Gminny Program Rewitalizacji	Strategia ORSG Powiatu Żnińskiego powinna być spójna z Lokalnymi/Gminnymi Programami Rewitalizacji, stąd powinny się w niej znaleźć projekty z zakresu rewitalizacji społeczno – gospodarczej wynikające z niniejszych dokumentów. Jednostki samorządu terytorialnego, które zdecydują się prowadzić procesy rewitalizacyjne, po pojawieniu się szczegółowych wytycznych dotyczących rewitalizacji, będą zobowiązane do opracowania Lokalnych/Gminnych Programów Rewitalizacji.
Plan Gospodarki Niskoemisyjnej	Strategia ORSG Powiatu Żnińskiego musi być spójna z Planami gospodarki niskoemisyjnej. Gminy, które planują przeprowadzić działania finansowane w ramach priorytetu PI 4c (Wspieranie efektywności energetycznej, inteligentnego zarządzania energią i wykorzystania odnawialnych źródeł energii w budynkach publicznych, i w sektorze mieszkaniowym) oraz PI 4e (Promowanie strategii niskoemisyjnych dla wszystkich rodzajów terytoriów, w szczególności dla obszarów miejskich, w tym wspieranie zrównoważonej multimodalnej mobilności miejskiej i działań adaptacyjnych mających oddziaływanie łagodzące na zmiany klimatu) są zobligowane do opracowania Planów Gospodarki Niskoemisyjnej. Na terenie ORSG Powiatu Żnińskiego trwają prace nad opracowaniem Planów Gospodarki Niskoemisyjnej w gminie Żnin, Barcin, Rogowo i Janowiec Wielkopolski.
Strategia Rozwoju Lokalnego Kierowanego przez społeczność	Rozwój lokalny kierowany przez społeczność (RLKS) – to nowy instrument terytorialny – wprowadzony przez KE do realizacji w perspektywie finansowej na lata 2014 – 2020. Instrument ten bazuje na stosowanym w latach 2007 – 2013 w ramach Wspólnej Polityki Rolnej (WPR) i Wspólnej Polityki Rybołówstwa (WPRyby) podejściu LEADER. W ramach RLKS mogą być realizowane działania w ramach następujących priorytetów, które wchodzą w zakres polityki terytorialnej: - 9 d Inwestycje dokonywane w kontekście strategii na rzecz rozwoju lokalnego kierowanego przez społeczność; - 9 vi Strategii rozwoju lokalnego kierowanego przez społeczność. Strategie RLKS, które są opracowywane na lata 2014 – 2020 powinny wykazywać zgodność ze Strategią ORSG.

Źródło: opracowanie własne

4. PRIORYTETY INWESTYCYJNE

Logika interwencji strategicznej - ORSG Powiatu Żnińskiego

Przedstawione w poniższej tabeli „Logika Interwencji strategicznej” priorytety inwestycyjne stanowią uszczegółowienie celów, które zostały określone w poprzednim rozdziale. Celom strategicznym przyporządkowane cele operacyjne pełniące rolę priorytetów inwestycyjnych, wynikających z dokonanej diagnozy i warsztatów w trakcie których wypracowano najważniejsze elementy strategii. W tabeli logiki strategicznej przedstawiono metody realizacji celów, zasięg terytorialny działań oraz wskaźniki dla poszczególnych celów.

Priorytety inwestycyjne/cele operacyjne są odpowiedzią na zidentyfikowane problemy i wykorzystują potencjały obszaru. Realizacja celu odbywa się poprzez przedsięwzięcia wskazane w tabeli. Wskaźniki z kolei pokazują wpływ podejmowanych działań na rozwój obszaru.

Tabela 68. Logika interwencji strategicznej - ORSG Powiatu Żnińskiego

Lp.	Zidentyfikowany problem/potencjał	Cel (rozwiązanie/ograniczenie problemu; wykorzystanie potencjału)	Sposób realizacji celu (proponowane działania)	Zasięg terytorialny działań	Wskaźniki
Cel strategiczny nr I. Harmonijny rozwój gospodarczy z centralnym ośrodkiem w Żninie					
1	<p>Problem</p> <ul style="list-style-type: none"> Wysoki poziom bezrobocia - ustabilizowana na wysokim poziomie stopa bezrobocia, duża liczba bezrobotnych, niski poziom wykształcenia osób bezrobotnych, bardzo duży udział osób młodych wśród osób bezrobotnych, niski udział osób z prawem do zasiłku w grupie osób bezrobotnych, w szczególności na obszarach wiejskich gmin tworzących ORSG. <p>Potencjał</p> <ul style="list-style-type: none"> Wielofunkcyjny charakter powiatu - pod względem działalności gospodarczych koncentruje się w nim jednocześnie przemysł, turystyka oraz rolnictwo; znaczący udział przedsiębiorstw o charakterze przetwórczo – przemysłowym. Korzystne trendy w gospodarce terenu ORSG - stosunkowo wysoka wartość wskaźnika określającego przedsiębiorczość 	<p>I.1. Wspieranie inwestycji i przedsiębiorczości kreującej nowe miejsca pracy</p>	<ul style="list-style-type: none"> Stworzenie i wdrożenie systemu współpracy z sektorem gospodarczym Projekty dotyczące promocji walorów inwestycyjnych obszaru w środowiskach gospodarczych Wspólna mapa terenów inwestycyjnych zlokalizowanych we wszystkich gminach Wspólna promocja obszaru na targach inwestycyjnych i publikacjach tego rodzaju Wspólne foldery promujące Obszar 	<p>Obszar ORSG Inkubator/ Centrum Wspierania Przedsiębiorczości - Żnin i Barcin Strefa gospodarcza w gminie Żnin</p>	<ul style="list-style-type: none"> Liczba nowopowstałych firm jednoosobowych Liczba nowych inwestycji przemysłowych Liczba stworzonych nowych miejsc pracy

STRATEGIA OBSZARU ROZWOJU SPOŁECZNO-GOSPODARCZEGO POWIATU ŻNIŃSKIEGO

	<p>mieszkańców, rosnąca liczba spółek handlowych, wzrost liczby spółek z udziałem kapitału zagranicznego.</p> <ul style="list-style-type: none"> • Funkcjonowanie na terenie Gminy Barcin Pomorskiej Specjalnej Strefy Ekonomicznej o całkowitej powierzchni 100 ha. • Korzystne położenie w szeroko rozwiniętej sieci komunikacyjnej, której ważnym elementem jest droga krajowa nr 5 (E 251). Dobrze rozwinięta sieć dróg wojewódzkich i powiatowych. 		<ul style="list-style-type: none"> • Wsparcie lokalnego sektora małej przedsiębiorczości (np. fundusz pożyczkowy, instytucje otoczenia biznesu, inkubatory, centra wspierania przedsiębiorczości) • Wspieranie rozwoju przedsiębiorczości bazującej na lokalnych zasobach - wdrażanie zadań w ramach celu będzie odbywało się m.in. w ramach Lokalnej Strategii Rozwoju. (RLKS) 		
2	<p>Problem</p> <ul style="list-style-type: none"> • Niekorzystna sytuacja demograficzna społeczeństwa - udział osób w wieku przedprodukcyjnym i produkcyjnym maleje, a w wieku poprodukcyjnym wzrasta. • Niż demograficzny, który powoduje zmniejszanie się liczby uczniów w szkołach oraz zmniejszenie liczby uczniów w oddziałach. <p>Potencjał</p> <ul style="list-style-type: none"> • Atrakcyjność turystyczna terenu ORSG, na którą składają się znaczące walory przyrodniczo-krajobrazowe, bogactwo kulturowe regionu oraz położenie na Szlaku Piastowskim. • Centralne położenie stolicy powiatu – Żnina oraz równomierne rozmieszczenie miejscowości będących siedzibą samorządów gminnych oraz ośrodków obsługi mieszkańców i rolnictwa stwarzają dogodne warunki rozwoju infrastruktury oraz usług. • Teren powiatu posiada wiele walorów naturalnych (jeziora, gleby, lasy, kopaliny) umożliwiających jednoczesny rozwój przemysłu, rolnictwa, leśnictwa, rybactwa, rekreacji i turystyki. • Korzystne położenie przy drodze krajowej nr 5, zapewniające dogodne połączenie z Bydgoszczą, Gniezmem i Poznaniem. 	<p>I.2. Ograniczenie skali niekorzystnych zjawisk demograficznych</p>	<p>Promocja walorów lokalnych wśród mieszkańców – PAŁUKI- WARTO TU MIESZKAĆ! Projekty z zakresu promocji i „marketingu wewnętrznego” skierowanego do mieszkańców Obszaru:</p> <ul style="list-style-type: none"> • budowanie pozytywnego wizerunku regionu Pałuk, • promocja lokalnych osiągnięć gospodarczych i samorządowych, • promocja postaci liderów i osiągnięć lokalnych społeczności. • Rozwój lokalnych mediów. 	Obszar ORSG	<ul style="list-style-type: none"> • Wskaźnik demograficzne w zakresie migracji • Liczba zrealizowanych kampanii promocyjnych • Liczba osób objętych akcjami promocyjnymi
3	<p>Problem</p> <ul style="list-style-type: none"> • Trend spadkowy w zakresie liczby turystów odwiedzających obiekty turystyczne na terenie ORSG. <p>Potencjał</p>	<p>I.3. Poprawa konkurencyjności oferty turystyczno-rekreacyjnej i rozwój infrastruktury wspierającej sektor turystyczny</p>	<ul style="list-style-type: none"> • Przedsięwzięcia tworzące, rozwijające i promujące ofertę turystyczną ORSG. • Wsparcie rewitalizacji cennych zabytków o cennych walorach 	Obszar ORSG, w szczególności gminy Żnin, Gąsawa i Rogowo	<ul style="list-style-type: none"> • Liczba nowych i zmodernizowanych usług ofert turystycznych • Liczba nowych obiektów i atrakcji turystycznych

STRATEGIA OBSZARU ROZWOJU SPOŁECZNO-GOSPODARCZEGO POWIATU ŻNIŃSKIEGO

	<ul style="list-style-type: none"> Atrakcyjność turystyczna terenu ORSG, na którą składają się znaczące walory przyrodniczo-krajobrazowe, bogactwo kulturowe regionu oraz położenie na Szlaku Piastowskim. Liczne zabytki i obiekty kulturowe o znaczeniu regionalnym i ponadregionalnym – wyjątkowe w skali kraju - Muzeum Archeologiczne w Biskupinie, Muzeum Kolei Wąskotorowej w Wenecji. 		<p>przyrodniczych i architektonicznych.</p> <ul style="list-style-type: none"> Projekty integrujące ofertę ORSG poprzez wypromowanie wspólnej marki „PAŁUKI” 		<ul style="list-style-type: none"> Liczba zintegrowanych/sięciowych produktów turystycznych Liczba nowopowstałych firm jednoosobowych Liczba stworzonych nowych miejsc pracy Liczba kampanii promocyjnych Liczba obiektów zabytkowych objętych rewitalizacją Liczba nowych i doposażonych obiektów rekreacyjnych.
4	<p>Problem</p> <ul style="list-style-type: none"> Niewykorzystane zasoby dziedzictwa kulinarnego Pałuk dla rozwoju oferty turystycznej. <p>Potencjał</p> <ul style="list-style-type: none"> Korzystna struktura agrarna i dość dobre wskaźniki rolniczej przestrzeni produkcyjnej sprzyjające rozwojowi produkcji rolnej. 	<p>I.4. Wspieranie produkcji, dystrybucji i promocji tradycyjnych i lokalnych produktów żywnościowych</p>	<p>Wspieranie rozwoju małego przetwórstwa rolno-spożywczego bazującego na lokalnych tradycjach (w tym inkubator spożywczy) - wdrażanie zadań w ramach celu będzie odbywało się m.in. w ramach Lokalnej Strategii Rozwoju (RLKS)</p>	<p>Obszar ORSG</p>	<ul style="list-style-type: none"> Liczba nowopowstałych firm jednoosobowych Liczba stworzonych nowych miejsc pracy Liczba inkubatorów spożywczych Liczba rolników – przetwórców korzystających z inkubatora spożywczego
<p>Cel strategiczny nr II. Rozwój infrastruktury technicznej i ochrona walorów środowiska naturalnego</p>					
5	<p>Problem</p> <ul style="list-style-type: none"> Zagrożenia dla stanu ochrony środowiska naturalnego wynikające z rozwoju sektora turystycznego. 	<p>II.1. Ograniczenie wpływu działalności turystycznej na stan środowiska naturalnego w szczególności jezior i rzek</p>	<ul style="list-style-type: none"> Projekty przyczyniające się do zachowania i poprawy stanu środowiska naturalnego Projekty przyczyniające się do ograniczenia niekontrolowanej eksploatacja zasobów cennych przyrodniczo Projekty promujące ekologiczne zachowania mieszkańców i turystów 	<p>Obszar ORSG</p>	<ul style="list-style-type: none"> Wskaźniki czystości wód w jeziorach i rzekach Liczba akcji edukacyjnych Liczba osób objętych akcjami edukacyjnymi

6	<p>Problem</p> <ul style="list-style-type: none"> Nadmierny poziom emisyjności i energochłonności obiektów użyteczności publicznej i instalacji komunalnych a także budynków należących do osób prawnych. Niewystarczająco rozwinięta sieć dróg rowerowych - obniżających emisję CO₂, poprawiających bezpieczeństwo na drogach i wspierających walory turystyczne powiatu. 	<p>II.2. Modernizacja i budowa obiektów i instalacji publicznych w ramach gospodarki niskoemisyjnej i rozwój systemów OZE</p>	<ul style="list-style-type: none"> Przedsięwzięcia promujące i wdrażające gospodarkę niskoemisyjną, w tym termomodernizację budynków (szkoły, urzędy, budynki komunalne, socjalne itd.) Instalowanie energooszczędnego oświetlenia ulicznego oraz oświetlenia placów, boisk szkolnych, ścieżek Budowa ścieżek rowerowych obniżających emisję CO₂. Modernizacja systemów ogrzewania obiektów z wykorzystaniem OZE . Instalacje fotowoltaiczne, pompy ciepła i inne urządzenia montowane w budynkach mieszkalnych i użyteczności publicznej Wsparcie dla budowy systemów OZE (np. biogazownie) przez sektor gospodarczy 	Obszar ORSG	<ul style="list-style-type: none"> Liczba zmodernizowanych energetycznie budynków. Długość wybudowanych dróg rowerowych Liczba wymienionych punktów świetlnych. Liczba systemów wykorzystujących OZE
7	<p>Problem</p> <ul style="list-style-type: none"> Problemy związane z dużym natężeniem ruchu tranzytowego (zanieczyszczenie powietrza, hałas) generowane wokół drogi krajowej nr 5. Zły stan dróg powiatowych i gminnych - konieczność przeznaczenia dużych środków samorządów na utrzymanie i modernizację sieci dróg. Niewystarczająco rozwinięta infrastruktura kanalizacji sanitarnej i częściowo sieci wodociągowej. 	<p>II.3. Rozbudowa i dostosowanie składników infrastruktury technicznej do wymaganych standardów i potrzeb mieszkańców</p>	<ul style="list-style-type: none"> Przedsięwzięcia poprawiające stan dróg - remonty i przebudowa dróg gminnych i powiatowych. Budowa nowych dróg. Projekty infrastrukturalne i organizacyjne poprawiające skomunikowanie terenu ORSG z ośrodkami rozwojowymi regionu. Przedsięwzięcia polegające na modernizacji sieci wodociągowej. 	Obszar ORSG	<ul style="list-style-type: none"> Długość wybudowanych, wyremontowanych/ przebudowanych dróg gminnych i powiatowych. Liczba osób korzystających z nowych połączeń komunikacyjnych Długość wybudowanej kanalizacji sanitarnej i wodociągowej. Liczba zmodernizowanych oczyszczalni ścieków

			<ul style="list-style-type: none"> • Projekty polegające na rozwoju sieci kanalizacyjnej i modernizacji oczyszczalni ścieków oraz budowie oczyszczalni przydomowych 		<ul style="list-style-type: none"> • Liczba wybudowanych oczyszczalni przydomowych • Odsetek ludności korzystającej z oczyszczalni ścieków
<p>Cel strategiczny nr III. Zapewnienie mieszkańcom wysokiej jakości usług społecznych</p>					
8	<p>Problem</p> <ul style="list-style-type: none"> • Niewystarczający poziom jakości edukacji, wynikający z niewystarczającego wsparcia procesów edukacyjnych w szkołach w takich obszarach jak prowadzenie zajęć dodatkowych, dokształcanie nauczycieli, unowocześnienie wyposażenia szkół, systematyczna modernizacja placówek kształcenia zawodowego. • Niewystarczające dostosowanie do potrzeb rynku pracy szkół o profilu zawodowym. • Braki w zakresie infrastruktury sportowej, konieczność przeprowadzenia remontów i potrzeby w zakresie budowy nowych obiektów. <p>Potencjał</p> <ul style="list-style-type: none"> • Potencjał rozwojowy szkół ponadgimnazjalnych. 	<p>III.1. Poprawa stanu edukacji wszystkich poziomów - w szczególności szkolnictwa zawodowego</p>	<p>Przedsięwzięcia poprawiające jakość kształcenia w różnych aspektach funkcjonowania szkół:</p> <ul style="list-style-type: none"> • Realizacja zajęć pozalekcyjnych (podnoszenie kompetencji kluczowych, zajęcia dydaktyczno – wyrównawcze, wyjazdy zawodoznawcze, warsztaty i kursy specjalistyczne). • Realizacja innowacji pedagogicznych, zindywidualizowane wsparcie uczniów o specjalnych potrzebach edukacyjnych. • Podniesienie kompetencji lub kwalifikacji nauczycieli, ukierunkowanych na rozwój kompetencji kluczowych uczniów i indywidualnego podejścia do ucznia. • Wyposażenie pracowni językowych w szkołach podstawowych, gimnazjach i szkołach ponadgimnazjalnych. • Stworzenie innowacyjnych, zintegrowanych pracowni przedmiotowych w szkołach ponadgimnazjalnych. • Organizacja zajęć w zakresie doradztwa zawodowego. 	Obszar ORSG	<ul style="list-style-type: none"> • Liczba nauczycieli objętych wsparciem w programie • Liczba uczniów objętych wsparciem w programie • Liczba szkół i placówek systemu oświaty wyposażonych w sprzęt • Liczba szkół, których pracownie przedmiotowe zostały doposażone • Liczba nauczycieli objętych wsparciem w programie • Liczba uczniów objętych wsparciem w programie • Liczba szkół i placówek systemu oświaty wyposażonych w sprzęt • Liczba szkół, których pracownie przedmiotowe zostały doposażone • Liczba nowych i doposażonych obiektów sportowych.

			<p>Wdrażanie projektów poprawiających kompetencje absolwentów szkół zawodowych w odpowiedzi na potrzeby rynku pracy.</p> <ul style="list-style-type: none"> • Rozwój systemu praktyk zawodowych i staży - realizacja wysokiej jakości praktyk i staży we współpracy z przedsiębiorcami i pracodawcami • Modernizacja i rozbudowa infrastruktury edukacyjnej szkolnictwa zawodowego – reaktywacja Centrum Kształcenia Praktycznego. • Organizacja zajęć pozalekcyjnych dla uczniów, • Doksztalcanie nauczycieli, • Uzupełnienie wyposażenia, doposażenie i modernizacja pracowni zawodowych. 		
9	<p>Problem</p> <ul style="list-style-type: none"> • Niewystarczająca oferta w zakresie opieki na dziećmi w wieku przedszkolnym i wcześniejszym. 	<p>III.2. Dostosowanie oferty w zakresie żłobków i przedszkoli do potrzeb mieszkańców</p>	<p>Przedsięwzięcia zwiększające dostępność i zakres opieki przedszkolnej na terenie gmin tworzących ORSG.</p>	<p>Obszar ORSG</p>	<ul style="list-style-type: none"> • Liczba utworzonych miejsc wychowania przedszkolnego • Liczba dzieci objętych wychowaniem przedszkolnym • Liczba utworzonych miejsc żłobkowych • Liczba dzieci objętych opieką żłobkową.
10	<p>Problem</p> <ul style="list-style-type: none"> • Słaba dostępność do lekarzy specjalistów oraz opieki paliatywnej i hospicyjnej dla osób przewlekle chorych. • Postępująca dekapitalizacja sprzętu i obiektów służby zdrowia - potrzeba dużych nakładów finansowych na modernizację i 	<p>III.3. Profilaktyka zdrowotna i poprawa stanu opieki medycznej</p>	<p>Wdrażanie projektów w zakresie modernizacji technicznej obiektów szpitalnych i obiektów podstawowej opieki zdrowotnej.</p>	<p>Obszar ORSG</p>	<p>Liczba zmodernizowanych obiektów służby zdrowia</p>

	<p>wymianę wyposażenia, których nie da się pokryć ze środków pochodzących z kontraktu.</p> <p>Potencjał</p> <ul style="list-style-type: none"> • Szeroki, wykraczający poza ramy szpitala powiatowego, zakres świadczeń opieki zdrowotnej, wysoko wykwalifikowaną kadre. • Szanse na rozwój z uwagi na dobrą lokalizację szpitala pozwalającą na pozyskiwanie niezbędnych funduszy inwestycyjnych. • 				
11	<p>Problem</p> <ul style="list-style-type: none"> • Ograniczone możliwości zbudowania atrakcyjnej oferty kulturalnej zgodnie z potrzebami mieszkańców i turystów. <p>Potencjał</p> <ul style="list-style-type: none"> • Liczne, dobrze działające instytucje kultury (domy kultury, biblioteki, świetlice). 	<p>III.4. Rozwój atrakcyjnej oferty kulturalnej dla turystów i mieszkańców ORSG</p>	<ul style="list-style-type: none"> • Przedsięwzięcia rozwijające ofertę kulturalną, w tym imprezy cykliczne charakterystyczne dla lokalnego dziedzictwa • Przedsięwzięcia rozwijające infrastrukturę kultury w lokalnych środowiskach. • Budowa, modernizacja i doposażenie obiektów infrastruktury kultury 	Obszar ORSG	<ul style="list-style-type: none"> • Liczba nowych cyklicznych imprez na obszarze ORSG. • Liczba osób objętych działaniami kulturalnymi, sportowymi i rekreacyjnymi • Liczba wybudowanych i zmodernizowanych obiektów kultury. • Liczba nowych i zmodernizowanych świetlic wiejskich.
<p>Cel strategiczny nr IV. Zapobieganie i ograniczenie skutków negatywnych zjawisk społecznych</p>					
12	<p>Problem</p> <p>23. Wysoki poziom bezrobocia - ustabilizowana na wysokim poziomie stopa bezrobocia, duża liczba bezrobotnych, niski poziom wykształcenia osób bezrobotnych, bardzo duży udział osób młodych wśród osób bezrobotnych, niski udział osób z prawem do zasiłku w grupie osób bezrobotnych, w szczególności na obszarach wiejskich gmin tworzących ORSG.</p> <p>Potencjał</p> <ul style="list-style-type: none"> • Wielofunkcyjny charakter powiatu - pod względem działalności gospodarczych koncentruje się w nim jednocześnie przemysł, turystyka oraz rolnictwo; znaczący udział przedsiębiorstw o charakterze przetwórczo – przemysłowym. 	<p>IV.1. Ograniczenie skali i skutków bezrobocia</p>	<ul style="list-style-type: none"> • Projekty systemowe wdrażane przez PUP • Wdrażanie projektów aktywizujących osoby bezrobotne. 	Obszar ORSG	<ul style="list-style-type: none"> • Liczba osób zatrudnionych w efekcie udziału w projektach • Liczba nowopowstałych firm jednoosobowych. • Ilość miejsc na stażach u pracodawców • Liczba osób uczestniczących w pozaszkolnych formach kształcenia

	<ul style="list-style-type: none"> Korzystne trendy w gospodarce terenu ORSG - stosunkowo wysoka wartość wskaźnika określającego przedsiębiorczość mieszkańców, rosnąca liczba spółek handlowych, wzrost liczby spółek z udziałem kapitału zagranicznego. 				
13	<p>Problem</p> <ul style="list-style-type: none"> Rosnące zapotrzebowanie na usługi dla starszych grup wiekowych takie jak usługi medyczne, opiekuńcze, co spowoduje wzrost wydatków na opiekę zdrowotną i opiekę społeczną spowodowane niższym demograficznym i starzeniem się społeczeństwa. Rosnąca skala problemów w obszarze uzależnień, wykluczenia społecznego i patologii społecznych. Rosnące potrzeby w zakresie do opieki nad osobami starszymi, niepełnosprawnymi i zależnymi. Brak usług o charakterze niestacjonarnym. Występowanie na terenie ORSG Powiatu Żnińskiego obszarów w stanie kryzysowym z powodu koncentracji negatywnych zjawisk społecznych, w szczególności bezrobocia, ubóstwa, przestępczości i niewystarczającego poziomu uczestnictwa w życiu publicznym i kulturalnym. 	<p>IV.2. Zapobieganie i łagodzenie skutków wykluczenia społecznego</p>	<ul style="list-style-type: none"> Wdrażanie projektów dotyczących osób zagrożonych wykluczeniem społecznym. Przedsięwzięcia polegające na tworzeniu i rozwijaniu oferty usług przyczyniających się do rozwiązywania i łagodzenia problemów z zakresu uzależnień, i patologii społecznych. Projekty rozwijające ofertę usług w zakresie opieki nad osobami starszymi, niepełnosprawnymi i zależnymi, w tym usług o charakterze niestacjonarnym. Projekty z zakresu rewitalizacji społecznej terenów i obiektów mających znaczenie dla rozwoju terenu ORSG z uwagi na problemy społeczne i promowanie rozwoju gospodarczego. 	Obszar ORSG	<ul style="list-style-type: none"> Liczba osób objętych wpływem działań rewitalizacyjnych Liczba osób zagrożonych ubóstwem lub wykluczeniem społecznym objętych wsparciem Liczba osób z niepełnosprawnościami objętych wsparciem w programie Liczba obiektów i terenów poddanych rewitalizacji technicznej

5. TRYB I ZASADY NABORU PROPOZYCJI PROJEKTOWYCH DO STRATEGII

W trakcie prac nad strategią Strategii Obszaru Rozwoju Społeczno-Gospodarczego Powiatu Żnińskiego zostały wypracowane zasady naboru propozycji projektowych - propozycji przedsięwzięć.

Udział partnerów w pracach nad strategią

Nabór propozycji przedsięwzięć (propozycji projektowych) do Strategii Obszaru Rozwoju Społeczno-Gospodarczego prowadzony jest w sposób ciągły w ramach prac nad Strategią z zachowaniem partnerskiego modelu współpracy, tj. udziału m.in. jednostek samorządu terytorialnego, organizacji pozarządowych, przedsiębiorstw, partnerów społecznych oraz gospodarczych, instytucji rynku pracy, organizacji skupiających pracodawców, instytucji pomocy i integracji społecznej, Lokalnych Grup Działania, szkół i placówek prowadzących kształcenie ogólne, zawodowe i ustawiczne, spółdzielni i wspólnot mieszkaniowych, kościołów i związków wyznaniowych. Udział wymienionych podmiotów jest zapewniony poprzez zaproszenie ww. podmiotów i uczestnictwo ich przedstawicieli w warsztatach, na których wypracowywane były założenia Strategii, identyfikowane problemy, a także zbierane informacje na temat działań planowanych do realizacji rozwiązujących zidentyfikowane problemy. Ponadto w trakcie warsztatów przedstawiana była informacja na temat możliwości zgłaszania przedsięwzięć do Strategii w formie fiszki projektowej. Udział ww. podmiotów w pracach nad strategią zapewniony jest także poprzez uczestniczenie ich przedstawicieli w pracach Komitetu Sterującego.

Przeływ informacji i składanie propozycji projektów

Informacje na temat prac nad strategią (w tym także dokonywanie jej modyfikacji w miarę jak dostępne stają się dokumenty mające wpływ na jej treść) są przekazywane także poprzez stronę internetową Starostwa Powiatowego w Żninie.

W wyniku prac nad Strategią zostaną zidentyfikowane przedsięwzięcia ważne z punktu widzenia stymulowania rozwoju terenu ORSG, które będą realizowane w ramach polityki terytorialnej RPO W-KP lub innych środków. Nabór propozycji projektowych - propozycji przedsięwzięć do Strategii Obszaru Rozwoju Społeczno-Gospodarczego będzie prowadzony w formie pisemnej (papierowej lub elektronicznej). Propozycje przedsięwzięć powinny być składane w Starostwie Powiatowym, właściwym Urzędzie Gminy lub na adres mailowy starostwa.

Procedura i forma zgłaszania propozycji projektów

Propozycje projektowe powinny być opisane w formie fiszki, która będzie zawierała: tytuł projektu, nazwę beneficjenta, opis projektu wraz z uzasadnieniem, wskaźniki, źródła finansowania projektu, stan przygotowań i harmonogram realizacji przedsięwzięcia oraz dane osoby mogącej udzielić informacji na temat projektu.

Zgłoszone przedsięwzięcia zostaną uporządkowane przez Zarząd ORSG według trzech kategorii: propozycji projektowych podstawowych, propozycji projektowych rezerwowych oraz propozycji projektowych komplementarnych. W pierwszym etapie wszystkie zgłoszone przedsięwzięcia zostaną sklasyfikowane według podanych źródeł finansowania. Propozycje projektowe kwalifikujące się do dofinansowania w ramach polityki terytorialnej dla ORSG (zgodnie z *Założeniami polityki terytorialnej województwa kujawsko-pomorskiego na lata 2011-2020* przyjętymi przez Zarząd Województwa Kujawsko-Pomorskiego dnia 4 lutego 2015 r.) zostaną przedłożone do drugiego etapu oceny, natomiast pozostałe działania stworzą listę propozycji projektowych komplementarnych.

Zasady i kryteria wyboru propozycji projektowych

Podmiotem odpowiedzialnym za wybór propozycji projektowych, w tym opracowanie listy propozycji projektowych, jej aktualizację i przedkładanie do zaopiniowania Zarządowi Województwa Kujawsko-Pomorskiego, jest Zarząd Obszaru Rozwoju Społeczno-Gospodarczego.

W drugim etapie oceny Zarząd ORSG dokona wyboru zadań priorytetowych dla ORSG do realizacji w okresie programowania 2014-2020 mających największy wpływ na rozwój ORSG. Zadania priorytetowe znajdują się na liście propozycji projektów podstawowych, natomiast pozostałe na liście propozycji projektów rezerwowych.

Wybór propozycji projektów na listę podstawową i rezerwową będzie dokonany według szczegółowych kryteriów wyboru propozycji projektów przyjętych przez Zarząd Obszaru Rozwoju Społeczno-Gospodarczego i zaakceptowanych przez IZ RPO WKP, które będą uwzględniały kryteria rekomendowane w *Zasadach przygotowania Strategii dla Obszarów Rozwoju Społeczno-Gospodarczego w okresie programowania 2014-2020*:

- 1) *stopień, w jakim projekt wpłynie na realizację założeń strategii województwa,*
- 2) *stopień, w jakim projekt wpłynie na rozwiązanie problemów Obszaru Rozwoju Społeczno-Gospodarczego,*
- 3) *gotowość projektu do realizacji - stopień przygotowania inwestycji do realizacji,*
- 4) *termin zakończenia realizacji przedsięwzięcia do 31 grudnia 2018 r.*

Wybór propozycji projektów na listę podstawową będzie uwzględniał propozycję podziału środków na poszczególne poziomy polityki terytorialnej przedstawioną w *Założeniach polityki terytorialnej województwa kujawsko-pomorskiego na lata 201-2020*.

Procedura wyboru i zatwierdzania listy propozycji projektów

Podmiotem odpowiedzialnym za zatwierdzanie ostatecznej listy propozycji projektów stanowiących integralną część Strategii Obszaru Rozwoju Społeczno-Gospodarczego i jej aktualizację jest Komitet Sterujący Obszaru Rozwoju Społeczno-Gospodarczego.

Przedsięwzięcia ujęte na listach podstawowej i rezerwowej w Strategii Obszaru Rozwoju Społeczno-Gospodarczego będą przedmiotem negocjacji w ramach Kontraktu Regionalnego, tj. porozumienia zawartego pomiędzy jednostkami samorządowymi Obszaru Rozwoju Społeczno-Gospodarczego a IZ RPO WKP.

Propozycje projektowe, które po negocjacjach z IZ RPO WKP znajdują się na liście podstawowej będą mogły ubiegać się o dofinansowanie w ramach konkursów dedykowanych polityce terytorialnej w ramach RPO WKP 2014-2020.

Zmian oraz aktualizacji list propozycji projektowych w Strategii ORSG będzie dokonywał Zarząd ORSG w trybie opisanym powyżej. Komitet Sterujący ORSG będzie zatwierdzał zmienione oraz zaktualizowane listy propozycji projektowych przedstawiane przez Zarząd ORSG. Zmienione oraz zaktualizowane listy propozycji projektowych Zarząd ORSG będzie przedkładał do zaopiniowania Marszałkowi Województwa Kujawsko-Pomorskiego.

6. LISTA PRZEDSIĘWZIĆ ORAZ INSTRUMENTY REALIZACJI

Tabela 69. Wartość propozycji projektowych z listy podstawowej, w podziale na źródła finansowania (EFRR, EFS)

Fundusz	Wartość projektu (zł)	Wartość dofinansowania (zł)
EFRR - projekty z listy podstawowej	51 954 660,90	25 079 546,82
EFS - projekty z listy podstawowej	8 735 045,41	7 830 423,21
Łączna wartość projektów	60 689 706,31	34 705 537,29

Źródło: opracowanie własne

Tabela 70. Wartość propozycji projektowych z listy podstawowej w podziale na Priorytety Inwestycyjne (PI)

	Priorytet Inwestycyjny w ramach polityki terytorialnej RPO WK-P 2014-2020	Wartość projektu (zł)	Wartość dofinansowania (zł)
dofinansowanie z EFRR	4c	21 148 650,01	10 761 769,21
	4e	2 432 396,08	1 172 667,92
	6b	4 138 735,58	1 563 841,84
	6c	10 812 767,52	3 529 121,04
	9b	9 922 501,63	7 071 881,16
	10a	3 499 610,08	2 775 832,91
dofinansowanie z EFS	9i	1 890 000,00	1 606 500,00
	9iv	350 570,00	315 513,00
	10i	5 028 677,35	4 515 902,05
	10iv	1 465 798,06	1 392 508,16
Łączna wartość projektów		60 689 706,31	34 705 537,29

Źródło: opracowanie własne

Listy propozycji projektowych w ramach Strategii ORSG Powiatu Żnińskiego

- 6.1 Lista propozycji projektowych podstawowych
– załącznik nr 1**
- 6.2 Lista propozycji projektowych rezerwowych
– załącznik nr 2**

6.3 Lista propozycji projektów komplementarnych

Lp.	Nazwa projektu	Beneficjent	Okres realizacji	Zasięg terytorialny	Koszt - zł	Źródła dofinansowania
1.	Wymiana dźwigu osobowego	Dom Pomocy Społecznej w Tonowie	BRAK DANYCH	Gmina Żnin	160 000	RPO WK-P
2.	Ośrodek Doskonalenia Nauczycieli dla przedszkoli i nauczycieli kształcenia ogólnego i zawodowego w powiecie żnińskim	Fundacja Ekspert- Kujawy	2016-2018	Powiat Żniński	600 000	RPO WK-P
3.	Centrum Kompetencji Społecznych w powiecie żnińskim	Fundacja Ekspert- Kujawy	2016-2018	Powiat Żniński	416 000	RPO WK-P; Program Operacyjny Polska Cyfrowa
4.	Ośrodek Wsparcia Praktycznego Szkół Zawodowych w powiecie żnińskim	Fundacja Ekspert- Kujawy	2016-2018	Powiat Żniński	247 000	RPO WK-P
5.	Ośrodek Wsparcia Ekonomii Społecznej (OWES) w powiecie żnińskim	Fundacja Ekspert- Kujawy	2016-2018	Powiat Żniński	406 000	RPO WK-P
6.	Inkubator Przedsiębiorczości w powiecie żnińskim	Fundacja Ekspert- Kujawy	2016-2018	Powiat Żniński	1 408 000	RPO WK-P
7.	Budowa nawierzchni drogi gminnej kostką brukową w miejscowości Biskupin (nr działki 211/5)	Gmina Gąsawa	2017	Gmina Gąsawa	150 000	RPO WK-P
8.	Budowa kanalizacji sanitarnej z przykanalikami w miejscowości Biskupin dz. nr 211/5	Gmina Gąsawa	2017	Gmina Gąsawa	80 000	RPO WK-P
9.	Rozbudowa Przedszkola Samorządowego w Gąsawie o dodatkowe pomieszczenie - oddział dla dzieci.	Przedszkole Samorządowe w Gąsawie	2016-2017	Gmina Gąsawa	150 000	RPO WK-P
10.	Tablica interaktywna - wyposażenie sali w przedszkolu w pomoc dydaktyczną	Przedszkole Samorządowe w Gąsawie	2016	Gmina Gąsawa	8 000	RPO WK-P
11.	Zajęcia pozalekcyjne w Przedszkolu Samorządowym w Gąsawie- zajęcia na basenie, pływanie.	Przedszkole Samorządowe w Gąsawie	2016	Gmina Gąsawa	12 000	RPO WK-P
12.	Zajęcia pozalekcyjne w Przedszkolu Samorządowym w Gąsawie- taniec towarzyski.	Przedszkole Samorządowe w Gąsawie	2016	Gmina Gąsawa	12 000	RPO WK-P
13.	Wyposażenie placówki w Gąsawie w salę komputerową	Przedszkole Samorządowe w Gąsawie	2016	Gmina Gąsawa	35 000	RPO WK-P
14.	Remont budynku świetlic wiejskich w tym: ocieplenie, budynku, wymiana okien, drzwi zewnętrznych oraz oświetlenia na energooszczędne	Gminny Ośrodek Kultury w Gąsawie	2017	Gmina Gąsawa	100 000	RPO WK-P
15.	Zachowanie dziedzictwa kulturowego dla przyszłych pokoleń	Gminny Ośrodek Kultury w Gąsawie	2016	Gmina Gąsawa	200 000	RPO WK-P
16.	Organizacja szkoleń z zakresu animacji, muzyki, pedagogiki, teatru, tańca i informatyki dla mieszkańców Gminy Gąsawa	Gminny Ośrodek Kultury w Gąsawie	2016-2017	Gmina Gąsawa	70 000	RPO WK-P
17.	Rozbudowa oddziału przedszkolnego w Szelejewie	Zespół Publicznych Szkół w Gąsawie	2016-2017	Gmina Gąsawa	250 000	RPO WK-P
18.	Biwak naukowy drużyny harcerskiej i zuchowej.	Drużyny harcerskie i zuchowe	2017	Gmina Gąsawa	10 000	RPO WK-P

STRATEGIA OBSZARU ROZWOJU SPOŁECZNO-GOSPODARCZEGO POWIATU ŻNIŃSKIEGO

Lp.	Nazwa projektu	Beneficjent	Okres realizacji	Zasięg terytorialny	Koszt - zł	Źródła dofinansowania
19.	Zajęcia pozalekcyjne - zespół wokalny	Szkoła Podstawowa w Laskach Wielkich	2016-2017	Gmina Gąsawa	10 000	RPO WK-P
20.	Wyjazd zawodników UKS Laski Wielkie na obóz naukowo-szkoleniowy	UKS Laski Wielkie	2017	Gmina Gąsawa	30 000	RPO WK-P
21.	Budowa budynku biblioteki szkolnej w Żernikach	Gmina Janowiec Wielkopolski	2017	Gmina Janowiec Wielkopolski	400 000	PROW
22.	Zagospodarowanie terenu przy świetlicy wiejskiej w Brudzynie na cele rekreacyjno-sportowe	Gmina Janowiec Wielkopolski	2016	Gmina Janowiec Wielkopolski	400 000	PROW
23.	Przebudowa dróg gminnych na terenie Gminy Janowiec Wielkopolski	Gmina Janowiec Wielkopolski	2016-2020	Gmina Janowiec Wielkopolski	11 000 000	PROW, środki budżetu WK-P,
24.	Przebudowa dróg lokalnych w zabudowie mieszkaniowej na terenie Gminy Janowiec Wielkopolskich	Gmina Janowiec Wielkopolski	2016-2020	Gmina Janowiec Wielkopolski	2 000 000	PROW, środki budżetu WK-P.
25.	Poprawa efektywności energetycznej w budynkach publicznych na terenie Gminy Janowiec Wielkopolski	Gmina Janowiec Wielkopolski	2017-2020	Gmina Janowiec Wielkopolski	1 300 000	RPO WK-P
26.	Kompleksowa modernizacja infrastruktury na terenie Szkoły Podstawowej oraz Publicznego Gimnazjum w Janowcu Wielkopolskim	Gmina Janowiec Wielkopolski	2017-2020	Gmina Janowiec Wielkopolski	5 000 000	RPO WK-P
27.	Uporządkowanie gospodarki wodno-ściekowej na terenie Gminy Janowiec Wielkopolski	Gmina Janowiec Wielkopolski	2017-2020	Gmina Janowiec Wielkopolski	3 000 000	RPO WK-P
28.	Zachowanie i ochrona lokalnego dziedzictwa kulturowego poprzez wymianę pokrycia dachowego w kościele w Kołdrąbju	Parafia p.w. św. Jana Chrzciciela w Kołdrąbju	2016-2018	Gmina Janowiec Wielkopolski	450 000	RPO WK-P
29.	Zachowanie dziedzictwa kulturowego poprzez remont elementów elewacji kościoła pw. Św. Mikołaja w Janowcu Wielkopolskim	Parafia Rzymsko-Katolicka pw. św. Mikołaja w Janowcu Wielkopolskim	2016-2019	Gmina Janowiec Wielkopolski	750 000	RPO WK-P
30.	Wysoka jakość kształcenia w przedszkolach, szkołach podstawowych oraz gimnazjum na terenie Gminy Janowiec Wielkopolski	Gmina Janowiec Wielkopolski	2016-2020	Gmina Janowiec Wielkopolski	3 000 000	RPO WK-P
31.	Utworzenie ciągów pieszo-rowerowych wzdłuż dróg powiatowych na terenie Gminy Janowiec Wielkopolski	Gmina Janowiec Wielkopolski	2018-2020	Gmina Janowiec Wielkopolski	300 000	RPO WK-P
32.	Zachowanie i ochrona dziedzictwa kulturowego poprzez remont wieży ciśnień w Janowcu Wielkopolskim	Gmina Janowiec Wielkopolski	2016	Gmina Janowiec Wielkopolski	500 000	RPO WK-P
33.	Zagospodarowanie terenu na plaży miejskiej w Laskowie	Gmina Janowiec Wielkopolski	2016	Gmina Janowiec Wielkopolski	300 000	RPO WK-P
34.	„Silni i aktywni”	Miejsko – Gminny Ośrodek Pomocy Społecznej w Janowcu Wielkopolskim	2016-2020	Gmina Janowiec Wielkopolski	450 000	RPO WK-P
35.	Przebudowa wewnętrznej instalacji centralnego ogrzewania w budynku Gimnazjum nr 1 w Barcinie	Gmina Barcin	2017-2018	Gmina Barcin	600 000	RPO WK-P
36.	Budowa oświetlenia drogowego w mieście i gminie Barcinie (energooszczędne)	Gmina Barcin	2018-2020	Gmina Barcin	1 000 000	RPO WK-P
37.	Budowa świetlicy wiejskiej w Julianowie wraz z zagospodarowaniem terenu i wyposażeniem	Gmina Barcin	2018-2019	Gmina Barcin	813 240	RPO WK-P
38.	Odbudowa muszli koncertowej w Piechcinie wraz z zapleczem i jej wyposażenie	Gmina Barcin	2017-2018	Gmina Barcin	760 656	RPO WK-P
39.	Przebudowa wewnętrznej instalacji centralnego ogrzewania w budynku Zespołu Publicznych Szkół Nr 1 w Piechcinie	Gmina Barcin	2017-2018	Gmina Barcin	350 000	RPO WK-P

STRATEGIA OBSZARU ROZWOJU SPOŁECZNO-GOSPODARCZEGO POWIATU ŻNIŃSKIEGO

Lp.	Nazwa projektu	Beneficjent	Okres realizacji	Zasięg terytorialny	Koszt - zł	Źródła dofinansowania
40.	Budowa sali widowiskowo – kinowej w Barcinie	Gmina Barcin	2020	Gmina Barcin	5 500 000	RPO WK-P
41.	Budowa lodowiska w Barcinie (z funkcją kortu tenisowego)	Gmina Barcin	2020	Gmina Barcin	3 000 000	RPO WK-P
42.	Doświetlenie sołectwa Barcin Wieś – oświetlenie drogowe zasilane energią odnawialną.	Gmina Barcin	2018-2020	Gmina Barcin	811 900	RPO WK-P
43.	Doświetlenie sołectwa Barcin Wieś – oświetlenie drogowe zasilane energią odnawialną.	Gmina Barcin	2020-2021	Gmina Barcin	791 000	RPO WK-P
44.	Budowa ciągu komunikacyjnego/ścieżki pieszo-rowerowej wzdłuż drogi wojewódzkiej nr 251 na odcinku Knieja - Młodocin.	Gmina Barcin	2023	Gmina Barcin	4 206 700	RPO WK-P
45.	Budowa ciągu komunikacyjnego/ ścieżki pieszo-rowerowej wzdłuż drogi wojewódzkiej nr 251 na odcinku Piehcin - Pakość	Gmina Barcin	2016	Gmina Barcin	602 000	RPO WK-P/PROW
46.	Modernizacja układu odpylania spalin w ciepłowniach w Barcinie i Piehcinie	PPU „WODBAR” Sp. z o.o. w Barcinie	2017-2020	Gmina Barcin	3 500 000	RPO WK-P; WFOŚiGW
47.	Rozbudowa i modernizacja ujęcia wody i stacji wodociągowej w Wolicach	PPU „WODBAR” Sp. z o.o. w Barcinie	2017-2020	Gmina Barcin	2 000 000	RPO WK-P; WFOŚiGW
48.	Utworzenie i funkcjonowanie Klubu Młodzieżowego w Piehcinie	Miejski Dom Kultury w Barcinie	2016-2020	Gmina Barcin	300 000	RPO WK-P
49.	„Przedszkolaki Pałuki poznały- słowem i obrazem pokazały”	Przedszkole nr 3 z oddziałem żłobka w Barcinie	2016	Gmina Barcin	30 000	PROW
50.	Funkcjonowanie świetlicy środowiskowej dla dzieci i młodzieży z terenu osiedla Barcin	Miejsko – Gminny Ośrodek Pomocy Społecznej w Barcinie/Gmina Barcin	2018-2020	Gmina Barcin	445 500	RPO WK-P
51.	Zagospodarowanie terenu przy stacji żeglarskiej „NEPTUN” wraz z infrastrukturą towarzyszącą	Gmina Barcin	2017	Gmina Barcin	560 400	PROW
52.	Budowa sieci kanalizacji sanitarnej w mieście Barcin przy ul. Akacjowej oraz w miejscowościach Wolice i Barcin Wieś	Gmina Barcin	2016-2017	Gmina Barcin - aglomeracja	3 705 353	POiŚ
53.	Budowa sieci kanalizacji sanitarnej w Barcinie Wsi dla działki nr 174	Gmina Barcin	2018-2020	Gmina Barcin	3 000 000	PROW
54.	Budowa parku miejskiego w Barcinie	Gmina Barcin	2017-2023	Gmina Barcin	7 100 000	RPO WK-P
55.	Przebudowa ulicy Artylerzystów w Barcinie	Gmina Barcin	2017-2018	Gmina Barcin	950 000	RPO WK-P
56.	Remont części ulicy Jakuba Wojciechowskiego oraz ul. L.W.P. w Barcinie wraz z chodnikami	Gmina Barcin	2017-2018	Gmina Barcin	315 000	RPO WK-P
57.	Termomodernizacja budynków mieszkalnych wielorodzinnych (bloków) oraz wymiana pokryć dachowych na budynkach pokrytych eternitem (z ociepleniem dachów)	Spółdzielnia Lokatorsko-Własnościowa „Złotniki” w Złotnikach 88-420 Rogowo	2016-2017	Gmina Rogowo	1 200 000	RPO WK-P
58.	Zakup wraz z montażem instalacji fotowoltaicznej dla obiektu hali sportowej w Rogowie	Zespół Publicznych Szkół w Rogowie	2018-2019	Gmina Rogowo	300 000	RPO WK-P
59.	„Modernizacja energetyczna budynków publicznych szkół i przedszkola z wykorzystaniem OZE”	Zespół Publicznych Szkół w Rogowie Zespół Publicznych Szkół w Gościeszynie Gminne Przedszkole w Rogowie	2016-2017	Gmina Rogowo	1 300 000	RPO WK-P

STRATEGIA OBSZARU ROZWOJU SPOŁECZNO-GOSPODARCZEGO POWIATU ŻNIŃSKIEGO

Lp.	Nazwa projektu	Beneficjent	Okres realizacji	Zasięg terytorialny	Koszt - zł	Źródła dofinansowania
60.	Budowa oświetlenia drogowego słonecznego w gminie Rogowo	Gmina Rogowo	2016	Gmina Rogowo	200 000	RPO WK-P
61.	Zakup wraz z montażem przydomowych oczyszczalni ścieków w m. Recz, Niedźwiady, Cegielnia, Gałężewo, Gościeszyn, Mięcierzyn, Skórki	Gmina Rogowo	2016-2018	Gmina Rogowo	1 470 000	RPO WK-P
62.	Budowa sieci wodociągowej wraz z przyłączami z przebudową stacji wodociągowej w m. Złotniki z wyjściem wodociągowym w m. Czewujewo	Gmina Rogowo	2015-2017	Gmina Rogowo	4 900 000	RPO WK-P
63.	Modernizacja obiektu treningowo-rekreacyjnego z boiskiem do gry w hokeja na trawie wodnej oraz budowa budynku zaplecza socjalnego	Zespół Publicznych w Szkół w Rogowie	2017-2019	Gmina Rogowo	5 700 000	RPO WK-P
64.	Przystosowanie boiska szkolnego do całorocznego użytkowania	Zespół Publicznych Szkół w Rogowie	2017-2018	Gmina Rogowo	120 000	RPO WK-P
65.	Budowa hali sportowej z łącznikiem oraz utworzenie przedszkola przy ZPS w Gościeszynie	Zespół Publicznych Szkół w Gościeszynie	2015-2017	Gmina Rogowo	2 800 000	RPO WK-P
66.	Aktywni dziś – Aktywni w przyszłości	Gminny Ośrodek Pomocy Społecznej w Rogowie	2017-2018	Gmina Rogowo	60 000	RPO WK-P
67.	Utworzenie pracowni komputerowych do zajęć matematyczno-przyrodniczych w trybie symulacyjnym wraz z utworzeniem mobilnych pracowni komputerowych w ZPS w Rogowie i Gościeszynie oraz Gminnym Przedszkolu w Rogowie	Zespół Publicznych Szkół w Rogowie Zespół Publicznych Szkół w Gościeszynie Gminne Przedszkole w Rogowie	2016-2017	Gmina Rogowo	220 000	RPO WK-P
68.	Zakup budynku NZOZ Przychodni Lekarskiej w Rogowie	Kościelniak & Usowska & Rajkowski Lekarska Spółka Partnerska w Janowcu Wielkopolskim	2015-2017	Gmina Rogowo	500 000	RPO WK-P
69.	Zakup karetki sanitarnej z wyposażeniem	Kościelniak & Usowska & Rajkowski Lekarska Spółka Partnerska w Janowcu Wielkopolskim	2015/2016	Gmina Rogowo	120 000	RPO WK-P
70.	Ocieplenie budynku NZOZ Przychodni Lekarskiej w Rogowie	Kościelniak & Usowska & Rajkowski Lekarska Spółka Partnerska w Janowcu Wielkopolskim	2015/2016	Gmina Rogowo	70 000	RPO WK-P
71.	Przebudowa drogi gminnej nr 130509C relacji Gałężewko - Gostomka Gmina Rogowo	Gmina Rogowo	2018	Gmina Rogowo	1 200 000	RPO WK-P
72.	Przebudowa drogi gminnej nr 130564C relacji Lubcz - Gostomka Gmina Rogowo	Gmina Rogowo	2020	Gmina Rogowo	800 000	RPO WK-P
73.	Przebudowa drogi gminnej nr 130521C relacji Mięcierzyn - Gościeszyn Gmina Rogowo	Gmina Rogowo	2019	Gmina Rogowo	1 500 000	RPO WK-P
74.	Przebudowa drogi gminnej nr 130533C relacji Mięcierzyn - Hubki I i nr 130534 Mięcierzyn – Cotoń Gmina Rogowo	Gmina Rogowo	2020	Gmina Rogowo	900 000	RPO WK-P
75.	Przebudowa drogi gminnej nr 130524C relacji Rogowo - Gostomka Gmina Rogowo	Gmina Rogowo	2018	Gmina Rogowo	1 300 000	RPO WK-P
76.	Przebudowa drogi gminnej nr 130535C relacji Skórki - wieś Gmina Rogowo	Gmina Rogowo	2020	Gmina Rogowo	1 200 000	RPO WK-P
77.	Przebudowa drogi gminnej nr 130541C w ciągu ulicy Bohaterów Września w Rogowie wraz z łącznikiem	Gmina Rogowo	2016	Gmina Rogowo	1 000 000	RPO WK-P
78.	Przebudowa drogi gminnej nr 130555C w ciągu ulicy Przybrzeżnej w Rogowie	Gmina Rogowo	2017	Gmina Rogowo	1 200 000	RPO WK-P

STRATEGIA OBSZARU ROZWOJU SPOŁECZNO-GOSPODARCZEGO POWIATU ŻNIŃSKIEGO

Lp.	Nazwa projektu	Beneficjent	Okres realizacji	Zasięg terytorialny	Koszt - zł	Źródła dofinansowania
79.	Przebudowa drogi gminnej nr 130513C relacji Gałęzewko - Lubcz Gmina Rogowo	Gmina Rogowo	2019	Gmina Rogowo	900 000	RPO WK-P
80.	Przebudowa drogi gminnej nr 130510C relacji Gałęzewko - Turka Gmina Rogowo	Gmina Rogowo	2018	Gmina Rogowo	1 200 000	RPO WK-P
81.	Przebudowa drogi gminnej nr 130528C relacji Niedźwiady - Szkółki Gmina Rogowo	Gmina Rogowo	2019	Gmina Rogowo	1 300 000	RPO WK-P
82.	Przebudowa drogi gminnej nr 130540C w ciągu ulicy Bankowej w Rogowie wraz z łącznikiem	Gmina Rogowo	2017	Gmina Rogowo	400 000	RPO WK-P
83.	Przebudowa drogi gminnej nr 1305270C relacji Wiewiórczyn – Izdebnó wieś Gmina Rogowo	Gmina Rogowo	2019	Gmina Rogowo	1 200 000	RPO WK-P
84.	Budowa plaży w Rogowie z wielofunkcyjnym boiskiem sportowym do gier małych, urządzeniem miejsca zabaw oraz utwardzeniem drogi dojazdowej	Gmina Rogowo	2020-2022	Gmina Rogowo	1 000 000	RPO WK-P
85.	Budowa plaży w Izdebnie	Gmina Rogowo	2020-2022	Gmina Rogowo	300 000	RPO WK-P
86.	Budowa ścieżki rowerowej Rogowo – Szkółki – Niedźwiady - Rzym	Gmina Rogowo	2022	Gmina Rogowo	1 100 000	RPO WK-P
87.	Punkt terapeutyczno-konsultacyjny dla rodziców, dzieci i młodzieży ze spektrum autyzmu bądź całościowymi zaburzeniami rozwoju	Stowarzyszenia „Kapitał Zaufania” w Żninie	2016	Gmina Żnin	12 000	RPO WK-P
88.	Adaptacja Kina „Pałuczanin” na Centrum Kultury i Sztuki	Parafia św. Floriana w Żninie/Gmina Żnin	2016-2018	Gmina Żnin	1 500 000	RPO WK-P
89.	Budowa kanalizacji sanitarnej i deszczowej w ul. Zielnej w Żninie	Gmina Żnin	2016-2018	Gmina Żnin	779 483	RPO WK-P
90.	Budowa hali sportowej przy Szkole Podstawowej nr 2 w Żninie	Gmina Żnin	2016-2018	Gmina Żnin	6 000 000	RPO WK-P
91.	Udział w ogólnopolskim projekcie „Nie dla Niskiej Emisji!” Poprawa jakości powietrza – KAWKA II – Likwidacja niskiej emisji wspierająca wzrost efektywności energetycznej i rozwój rozproszonych odnawialnych źródeł energii.	Gmina Żnin	2015-2018	Gmina Żnin	1 000 000	RPO WK-P
92.	Budowa kanalizacji sanitarnej w ul. Towarowej w Żninie	Gmina Żnin	2015-2018	Gmina Żnin	119 000	RPO WK-P
93.	Budowa kanalizacji sanitarnej w ul. Podgórznej w Żninie – nowe ODJ	Gmina Żnin	2016-2018	Gmina Żnin	530 000	RPO WK-P
94.	Uporządkowanie gospodarki ściekowej na terenach wyznaczonych pod indywidualną gospodarkę ściekową	Gmina Żnin	2015-2018	Gmina Żnin	1 000 000	RPO WK-P
95.	„Spotkania z Klanzą”	Zespół Publicznych Szkół nr 1 w Żninie	2016	Gmina Żnin	3 000	RPO WK-P
96.	Dostosowanie przestrzeni edukacyjnej w istniejącej placówce wychowania przedszkolnego do wymogów określonych przepisami prawa.	Przedszkole Miejskie Nr 1 im. Marii Konopnickiej w Żninie/Gmina Żnin	2015	Gmina Żnin	110 000	RPO WK-P
97.	Budowa Centrum Sportów Wodnych	Gmina Żnin	2016-2018	Gmina Żnin	8 000 000	RPO WK-P

STRATEGIA OBSZARU ROZWOJU SPOŁECZNO-GOSPODARCZEGO POWIATU ŻNIŃSKIEGO

Lp.	Nazwa projektu	Beneficjent	Okres realizacji	Zasięg terytorialny	Koszt - zł	Źródła dofinansowania
98.	Kapitałny remont kuchni przedszkolnej	Przedszkole Miejskie Nr 1 im. Marii Konopnickiej w Żninie/Gmina Żnin	2015	Gmina Żnin	95 000	RPO WK-P
99.	Wyposażenie przestrzeni edukacyjnej w istniejącej placówce wychowania przedszkolnego zgodnie z potrzeb środowiska lokalnego	Przedszkole Miejskie Nr 1 im. Marii Konopnickiej w Żninie/Gmina Żnin	2015	Gmina Żnin	80 000	RPO WK-P
100.	Termomodernizacja i remont kapitałny hali widowiskowo-sportowej przy ul. Fabrycznej w Żninie	Miejski Ośrodek Sportu w Żninie	2016-2018	Gmina Żnin	2 000 000	RPO WK-P
101.	Likwidacja eternitu – wykonanie nowego dachu	Gmina Żnin	2015-2016	Gmina Żnin	98 000	RPO WK-P
102.	Zakup lodowiska z wyposażeniem	Miejski Ośrodek Sportu w Żninie	2016	Gmina Żnin	500 000	Ministerstwo Sportu i Turystyki w ramach– Wojewódzkie Wieloletnie programy rozwoju bazy sportowej, priorytety inwestycyjne: szkolna infrastruktura sportowa, korty tenisowe
103.	Przydomowa oczyszczalnia ścieków	Urząd Miejski w Żninie	2015-2016	Gmina Żnin	165 000	RPO WK-P
104.	Wyposażenie siłowni Miejskiego Ośrodka Sportu w Żninie	Miejski Ośrodek Sportu w Żninie	2016	Gmina Żnin	52 400	RPO WK-P
105.	Modernizacja i rozbudowa Stadionu Miejskiego w Żninie	Miejski Ośrodek Sportu w Żninie	2016-2020	Gmina Żnin	6 445 000	RPO WK-P
106.	Edukacja przez Szachy w Szkole	Miejski Ośrodek Sportu w Żninie	2016-2019	Gmina Żnin	261 800	RPO WK-P
107.	„Wiem i potrafię więcej”	Stowarzyszenie Edukacyjne „Nasza Szkoła” w Gorzycach	2015-2017	Gmina Żnin	22 000	RPO WK-P
108.	Zakup sprzętu wodnego dla przystani AZS WSG MOS	Miejski Ośrodek Sportu w Żninie	2016	Gmina Żnin	80 800	BRAK DANYCH
109.	Antyrak – rakowi wsparcie	Gmina Żnin	2016-2018	Gmina Żnin	60 000	RPO WK-P
110.	Wyrównujemy szanse	Niepubliczna Szkoła Podstawowa w Brzyskorzycach prowadzona przez Stowarzyszenie Przyjaciół Szkoły Podstawowej w Brzyskorzycach	2015-2016	Gmina Żnin	42 100	RPO WK-P
111.	„Czas na zmianę”	Miejski Ośrodek Pomocy Społecznej w Żninie/Gmina Żnin	2015-2016	Gmina Żnin	277 042	RPO WK-P
112.	Pomieszczenia interwencyjne w Żninie ul. Plac Działowy 6	Miejski Ośrodek Pomocy Społecznej w Żninie/Gmina Żnin	2016-2017	Gmina Żnin	112 167	BRAK DANYCH
113.	„Życie bez przemocy jest możliwe”	Miejski Ośrodek Pomocy Społecznej w Żninie/Gmina Żnin	2015-2016	Gmina Żnin	98 895	RPO WK-P

STRATEGIA OBSZARU ROZWOJU SPOŁECZNO-GOSPODARCZEGO POWIATU ŻNIŃSKIEGO

Lp.	Nazwa projektu	Beneficjent	Okres realizacji	Zasięg terytorialny	Koszt - zł	Źródła dofinansowania
114.	Przebudowa dziedzińca Miejskiej i Powiatowej Biblioteki Publicznej i Muzeum Ziemi Pałuckiej w Żninie – „Ogród sztuk”	Miejska i Powiatowa Biblioteka Publiczna w Żninie i Muzeum Ziemi Pałuckiej	2016-2017	Gmina Żnin	2 000 000	RPO WK-P
115.	Likwidacja barier architektonicznych – budowa windy.	Miejska i Powiatowa Biblioteka Publiczna w Żninie	2016	Gmina Żnin	100 000	RPO WK-P
116.	Konserwacja najstarszych (blisko 100-letnich) czasopism regionalnych.	Miejska i Powiatowa Biblioteka Publiczna w Żninie	2016-2017	Gmina Żnin	120 000	RPO WK-P
117.	Prace konserwatorskie na ruinach Zamku Weneckiego.	Muzeum Ziemi Pałuckiej w Żninie	2018	Gmina Żnin	45 000	RPO WK-P
118.	Budynek dawnego Magistratu z 1906 w Żninie: adaptacja poddasza na cele ekspozycyjne i edukacyjne.	Muzeum Ziemi Pałuckiej w Żninie	2017-2018	Gmina Żnin	390 000	RPO WK-P; PFRON
119.	Profilaktyka HPV w Gminie Żnin	Gmina Żnin	2016-2019	Gmina Żnin	150 000	RPO WK-P
120.	Rewitalizacja społeczno-gospodarcza obszaru zlokalizowanego przy małym jeziorze żnińskim poprzez kompleksową modernizację oraz unowocześnienie bazy noclegowej i wypoczynkowej oddziału PTTK w Żninie wraz z wprowadzeniem kompleksowej oferty społecznej kulturalnej oraz edukacyjnej dla mieszkańców Żnina	Oddział PTTK w Żninie	2016-2018	Gmina Żnin	4 000 000	RPO WK-P
121.	Połączony system ścieżek rowerowo-spacerowo-widokowych na terenie gminy Żnin z możliwością zintegrowania ich z sąsiednimi gminami	Gmina Żnin	2015-2020	Gmina Żnin	7 000 000	RPO WK-P
122.	Stop pneumokokom	Gmina Żnin	2016-2019	Gmina Żnin	60 000	RPO WK-P
123.	Bajki-Pomagajki, czyli wykorzystanie bajek do wspierania rozwoju dzieci w wieku wczesnoszkolnym	Filialna Szkoła Podstawowa w Cerekwicy oraz Szkoła Podstawowa w Słębowie	2015-2016	Gmina Żnin	4 935	RPO WK-P
124.	Klub Małego Czytelnika - „Zaprzyjaźnij się z książką!”	Szkoła Podstawowa w Słębowie Filialnej Szkole w Cerekwicy	2016	Gmina Żnin	7 700	RPO WK-P
125.	Spotkania z kulturą krajów anglojęzycznych	Gmina Żnin	2016	Gmina Żnin	3 532	RPO WK-P
126.	Budowa stacji wodociągowej i strefowej przepompowni wody w miejscowości Słębowo gm. Żnin	Zakład Wodociągów i Kanalizacji „WIK” sp. z o.o. w Żninie/Gmina Żnin	2016-2018	Gmina Żnin	1 050 000	RPO WK-P
127.	Wykorzystanie źródeł energii odnawialnej na terenie oczyszczalni ścieków Jaroszewo dla aglomeracji Żnin	Zakład Wodociągów i Kanalizacji „WIK” sp. z o.o. w Żninie/Gmina Żnin	2015	Gmina Żnin	9 526 620	RPO WK-P
128.	Przebudowa ulic w obszarze starówki miasta Żnina w ramach rewitalizacji obszaru miejskiego w Żninie (kanalizacja sanitarna, kanalizacja deszczowa, sieć wodociągowa, roboty drogowe, oświetlenie, mała architektura, zieleń, organizacja) – II etap	Gmina Żnin	BRAK DANYCH	Gmina Żnin	5 000 000	RPO WK-P
129.	Budowa kanalizacji sanitarnej zbiorczej w obszarze i granicach Planu Aglomeracji Żnin	Gmina Żnin	BRAK DANYCH	Gmina Żnin	5 000 000	RPO WK-P
130.	Rozbudowa Żnińskiego Domu Kultury	Żniński Dom Kultury	2016-2020	Gmina Żnin	700 000	RPO WK-P
131.	W drodze po sukces	Szkoła Podstawowa nr 2	2015-2017	Gmina Żnin	185 200	RPO WK-P
132.	Boisko wielofunkcyjne	Gmina Żnin	2015	Gmina Żnin	100 000	RPO WK-P

STRATEGIA OBSZARU ROZWOJU SPOŁECZNO-GOSPODARCZEGO POWIATU ŻNIŃSKIEGO

Lp.	Nazwa projektu	Beneficjent	Okres realizacji	Zasięg terytorialny	Koszt - zł	Źródła dofinansowania
133.	Podwyższenie standardów nauczania poprzez rozbudowę szkoły o 2 sale lekcyjne	Zespół Szkół Niepublicznych Bożejewicach	2016	Gmina Żnin	1 000 000	RPO WK-P
134.	Poprawa warunków nauki i pracy w szkołach niepublicznych Gminy Żnin poprzez termomodernizację budynków.	Gmina Żnin	2016-2017	Gmina Żnin	500 000	RPO WK-P
135.	Budowa otwartej siłowni przy placu zabaw w Gorzycach	Stowarzyszenie Edukacyjne „Nasza Szkoła” w Gorzycach	2015-2016	Gmina Żnin	50 000	RPO WK-P
136.	Termomodernizacja budynku wielofunkcyjnego w Gorzycach	Stowarzyszenie Edukacyjne „Nasza Szkoła” w Gorzycach	2015-2016	Gmina Żnin	400 000	RPO WK-P
137.	Szkoła dla Rodziców i Wychowawców. Doskonalenie kompetencji wychowawczych rodziców	Szkoła Podstawowa w Słębowie Szkoła Podstawowa Cerekwica	2016	Gmina Żnin	10 600	RPO WK-P
138.	Termomodernizacja	Szkoła Podstawowa w Słębowie/Gmina Żnin	2016	Gmina Żnin	1 300 000	RPO WK-P
139.	Wyrównywanie szans edukacyjnych uczniów z terenów wiejskich z zakresu kultury i języka ojczystego.	Szkoła Podstawowa w Słębowie	2016	Gmina Żnin	15 713	RPO WK-P
140.	Wiedza z przedmiotów przyrodniczych na celowniku gimnazjalisty	Gmina Żnin	2015-2016	Gmina Żnin	169 000	RPO WK-P
141.	Nowoczesne pracownie przyrodnicze szansą na lepszy start	Gmina Żnin	BRAK DANYCH	Gmina Żnin	100 000	RPO WK-P
142.	Poprawa efektywności energetycznej budynków nad Jeziorem Żnińskim Małym	Gmina Żnin	2015-2018	Gmina Żnin	2 500 000	RPO WK-P
143.	Przedszkolak aktywny w wodzie	Przedszkole Miejskie nr 2 w Żninie	2015-2016	Gmina Żnin	BRAK DANYCH	RPO WK-P
144.	Gimnastyka korekcyjno-kompensacyjna	Przedszkole Miejskie nr 2 w Żninie	2015-2016	Gmina Żnin	BRAK DANYCH	RPO WK-P
145.	Taniec Zumba	Przedszkole Miejskie nr 2 w Żninie	2015-2016	Gmina Żnin	BRAK DANYCH	RPO WK-P
146.	Szachy w przedszkolu	Przedszkole Miejskie nr 2 w Żninie	2015-2016	Gmina Żnin	BRAK DANYCH	RPO WK-P
147.	Renaturalizacja i zwiększenie atrakcyjności turystycznej Jeziora Żnińskiego Małego	Gmina Żnin	2016-2020	Gmina Żnin	6 400 000	RPO WK-P
148.	Strefa Inwestycyjna S5 Jezioro Duże Żnińskie.	Gmina Żnin	BRAK DANYCH	Gmina Żnin	5 000 000	RPO WK-P
149.	Adaptacja/ modernizacja budynku B Przedszkola nr 2 na cele utworzenia żłobka	Gmina Żnin	2016-2017	Gmina Żnin	300 000	RPO WK-P
150.	Umiejętności kluczowe kluczem do kariery.	I Liceum Ogólnokształcące im. Braci Śniadeckich w Żninie	2016-2018	Gmina Żnin	300 000	RPO WK-P
151.	Zakup karetki sanitarnej z wyposażeniem	Kościelniak & Usowska & Rajkowski Lekarska Spółka Partnerska w Janowcu Wielkopolskim	2015	Gmina Rogowo	120 000	RPO WK-P
152.	Budowa przychodni lekarskiej w Janowcu Wielkopolskim	Kościelniak & Usowska & Rajkowski Lekarska Spółka Partnerska w Janowcu Wielkopolskim	2015-2019	Gmina Janowiec Wielkopolski	800 000	RPO WK-P

STRATEGIA OBSZARU ROZWOJU SPOŁECZNO-GOSPODARCZEGO POWIATU ŻNIŃSKIEGO

Lp.	Nazwa projektu	Beneficjent	Okres realizacji	Zasięg terytorialny	Koszt - zł	Źródła dofinansowania
153.	Zakup sprzętu medycznego	Kościelniak & Usowska & Rajkowski Lekarska Spółka Partnerska w Janowcu Wielkopolskim	2015	Gmina Janowiec Wielkopolski	50 000	RPO WK-P
154.	Zakup budynku NZOZ Przychodni Lekarskiej w Rogowie	Kościelniak & Usowska & Rajkowski Lekarska Spółka Partnerska w Janowcu Wielkopolskim	2015-2017	Gmina Rogowo	500 000	RPO WK-P
155.	Ocieplenie budynku NZOZ Przychodni Lekarskiej w Rogowie	1. Kościelniak & Usowska & Rajkowski Lekarska Spółka Partnerska w Janowcu Wielkopolskim 2. Gmina Rogowo	2015-2016	Gmina Rogowo	70 000	RPO WK-P
156.	Godne życie na każdym etapie	1. Centrum Opiekuńczo-Edukacyjne s.c. B. Rydlichowska, E. Korpusińska-Prusak ; 2. Centrum Szkoleń " Alternatywa" - Świerkówiec; 3. F.H. "Mogilmed" s.c. - Świerkówiec	2016-2018	Powiat Żniński	2 800 000	RPO WK-P
157.	Świadoma mama, mądre i szczęśliwe dziecko.	1. Centrum Opiekuńczo-Edukacyjne s.c. B. Rydlichowska, E. Korpusińska-Prusak ; 2. Centrum Szkoleń " Alternatywa" - Świerkówiec; 3. F.H. "Mogilmed" s.c. - Świerkówiec	2016-2018	Gmina Żnin	2 045 000	RPO WK-P
158.	I My możemy osiągnąć wiele	1. Fundacja: Szansa na lepsze jutro - Inowrocław ; 2. Centrum Opiekuńczo-Edukacyjne s.c. - Inowrocław ; 3. Centrum Szkoleń " Alternatywa" - Świerkówiec;	2016-2019	Powiat Żniński	1 500 000	RPO WK-P
159.	Modernizacja wystawy stałej w Muzeum Archeologicznym w Biskupinie „Świt kultury nad Jeziorem Biskupińskim”	Muzeum Archeologiczne w Biskupinie	2016-2017	Gmina Gąsawa	280 000	RPO WK-P
160.	Zakup sprzętu dla Pracowni Dendrochronologicznej w Muzeum Archeologicznym w Biskupinie.	Muzeum Archeologiczne w Biskupinie	2016	Gmina Gąsawa	77 000	RPO WK-P
161.	Izolacja termiczna energooszczędna budynków Muzeum Archeologicznego w Biskupinie	Muzeum Archeologiczne w Biskupinie	2016	Gmina Gąsawa	75 663	RPO WK-P
162.	Modernizacja pracowni konserwatorskich w Muzeum Archeologicznym Biskupinie	Muzeum Archeologiczne w Biskupinie	2016-2017	Gmina Gąsawa	197 000	RPO WK-P
163.	Kurs Ratownictwa i Pierwszej Pomocy	NZOZ Gąsawa Beata Szczęsna	2016	Gmina Gąsawa	2 000	RPO WK-P; PROW
164.	Kurs Pielęgniarski i Środowiskowo-rodzinny	NZOZ Gąsawa Beata Szczęsna	2016	Gmina Gąsawa	2 000	RPO WK-P; PROW
165.	Kurs Pielęgniarki Szkolnej	NZOZ Gąsawa Beata Szczęsna	2016	Gmina Gąsawa	2 000	RPO WK-P; PROW
166.	Wdrażanie programu KAMSOFT – Kurs komputerowy	NZOZ Gąsawa Beata Szczęsna	2016	Gmina Gąsawa	2 300	RPO WK-P; PROW

STRATEGIA OBSZARU ROZWOJU SPOŁECZNO-GOSPODARCZEGO POWIATU ŻNIŃSKIEGO

Lp.	Nazwa projektu	Beneficjent	Okres realizacji	Zasięg terytorialny	Koszt - zł	Źródła dofinansowania
167.	Kurs z zakresu obsługi Pacjenta i Rejestracji	NZOZ Gąsawa Beata Szczęsna	2016	Gmina Gąsawa	1 000	RPO WK-P; PROW
168.	Doposażenie w sprzęt rehabilitacyjny do fizjoterapii oraz sprzęt komputerowy	NZOZ Gąsawa Beata Szczęsna	2016	Gmina Gąsawa	30 000	RPO WK-P; PROW
169.	Rozbudowa i modernizacja istniejącego budynku NZOZ w Gąsawie	NZOZ Gąsawa Beata Szczęsna	2016	Gmina Gąsawa	100 000	RPO WK-P; PROW
170.	Budowa nowego Ośrodka Zdrowia w Gąsawie	NZOZ Gąsawa Beata Szczęsna	2016-2017	Gmina Gąsawa	250 000	RPO WK-P; PROW
171.	Ty też możesz udzielić pierwszej pomocy	Powiat Żniński	2015-2018	Powiat Żniński	26 000	RPO WK-P
172.	Program Profilaktyki Szczepień Przeciwko Wirusowi HPV stanowiącego przyczynę Raka Szyjki Macicy	Powiat Żniński	2016-2018	Powiat Żniński	1 480 200	RPO WK-P
173.	Budowa łącznika pomiędzy budynkiem głównym szpitala a budynkiem położnictwa i ginekologii oraz budynkiem biurowym	Powiat Żniński / Pałuckie Centrum Zdrowia Sp. z o.o.	2016	Powiat Żniński	1 000 000	RPO WK-P
174.	Dostosowanie Szpitala Powiatowego w Żninie do wymogów technicznych i sanitarnych określonych w obowiązujących przepisach prawa	Powiat Żniński / Pałuckie Centrum Zdrowia Sp. z o.o.	2016-2018	Powiat Żniński	3 840 000	RPO WK-P
175.	Dostosowanie Szpitala Powiatowego w Żninie do wymogów technicznych i sanitarnych określonych w obowiązujących przepisach prawa	Powiat Żniński / Pałuckie Centrum Zdrowia Sp. z o.o.	2016-2018	Powiat Żniński	470 000	RPO WK-P
176.	Wyposażenie firmy elektroinstalatorskiej w sprzęt specjalistyczny	ELBUDS – Dobromir Szybczyński, GAŚAWA	2016-2017	Gmina Gąsawa	86 000	RPO WK-P
177.	Wzmocnienie konkurencyjności przedsiębiorstwa FHU Ireneusz Jędrys poprzez zakup specjalistycznego sprzętu budowlanego tj. koparko – ładowarki JCB	F.H.U. Ireneusz Jędrys ŁYSININ 3	2016-2017	Gmina Gąsawa	360 000	RPO WK-P
178.	Wzmocnienie konkurencyjności przedsiębiorstwa FHU Ireneusz Jędrys poprzez zakup środków transportu tj. busów z windą	F.H.U. Ireneusz Jędrys ŁYSININ 3	2016-2017	Gmina Gąsawa	280 000	RPO WK-P
179.	Modernizacja Zakładu Mechaniki Pojazdowej	PHUP Karol Kazimierz, GAŚAWA	2016-2017	Gmina Gąsawa	150 000	RPO WK-P
180.	Adaptacja pomieszczenia pod zajęcia grupowe fitness	KrisCross Krzysztof Najrzał	2016	Gmina Gąsawa	60 000	RPO WK-P; PROW
181.	Budowa i wyposażenie malarni	KonStal Krzysztof Szablewski, NOWAWIEŚ PAŁUCKA	2017-2018	Gmina Gąsawa	400 000	RPO WK-P
182.	Utwardzenie placu manewrowego	KonStal Krzysztof Szablewski, NOWAWIEŚ PAŁUCKA	2018	Gmina Gąsawa	170 000	RPO WK-P
183.	Podnoszenie kwalifikacji zawodowych	KonStal –zakład ślusarski Krzysztof Szablewski, NOWAWIEŚ PAŁUCKA	2016-2017	Gmina Gąsawa	25 000	RPO WK-P
184.	Modernizacja placu przed budynkiem warsztatu	BOSCH SERVICE Przemysław Jagodziński, GAŚAWA	2015-2016	Gmina Gąsawa	250 000	RPO WK-P; PROW
185.	Budowa budynku Biura Obsługi Klienta	BOSCH SERVICE Przemysław Jagodziński, GAŚAWA	2015-2016	Gmina Gąsawa	250 000	RPO WK-P; PROW
186.	Stanowisko Aktywnej Receptji	BOSCH SERVICE Przemysław Jagodziński, GAŚAWA	2015-2016	Gmina Gąsawa	80 000	RPO WK-P; PROW
187.	Budowa Okręgowej Stacji Kontroli Pojazdów	BOSCH SERVICE Przemysław Jagodziński, GAŚAWA	2016-2017	Gmina Gąsawa	270 000	RPO WK-P; PROW

STRATEGIA OBSZARU ROZWOJU SPOŁECZNO-GOSPODARCZEGO POWIATU ŻNIŃSKIEGO

Lp.	Nazwa projektu	Beneficjent	Okres realizacji	Zasięg terytorialny	Koszt - zł	Źródła dofinansowania
188.	Modernizacja stołówki i szatni pracowniczej	BOSCH SERVICE Przemysław Jagodziński, GAŚAWA	2015	Gmina Gąsawa	50 000	RPO WK-P; PROW
189.	Szkolenia dla pracowników	BOSCH SERVICE Przemysław Jagodziński, GAŚAWA	2015	Gmina Gąsawa	50 000	RPO WK-P; PROW
190.	Stworzenie miejsca (specjalistycznej pracowni) i szkolenie młodocianych pracowników typowo w kierunku mechaniki pojazdowej i elektromechaniki	BOSCH SERVICE Przemysław Jagodziński, GAŚAWA	2016-2017	Gmina Gąsawa	300 000	RPO WK-P; PROW
191.	Zwiększenie konkurencyjności przedsiębiorstwa, uruchomienie nowej produkcji poprzez rozbudowę oraz zakup maszyn i urządzeń do obróbki drewna	WAMEX Sp.J. W.Sosiński A.Trzcziński M.Sosiński, GAŚAWA	2017-2018	Gmina Gąsawa	1 250 000	RPO WK-P
192.	Montaż systemów solarnych	Patryk Breliński PAT-BUD	2016-2017	Gmina Gąsawa	20 000	RPO WK-P
193.	Rozwój przedsiębiorstwa	Patryk Breliński PAT-BUD	2016-2017	Gmina Gąsawa	100 000	RPO WK-P
194.	Modernizacja piekarni	Piekarnia Jacek Mrówczyński Mrówka -Trans	216-218	Gmina Gąsawa	500 000	RPO WK-P
195.	Rozbudowa istniejącej piekarni o ciastkarnię	Piekarnia Jacek Mrówczyński Mrówka -Trans	216-218	Gmina Gąsawa	400 000	RPO WK-P
196.	Budowa wiaty	Piekarnia Jacek Mrówczyński Mrówka -Trans	2016-2017	Gmina Gąsawa	300 000	RPO WK-P
197.	Zakup sprzętu specjalistycznego (koparki)	Piekarnia Jacek Mrówczyński Mrówka -Trans	2016-2018	Gmina Gąsawa	400 000	RPO WK-P
198.	Budowa myjni bezdotykowej	Piekarnia Jacek Mrówczyński Mrówka -Trans	2016-2018	Gmina Gąsawa	600 000	RPO WK-P
199.	Przetwórstwo mięsa wieprzowego we własnym gospodarstwie rolnym	Grupa Producentów Rolnych Wieprzowiny	2018-2020	Gmina Rogowo	600 000	RPO WK-P
200.	Wyposażenie przedszkola w pomoc dydaktyczną "Miasteczko Ruchu Drogowego"	Przedszkole Samorządowe w Gąsawie	2016	Gmina Gąsawa	18 000	RPO WK-P
201.	Poprawa atrakcyjności turystycznej małego jeziora żnińskiego poprzez kompleksową modernizację i unowocześnienie bazy noclegowej i wypoczynkowej Pałuckiego Oddziału PTTK w Żninie	Pałucki Oddział PTTK w Żninie	2016-2017	Gmina Żnin	400 000	RPO WK-P, WFOŚ, STAROSTWO POWIATOWE, GMINA ŻNIN
202.	Termomodernizacja budynków mieszkalnych wielorodzinnych (bloków) oraz wymiana pokryć dachowych na budynkach pokrytych eternitem (z ociepleniem dachów)	Spółdzielnia Lokatorsko- Własnościowa „Złotniki” w Złotnikach	2016-2017	Gmina Rogowo	1 200 000	RPO WK-P
203.	Punkt terapeutyczno-konsultacyjny dla rodziców, dzieci i młodzieży ze spektrum autyzmu bądź całościowymi zaburzeniami rozwoju.	Stowarzyszenie „Kapitał Zaufania” w Żninie	2016	Gmina Żnin	12 000	RPO WK-P
204.	Zintegrowana i kompleksowa opieka specjalistyczna nad osobami w podeszłym wieku i przewlekle chorymi poprzez stworzenie innowacyjnych struktur i mechanizmów organizacji świadczeń w obszarze geriatry, opieki paliatywnej, długoterminowej oraz opieki społecznej	Pallmed Sp z o.o. ul. Roentgena 3, Bydgoszcz	2016-2018	Gmina Żnin	16 930 000	RPO WK-P

STRATEGIA OBSZARU ROZWOJU SPOŁECZNO-GOSPODARCZEGO POWIATU ŻNIŃSKIEGO

Lp.	Nazwa projektu	Beneficjent	Okres realizacji	Zasięg terytorialny	Koszt - zł	Źródła dofinansowania
205.	Poszerzenie działalności NZOZ Dom Sue Ryder prowadzonego przez Pallmed Sp. z o.o. poprzez modernizację infrastruktury oraz wyposażenie w sprzęt medyczny budynku w Żninie mającej na celu utworzenie ambulatoryjnej, domowej i stacjonarnej opieki długoterminowej, paliatywnej, geriatrycznej i psychiatrycznej.	Pallmed Sp z o.o. ul. Roentgena 3, Bydgoszcz	2016-2017	Gmina Żnin	16 000 000	RPO WK-P
206.	Budowa obiektu handlowo-noclegowego w miejscowości Biskupin	Usługi Gastronomiczne, Noclegi, BISKUPIN	2015-2016	Gmina Gąsawa	6 000 000	RPO WK-P
207.	Outsourcing księgowy, kadr i płac – nowoczesna księgowość.	Zespół Szkół Ekonomiczno-Handlowych w Żninie	2015-2018	Gmina Żnin	56 348	RPO WK-P
208.	Outsourcing księgowy, kadr i płac – nowoczesna księgowość, wyposażenie w sprzęt komputerowy	Zespół Szkół Ekonomiczno-Handlowych w Żninie	2015-2018	Gmina Żnin	69 210	RPO WK-P
209.	Spedycja łącznikiem biznesu	Zespół Szkół Ekonomiczno-Handlowych w Żninie	2015-2018	Gmina Żnin	68 648	RPO WK-P
210.	Nowe kierunki kształcenia – pracownia diagnostyki samochodowej	Zespół Szkół Ponadgimnazjalnych w Żninie	2016-2017	Gmina Żnin	200 000	RPO WK-P
211.	Nowe kierunki kształcenia	Zespół Szkół Ponadgimnazjalnych w Żninie	2016-2017	Gmina Żnin	35 750	RPO WK-P
212.	Nowoczesne wyposażenie – podstawą dobrego kształcenia	Zespół Szkół Ponadgimnazjalnych w Żninie	2015-2017	Gmina Żnin	314 241	RPO WK-P
213.	Wiedza w praktyce, czyli staże, wycieczki, kursy	Zespół Szkół Ponadgimnazjalnych w Żninie	2015-2018	Gmina Żnin	476 700	RPO WK-P
214.	Zajęcia pozalekcyjne	Zespół Szkół Ponadgimnazjalnych w Żninie	2015-2018	Gmina Żnin	585 572	RPO WK-P
215.	Pracownia gospodarstwa domowego – wprowadzenie do samodzielnego życia	Zespół Szkół Specjalnych w Żninie	2015-2018	Gmina Żnin	25 000	RPO WK-P
216.	Budowa boiska wielofunkcyjnego typu „ORLIK” z placem zabaw w ZSS w Żninie	Zespół Szkół Specjalnych w Żninie	2017	Gmina Żnin	500 000	Ministerstwo Sportu i Turystyki
217.	Budowa dróg dojazdu, dojazdu i parkingu w ZSS w Żninie	Zespół Szkół Specjalnych w Żninie	2015-2016	Gmina Żnin	200 000	RPO WK-P
218.	Autyzm – nie jestem sam w swoim świecie.	Zespół Szkół Specjalnych w Żninie	2015-2018	Gmina Żnin	48 200	RPO WK-P
219.	„Klient – nasz pan” – profesjonalna obsługa gości w branży turystyczno-hotelarsko-gastronomicznej.	Zespół Szkół Specjalnych w Żninie	2015-2016	Gmina Żnin	10 000	RPO WK-P
220.	Dostosowanie budynków ZSS ŻNIN do wymogów p.poż.	Zespół Szkół Specjalnych w Żninie	2015-2016	Gmina Żnin	340 000	RPO WK-P
221.	Uzupełnij swoje kompetencje	Powiat Żniński	2016-2017	Gmina Żnin	300 000	RPO WK-P
222.	Wyjazd zawodników UKS Tarpany na obóz naukowo-szkoleniowy do Niemiec lub Holandii jako element innowacyjnej edukacji	UKS Tarpany	2016-2020	Gmina Gąsawa	350 000	RPO WK-P
223.	Rozwijanie kluczowych kompetencji uczniów poprzez nauczanie eksperymentalne	Zespół Publicznych Szkół w Gąsawie	2016-2017	Gmina Gąsawa	200 000	RPO WK-P

STRATEGIA OBSZARU ROZWOJU SPOŁECZNO-GOSPODARCZEGO POWIATU ŻNIŃSKIEGO

Lp.	Nazwa projektu	Beneficjent	Okres realizacji	Zasięg terytorialny	Koszt - zł	Źródła dofinansowania
224.	Doradztwo zawodowe w gimnazjum	Zespół Publicznych Szkół w Gąsawie	2016-2019	Gmina Gąsawa	8 000	RPO WK-P
225.	Utworzenie Sali do ćwiczeń z zakresu integracji sensorycznej dla uczniów niepełnosprawnych uczęszczających do placówki w Szelejewie	Zespół Publicznych Szkół w Gąsawie	2017	Gmina Gąsawa	50 000	RPO WK-P
226.	Termomodernizacja Zespołu Publicznych Szkół w Gąsawie	Zespół Publicznych Szkół w Gąsawie	2017	Gmina Gąsawa	200 000	RPO WK-P
227.	Wyposażenie placówki w Szelejewie w salę komputerową	Zespół Publicznych Szkół w Gąsawie	2016	Gmina Gąsawa	35 000	RPO WK-P
228.	Zakup dwóch pracowni komputerowych dla Zespołu Publicznych Szkół w Gąsawie	Zespół Publicznych Szkół w Gąsawie	2016	Gmina Gąsawa	70 000	RPO WK-P
229.	Stworzenie kompleksu sportowo-rekreacyjnego z możliwością rehabilitacji osób niepełnosprawnych na terenie placówki w Szelejewie	Zespół Publicznych Szkół w Gąsawie	2016	Gmina Gąsawa	200 000	RPO WK-P
230.	Termomodernizacja placówki w Szelejewie	Zespół Publicznych Szkół w Gąsawie	2017	Gmina Gąsawa	150 000	RPO WK-P
231.	Wprowadzenie dziennika elektronicznego jako elementu innowacyjnej edukacji	Zespół Publicznych Szkół w Gąsawie	2016	Gmina Gąsawa	80 000	RPO WK-P
232.	Zagospodarowanie stawu przy szkole w Szelejewie	Zespół Publicznych Szkół w Gąsawie	2017	Gmina Gąsawa	80 000	RPO WK-P
233.	Przebudowa pomieszczeń hali widowiskowo-sportowej w Barcinie	Gmina Barcin	2018-2019	Gmina Barcin	350 000	RPO WK-P
234.	Termomodernizacja budynku mieszkalnego przy ul. Krotoszyńskiej 4 w Barcinie	Gmina Barcin	2019-2020	Gmina Barcin	110 000	RPO WK-P
235.	Zmiana systemu ogrzewania w budynku świetlicy wiejskiej w Mamliczu	Gmina Barcin	2019-2020	Gmina Barcin	140 000	RPO WK-P
236.	„Mała szkoła prawidłowej postawy”	Samodzielny Publiczny Zakład Opieki Zdrowotnej w Barcinie	2017-2022	Gmina Barcin	950 080	RPO WK-P
237.	„Profilaktyka chorób cywilizacyjnych w tym cukrzyca, otyłość, choroby układu krążenia”	Samodzielny Publiczny Zakład Opieki Zdrowotnej w Barcinie	2017-2022	Gmina Barcin	416 000	RPO WK-P
238.	„Profilaktyka i zapobieganie próchnicy u dzieci od 5 do 13 roku życia”	Samodzielny Publiczny Zakład Opieki Zdrowotnej w Barcinie	2017-2022	Gmina Barcin	686 400	RPO WK-P
239.	„Szczepienia ochronne przeciwko grypie populacji z grupy szczególnego ryzyka-osób od 65 roku życia”	Samodzielny Publiczny Zakład Opieki Zdrowotnej w Barcinie	2017-2022	Gmina Barcin	1 385 340	RPO WK-P
240.	Budowa Skateparku w Barcinie	Gmina Barcin	2017-2018	Gmina Barcin	500 000	RPO WK-P
241.	Program szczepień profilaktycznych przeciw wirusowi HPV 11-letnich dziewczynek , mieszkanek miasta i gminy Barcin na lata 2016-2020	Gmina Barcin	2016-2020	Gmina Barcin	385 000	RPO WK-P
242.	„Program profilaktyki zakażeń pneumokokowych dla dzieci z gminy Barcin”	Gmina Barcin	2016-2021	Gmina Barcin	376 206	RPO WK-P
243.	Poprawa infrastruktury edukacyjnej	Zespół Szkół Niepublicznych w Gąsawie	BRAK DANYCH	Gmina Gąsawa	499 000	RPO WK-P

STRATEGIA OBSZARU ROZWOJU SPOŁECZNO-GOSPODARCZEGO POWIATU ŻNIŃSKIEGO

Lp.	Nazwa projektu	Beneficjent	Okres realizacji	Zasięg terytorialny	Koszt - zł	Źródła dofinansowania
244.	Rozwój wypożyczalni rowerów w Barcinie poprzez jej doposażenie oraz uruchomienie i wyposażenie dwóch punktów wypożyczania rowerów	Gmina Barcin	2017	Gmina Barcin	118 000	PROW
245.	Budowa Placu Street Workout w Barcinie	Gmina Barcin	2018	Gmina Barcin	60 000	PROW
246.	Działania animacyjno-kulturalno-szkoleniowe w Piechcinie	Gmina Barcin	2018-2020	Gmina Barcin	701 056	RPO WK-P
247.	Zagospodarowanie terenu przy pasażu handlowym przy ul. 11 Listopada w Piechcinie	Gmina Barcin	2017-2018	Gmina Barcin	162 257	RPO WK-P
248.	Budowa kanalizacji sanitarnej z przykanalikami wraz z budową sieci wodociągowej do kompleksu działek zabudowy mieszkaniowej w miejscowości ChomiąŜa Szlachecka i Laski Wielkie – Małe, gmina Gąsawa.	Gmina Gąsawa	2017-2018	Gmina Gąsawa	5 500 000	RPO WK-P
249.	Utwardzenie nawierzchni drogi kamieniem wapiennym - Godawy	Gmina Gąsawa	2018	Gmina Gąsawa	120 000	RPO WK-P
250.	Utwardzenie drogi kamieniem wapiennym - Oćwieka	Gmina Gąsawa	2018	Gmina Gąsawa	70 000	RPO WK-P
251.	Podwójne grysowanie drogi Głowy - Oćwieka	Gmina Gąsawa	2017	Gmina Gąsawa	105 000	RPO WK-P
252.	Budowa drogi wapiennej Biskupin – Huby	Gmina Gąsawa	2018	Gmina Gąsawa	70 000	RPO WK-P
253.	Remont drogi grysowej - ChomiąŜa – Nowa Wieś Pałucka	Gmina Gąsawa	2018	Gmina Gąsawa	71 000	RPO WK-P
254.	Remont drogi grysowej – Laski Małe - Piastowo	Gmina Gąsawa	2019	Gmina Gąsawa	65 000	RPO WK-P
255.	Budowa drogi wapiennej - Laski Małe - Obudno	Gmina Gąsawa	2016	Gmina Gąsawa	210 000	FOGR
256.	Budowa drogi wapiennej – ChomiąŜa Szlachecka	Gmina Gąsawa	2017-2018	Gmina Gąsawa	100 000	FOGR
257.	Budowa drogi wapiennej – Marcinkowo Górne	Gmina Gąsawa	2016	Gmina Gąsawa	226 000	FOGR
258.	Budowa drogi wapiennej w Piastowie - Piastowo	Gmina Gąsawa	2019	Gmina Gąsawa	251 000	FOGR
259.	Budowa drogi wapiennej – Gąsawa Huby - Oćwieka	Gmina Gąsawa	2018	Gmina Gąsawa	120 000	FOGR
260.	Budowa drogi wapiennej – Łysin – ChomiąŜa Szlachecka	Gmina Gąsawa	2020	Gmina Gąsawa	271 000	RPO WK-P
261.	Budowa drogi wapiennej - Godawy	Gmina Gąsawa	2017	Gmina Gąsawa	110 000	FOGR
262.	Grysowanie drogi w Wiktorowie	Gmina Gąsawa	2017	Gmina Gąsawa	60 000	RPO WK-P
263.	Utwardzenie kostką ul. Piastowską	Gmina Gąsawa	2016	Gmina Gąsawa	344 000	RPO WK-P

STRATEGIA OBSZARU ROZWOJU SPOŁECZNO-GOSPODARCZEGO POWIATU ŻNIŃSKIEGO

Lp.	Nazwa projektu	Beneficjent	Okres realizacji	Zasięg terytorialny	Koszt - zł	Źródła dofinansowania
264.	Utwardzenie kostką ulicy Franciszka Kowalika	Gmina Gąsawa	2017	Gmina Gąsawa	360 000	RPO WK-P
265.	Droga do jeziora Gąsawskiego	Gmina Gąsawa	2018	Gmina Gąsawa	128 000	RPO WK-P
266.	Budowa kanalizacji sanitarnej z przykanalikami wraz z budową sieci wodociągowej do kompleksu działek zabudowy mieszkaniowej w miejscowości Łysin, gmina Gąsawa.	Gmina Gąsawa	2019-2020	Gmina Gąsawa	3 500 000	RPO WK-P
267.	Budowa kanalizacji sanitarnej z przykanalikami wraz z budową sieci wodociągowej do kompleksu działek zabudowy mieszkaniowej w miejscowości Nowawieś Pałucka i Laski Wielkie gmina Gąsawa	Gmina Gąsawa	2016-2017	Gmina Gąsawa	5 200 000	RPO WK-P
268.	Rewitalizacja plaży z infrastrukturą towarzyszącą w Gąsawie nad jeziorem Gąsawskim w Gąsawie	Gmina Gąsawa	2017	Gmina Gąsawa	620 000	RPO WK-P
269.	Aktywni na rynku pracy w Powiecie Żnińskim	Powiat Żniński / Powiatowy Urząd Pracy w Żninie	2017-2019	Powiat Żniński	400 000	RPO WK-P
270.	Powrót na rynek pracy	Powiat Żniński / Powiatowy Urząd Pracy w Żninie	2017-2018	Powiat Żniński	100 000	RPO WK-P
271.	Weź los w swoje ręce	Powiat Żniński	2016	Powiat Żniński	750 000	RPO WK-P
272.	Budowa centrum badawczo-produkcyjnego.	RAWICOM Sp. z o.o. Sp.K	2016-2018	Gmina Łabiszyn	5 000 000	RPO WK-P
273.	Wzmocnienie konkurencyjności przedsiębiorstwa RAWICOM SP. z o.o. Sp.K. poprzez zakup specjalistycznego sprzętu budowlanego tj. minikoparki wraz z osprzętem oraz platformą przewozową	RAWICOM Sp. z o.o. Sp.K	2016	Gmina Łabiszyn	100 000	RPO WK-P
274.	Wzmocnienie konkurencyjności przedsiębiorstwa RAWICOM SP. z o.o. Sp.K. poprzez zakup specjalistycznego sprzętu magazynowego tj. wózka widłowego wraz z osprzętem oraz platformą przewozową	RAWICOM Sp. z o.o. Sp.K	2016	Gmina Łabiszyn	100 000	RPO WK-P
275.	Podniesienie kwalifikacji zawodowych pracowników i uzyskanie certyfikatów instalatorów instalacji fotowoltaicznych.	RAWICOM Sp. z o.o. Sp.K	2016	Gmina Łabiszyn	50 000	RPO WK-P
276.	Utworzenie nowych miejsc pracy poprzez zakup niezbędnego sprzętu wymaganego przy pracach instalacyjnych dla jednej czteroosobowej ekipy monterskiej.	RAWICOM Sp. z o.o. Sp.K	2016	Gmina Łabiszyn	250 000	RPO WK-P
277.	Budowa laboratorium badawczo-szkoleniowego odnawialnych źródeł energii	Fundacja Laboratorium Energii Odnawialnej	2016-2017	Gmina Łabiszyn	2 000 000	PO WK-P
278.	Wyposażenie laboratorium badawczo-szkoleniowego odnawialnych źródeł energii.	Fundacja Laboratorium Energii Odnawialnej	2016-2017	Gmina Łabiszyn	1 000 000	PO WK-P
279.	Stworzenie miejsc pracy dla wykwalifikowanych pracowników naukowych.	Fundacja Laboratorium Energii Odnawialnej	2016-2017	Gmina Łabiszyn	150 000	PO WK-P
280.	Szkolenia o ekologicznych aspektach energetyki obywatelskiej.	Fundacja Laboratorium Energii Odnawialnej	2016-2017	Gmina Łabiszyn	150 000	PO WK-P, POWER, PO IŚ, WFOŚiGW
281.	Szkolenia zawodowe dla dorosłych przygotowujące do zawodu instalatora OZE	Fundacja Laboratorium Energii Odnawialnej	2016-2017	Gmina Łabiszyn	150 000	PO WK-P, POWER, PO IŚ, WFOŚiGW
282.	Konferencje informacyjne dla rolników z zakresu ekonomicznych aspektów odnawialnych źródeł energii	Fundacja Laboratorium Energii Odnawialnej	2016-2017	Gmina Łabiszyn	150 000	PO WK-P, POWER, PO IŚ, WFOŚiGW, PROW

STRATEGIA OBSZARU ROZWOJU SPOŁECZNO-GOSPODARCZEGO POWIATU ŻNIŃSKIEGO

Lp.	Nazwa projektu	Beneficjent	Okres realizacji	Zasięg terytorialny	Koszt - zł	Źródła dofinansowania
283.	Konferencje dla rolników z zakresu prawnych aspektów energetyki obywatelskiej.	Fundacja Laboratorium Energii Odnawialnej	2016-2017	Gmina Łabiszyn	150 000	PO WK-P, POWER, PO IŚ, WFOŚiGW, PROW
284.	Konferencje informacyjne dla mieszkańców gmin i miast z zakresu ekonomicznych aspektów odnawialnych źródeł energii	Fundacja Laboratorium Energii Odnawialnej	2016-2017	Gmina Łabiszyn	150 000	PO WK-P, POWER, PO IŚ, WFOŚiGW, PROW
285.	Konferencje dla mieszkańców gmin i miast z zakresu prawnych aspektów energetyki obywatelskiej.	Fundacja Laboratorium Energii Odnawialnej	2016-2017	Gmina Łabiszyn	150 000	PO WK-P, POWER, PO IŚ, WFOŚiGW, PROW
286.	Szkolenie dla przedsiębiorców z zakresu źródeł finansowania źródeł energii odnawialnej	Fundacja Laboratorium Energii Odnawialnej	2016-2017	Gmina Łabiszyn	150 000	PO WK-P, POWER, PO IŚ, WFOŚiGW, PROW
287.	Szkolenie dla przedsiębiorców z zakresu źródeł finansowania źródeł energii odnawialnej	Fundacja Laboratorium Energii Odnawialnej	2016-2018	Gmina Łabiszyn	150 000	PO WK-P, POWER, PO IŚ, WFOŚiGW, PROW
288.	Szkolenia dla przedsiębiorców z zakresu pisania biznes planu dla inwestycji OZE.	Fundacja Laboratorium Energii Odnawialnej	2016-2018	Gmina Łabiszyn	150 000	PO WK-P, POWER, PO IŚ, WFOŚiGW, PROW
289.	Szkolenia dla przedsiębiorców z zakresu pozyskiwania środków unijnych i krajowych na odnawialne źródła energii	Fundacja Laboratorium Energii Odnawialnej	2016-2018	Gmina Łabiszyn	150 000	PO WK-P, POWER, PO IŚ, WFOŚiGW, PROW
290.	Organizacja zajęć dla uczniów szkół zawodowych z zakresu odnawialnych źródeł energii.	Fundacja Laboratorium Energii Odnawialnej	2016-2018	Gmina Łabiszyn	150 000	PO WK-P, POWER, PO IŚ, WFOŚiGW, PROW
291.	Organizacja zajęć dla studentów uczelni wyższych z zakresu odnawialnych źródeł energii.	Fundacja Laboratorium Energii Odnawialnej	2016-2018	Gmina Łabiszyn	150 000	PO WK-P, POWER, PO IŚ, WFOŚiGW, PROW
292.	Organizacja praktyk naukowych dla studentów uczelni wyższych z zakresu odnawialnych źródeł energii	Fundacja Laboratorium Energii Odnawialnej	2016-2018	Gmina Łabiszyn	150 000	PO WK-P, POWER, PO IŚ, WFOŚiGW, PROW
293.	Organizacja praktyk zawodowych dla uczniów szkół średnich z zakresu odnawialnych źródeł energii	Fundacja Laboratorium Energii Odnawialnej	2016-2018	Gmina Łabiszyn	150 000	PO WK-P, POWER, PO IŚ, WFOŚiGW, PROW
294.	Utworzenie „Miasteczka Ruchu Drogowego” na terenie Przedszkola Samorządowego w Gąsawie	Przedszkole Samorządowe w Gąsawie	2017-2018	Gmina Gąsawa	250 000	RPO WK-P
295.	Wykorzystanie innowacyjnych technologii w celu zwiększenia edukacyjnej efektywności w zakresie podwyższenia kompetencji sportowo – obronnych uczniów „Być sprawnym jak żołnierz”	Gąsawskie Stowarzyszenie Wspierania Inicjatyw Społeczno-Wychowawczych im. Jadwigi Dziubińskiej	2016-2018	Gmina Gąsawa	58 000	RPO WK-P
296.	Zakup trzech pracowni komputerowych dla Zespołu Publicznych Szkół w Gąsawie	Zespół Publicznych Szkół w Gąsawie	2016	Gmina Gąsawa	105 000	RPO WK-P
297.	Bezpłatne poradnictwo prawne i obywatelskie dla mieszkańców 5 gmin powiatu żnińskiego zagrożonych ubóstwem lub wykluczeniem społecznym	Pomorsko Kujawskie Zrzeszenie Samopomocy Obywatelskiej Sampo w Barcinie	2016-2018	Gmina Barcin	440 000	RPO WK-P
298.	Przebudowa drogi gminnej nr 130313C Pturek-Józefinka	Gmina Barcin	2017	Gmina Barcin	869 280	PROW
299.	Edukacja, poradnictwo i wsparcie terapeutyczne osób i rodzin o niewystarczających kompetencjach i umiejętnościach społecznych i zawodowych z gminy Barcin.	Gmina Barcin/Miejsko – Gminny Ośrodek Pomocy Społecznej w Barcinie	2017-2020	Gmina Barcin	452 000	RPO WK-P
300.	Utworzenie żłobka w budynku B Przedszkola Miejskiego nr 2	Gmina Żnin	2016-2018	Gmina Żnin	990 543	Ministerstwo Rodziny, Pracy i Polityki Społecznej
301.	Rewitalizacja przestrzeni publicznej w gminie Janowiec Wielkopolski	Gmina Janowiec Wielkopolski	2017-2021	Gmina Janowiec Wlkp.	588 235,29	RPO WK-P
302.	Rewitalizacja Żnina	Gmina Żnin	2017-2020	Gmina Żnin	1 467 058,82	RPO WK-P

Lp.	Nazwa projektu	Beneficjent	Okres realizacji	Zasięg terytorialny	Koszt - zł	Źródła dofinansowania
PROPOZYCJE PROJEKTÓW KOMPLEMENTARNYCH - ŁĄCZNIE					301 577 524,11	X

6.4 Plan finansowy wdrażania działań Strategii ORSG Powiatu Żnińskiego w ramach RPO W-KP - załącznik nr 3

Tabela 71. Plan finansowy – załącznik nr 3

Uwaga:

1. Wkład własny będzie finansowany ze środków własnych samorządów lub innych źródeł – ostateczne doprecyzowanie stanie się możliwe po uzyskaniu akceptacji dla poszczególnych projektów przez IZ RPO WK-P i ustaleniu terminów konkursów w ramach poszczególnych PI.
2. Podział środków pomiędzy poszczególne Priorytety Inwestycyjne znajduje się w Tabeli 70. „Wartość propozycji projektowych z listy podstawowej w podziale na Priorytety Inwestycyjne (PI)”.
3. W przypadku termomodernizacji budynków mieszkalnych i wielorodzinnych wsparcie będzie udzielane w formie instrumentu finansowego - pożyczki.

7. WSKAŹNIKI DO OSIĄGNIĘCIA W OBSZARZE – załącznik nr 4

Tabela 72. Lista wskaźników do osiągnięcia w obszarze (propozycje projektowe podstawowe) – załącznik nr 4

8. SYSTEM WDRAŻANIA I MONITOROWANIA

System wdrażania strategii ORSG

Organem, który nadzoruje wdrażanie Strategii jest Komitet Sterujący (**KS**), w skład którego wchodzi po jednym upoważnionym przedstawicielu powiatu i gmin wchodzących w skład ORSG oraz przedstawiciel Marszałka Województwa Kujawsko-Pomorskiego. W posiedzeniach Komitetu sterującego uczestniczy przedstawiciel Lokalnej Grupy Działania, z głosem opiniodawczo-doradczym. Przewodniczącym Komitetu Sterującego jest Starosta Żniński. Do zadań Komitetu Sterującego należy:

- 1) zatwierdzanie Strategii i jej aktualizacji;
- 2) przedkładanie Strategii do zaopiniowania IZ RPO oraz Marszałkowi Województwa Kujawsko-Pomorskiego;
- 3) zatwierdzanie listy projektów stanowiących integralną część Strategii i jej aktualizacji;
- 4) zatwierdzenie rocznego raportu monitoringowego nt. wdrażania Strategii, a następnie przekazywanie tego dokumentu do oceny i zatwierdzenia IZ RPO;
- 5) wybór członków Zarządu Obszaru Rozwoju Społeczno-Gospodarczego Powiatu Żnińskiego;
- 6) zatwierdzanie regulaminu pracy Zarządu;
- 7) zatwierdzanie innych dokumentów wymaganych przez IZ RPO.

Uchwały KS podejmowane są zwykłą większością oddanych i ważnych głosów, przy udziale co najmniej 4 członków uprawnionych do głosowania. Zwykła większość oznacza taki wymóg dla podjęcia uchwały, zgodnie z którym liczba głosów „za” przewyższa liczbę głosów „przeciw”, natomiast głosy wstrzymujące się nie są uwzględniane przy obliczaniu wyniku głosowania. Każdy członek w głosowaniu ma jeden głos, z wyjątkiem przedstawiciela Marszałka Województwa Kujawsko-Pomorskiego, o którym mowa w ust. 2, który pełni funkcje opiniodawczo-doradcza. W przypadkach zagrażających realizacji zadań Obszaru Rozwoju Społeczno-Gospodarczego Powiatu Żnińskiego, w zakresie o którym mowa w ust. 5, kwestie sporne rozstrzyga Marszałek Województwa Kujawsko-Pomorskiego.

Organem, który jest odpowiedzialny za wykonanie założeń Strategii jest Zarząd ORSG. W skład Zarządu wchodzi: Przewodniczący Zarządu oraz dwóch członków. Członkowie Zarządu wybierani są przez KS spośród członków KS. W skład Zarządu wchodzi:

- 1) Przewodniczący Zarządu – Starosta Żniński;
- 2) dwóch członków.

4. Decyzje w Zarządzie zapadać będą w drodze konsensusu. W przypadku nieosiągnięcia konsensusu decyzje będą zapadać zwykłą większością głosów w obecności co najmniej 2 członków umówionego składu Zarządu. Zwykła większość oznacza taki wymóg dla podjęcia uchwały, zgodnie z którym liczba głosów „za” przewyższa liczbę głosów „przeciw”, natomiast głosy wstrzymujące się nie są uwzględniane przy obliczaniu wyniku głosowania.

Do zadań Zarządu należy:

- 1) przygotowanie na podstawie zasad wyboru projektów, wskazanych w Strategii, propozycji szczegółowych kryteriów wyboru projektów i uzgodnienie ich w porozumieniu z Marszałkiem Województwa Kujawsko-Pomorskiego oraz z IZ RPO;
- 2) wybór projektów, w tym opracowanie listy rankingowej projektów, jej aktualizacja, przedkładanie do zaopiniowania Marszałkowi Województwa Kujawsko-Pomorskiego;
- 3) przygotowanie rocznego raportu monitoringowego nt. wdrażania Strategii;
- 4) przygotowanie porządku obrad oraz projektów uchwał na posiedzenie KS;
- 5) nadzór nad realizacją uchwał KS;
- 6) reprezentowanie Stron Porozumienia w kontaktach z instytucjami zewnętrznymi w sprawach związanych z opracowywaniem i wdrażaniem Strategii.

Szczegółowe zasady funkcjonowania Zarządu oraz Komitetu Sterującego określa regulamin, zatwierdzany przez Komitet Sterujący ORSG.

Zasady monitorowania strategii

Celem monitoringu jest zapewnienie zgodności realizacji Strategii z jej założeniami i celami zawartymi w dokumentach programowych. Monitoring należy rozumieć jako systematyczne dokumentowanie realizacji, czyli zbieranie obiektywnych dowodów obrazujących stan wdrażania programów, zadań i propozycji projektowych. Monitorowanie jest procesem ciągłym, odbywającym się przez cały okres wdrażania Strategii. Dane uzyskane w ramach monitorowania strategii będą przekazywane do IZ RPO.

Główne instytucje i podmioty uczestniczące we wdrażaniu przedsięwzięć to samorzady gmin i samorząd powiatu oraz jednostki im podległe. Strategia ORSG będzie monitorowana przede wszystkim w poszczególnych jednostkach samorządowych wdrażających poszczególne projekty. Procedury monitorowania, wypracowane w tych jednostkach, oraz zatwierdzone przez Zarząd ORSG, pozwolą na systematyczne zbieranie informacji nt. postępu wdrażania Strategii. Dokumenty sprawozdawcze będą składały się na raporty roczne o stanie wdrażania Strategii. Zarząd ORSG jest odpowiedzialny za sporządzenie raportów z całości działań w ramach wdrażania ORSG. Raporty będą sporządzane narastająco na koniec danego roku. Po sporządzeniu raporty zostaną przesłane do IZ RPO w terminie jednego miesiąca od zakończenia danego okresu monitorowania.

Dane z monitoringu będą stanowiły podstawową bazę informacyjną do przeprowadzenia ewaluacji Strategii. Ewaluację przeprowadza się w celu ustalenia efektywności programów i oszacowania skali oddziaływania Strategii w odniesieniu do założonych w niej celów, a także analizy wpływu na rozwiązywanie zidentyfikowanych problemów ORSG. Zarząd ORSG jest odpowiedzialny za określenie terminu, sposobu i zakresu jej przeprowadzenia oraz sporządzenie raportów z całości działań w ramach wdrażania ORSG.

Zakłada się, że ewaluacja będzie przeprowadzona dwukrotnie w okresie wdrażania Strategii. Ewaluacja bieżąca będzie przeprowadzona w terminie zgodnym z ramami wykonania RPO-WK-P i jej głównym zadaniem będzie przede wszystkim ocena, czy jej wdrażanie jest realizowane zgodnie z przyjętymi zapisami oraz sformułowanie wniosków i rekomendacji w kwestii ewentualnych korekt Strategii zgodnie z wymogami Instytucji Zarządzającej. Przewiduje się możliwość wprowadzania zmian i aktualizacji Strategii.

Ewaluacja końcowa Strategii będzie przeprowadzona po zakończeniu realizacji i jej głównym celem będzie ocena efektów jego wdrażania – tj. bezpośrednich rezultatów podejmowanych działań oraz ich długofalowego oddziaływania.

SPIS TABEL:

Tabela 1. Wykaz wybranych jezior terenu Powiatu Żnińskiego	10
Tabela 2. Obszary prawnie chronione na terenie Powiatu Żnińskiego	10
Tabela 3. Podstawowe dane na temat Powiatu Żnińskiego oraz województwa kujawsko – pomorskiego (2013 - 2014 rok)	13
Tabela 4. Podstawowe dane na temat gmin obszaru ORSG w podziale na obszary miejskie i wiejskie (dane za 2013 rok).....	13
Tabela 5. Liczba ludności w poszczególnych gminach Powiatu Żnińskiego w podziale na gminy miejskie i wiejskie (w latach 2009 – 2013).....	14
Tabela 6. Wskaźnik obciążenia demograficznego na terenie Powiatu Żnińskiego	16
Tabela 7. Procentowy udział poszczególnych grup ekonomicznych w ludności ogółem na terenie poszczególnych gmin ORSG Powiatu Żnińskiego (stan na 31.12.2013 r.)	17
Tabela 8. Struktura ludności według grup ekonomicznych na terenie gmin tworzących ORSG, Powiatu Żnińskiego i województwa kujawsko – pomorskiego w roku 2013.....	17
Tabela 9. Ruch naturalny według na terenie Powiatu Żnińskiego w latach 2008-2013	20
Tabela 10. Urodzenia i migracje na obszarze gmin tworzących ORSG, Powiatu Żnińskiego oraz województwa kujawsko – pomorskiego w roku 2013	20
Tabela 11. Ruch migracyjny na terenie Powiatu Żnińskiego w latach 2008-2013	21
Tabela 12. Prognoza liczby ludności na terenie Powiatu Żnińskiego na lata 2015-2025	22
Tabela 13. Liczba osób bezrobotnych w Powiecie Żnińskim w latach 2008- 2014. Stan na ostatni dzień roku.....	25
Tabela 14. Wybrane kategorie osób bezrobotnych w Powiecie Żnińskim w latach 2008 – 2014. Stan na ostatni dzień roku	26
Tabela 15. Liczba bezrobotnych Powiatu Żnińskiego w podziale na wiek (stan na koniec 2014r. i na koniec I kwartału 2015 r.)	27
Tabela 16. Liczba bezrobotnych Powiatu Żnińskiego wg wykształcenia (stan na koniec 2014 r. i na koniec I kwartału 2015 r.)	28
Tabela 17. Liczba bezrobotnych z podziałem na poszczególne gminy ORSG Powiatu Żnińskiego (stan na dzień 31.12.2014 r.).....	28
Tabela 18. Absolwenci szkół prowadzonych przez Powiat Żniński.....	29
Tabela 19. Opinie ankietowanych osób bezrobotnych co do potrzeb lokalnego rynku pracy.....	30
Tabela 20. Zestawienie ilości kontaktów pośredników pracy z lokalnymi przedsiębiorcami w latach 2009-2013.....	30
Tabela 21. Wolne miejsca pracy w dyspozycji Powiatowego Urzędu Pracy w Żninie w latach 2008-2013.....	31
Tabela 22. Podjęcia działalności gospodarczej w latach 2008-2013 – z podziałem na branże	31
Tabela 23. Liczba przedsiębiorców w rejestrze REGON na 1000 mieszkańców za 2013 rok.....	32
Tabela 24. Liczba podmiotów gospodarki narodowej wpisanych do rejestru REGON w podziale na gminy Powiatu Żnińskiego w latach 2013-2014	37

Tabela 25. Kategoria działalności przedsiębiorstw wg sekcji PKD	38
Tabela 26. Kategoria działalności przedsiębiorstw wg sekcji PKD (stan na dzień 31 grudnia 2012 roku)	39
Tabela 27. Wyrejestrowane z rejestru REGON podmioty gospodarki narodowej w poszczególnych gminach Powiatu Żnińskiego (Stan na dzień 31 grudnia 2013 roku)	39
Tabela 28. Nowo zarejestrowane w rejestrze REGON podmioty gospodarki narodowej (stan na dzień 31 grudnia 2013 roku)	40
Tabela 29. Odsetek gruntów w Powiecie Żnińskim	41
Tabela 30. Powierzchnia użytków rolnych Powiatu Żnińskiego w 2010 roku	41
Tabela 31. Struktura uprawianych roślin na terenie Powiatu Żnińskiego w 2010 roku ..	42
Tabela 32. Wielkość gospodarstw rolnych na terenie Powiatu Żnińskiego w 2010 roku	42
Tabela 33. Liczba turystów odwiedzających muzea oraz ich oddziały w latach 2010- 2013	45
Tabela 34. Liczba obiektów i miejsc noclegowych w 2014 roku.....	45
Tabela 35. Inne obiekty noclegowe wraz z miejscami noclegowymi	46
Tabela 36. Edukacja przedszkolna (stan na koniec 2013 roku).....	48
Tabela 37. Edukacja w szkołach podstawowych i gimnazjach (stan na 2005, 2010 i 2013 r.)	49
Tabela 38. Zestawienie wyników sprawdzianu uczniów klas 6 szkół podstawowych w 2015 r.	52
Tabela 39. Zestawienie wyników egzaminu gimnazjalnego w 2015 r. - zestawy standardowe	52
Tabela 40. Problemy edukacji ponadgimnazjalnej w Powiecie Żnińskim	58
Tabela 41. Rodzinna piecza zastępcza i ośrodki opiekuńczo-wychowawcze dla dzieci i młodzieży	65
Tabela 42. Funkcjonowanie rodzinnej pieczy zastępczej dla dzieci w roku 2014.....	65
Tabela 43. Liczba osób w wieku do lat 18 znajdująca się w szczególnej sytuacji życiowej w roku 2014	66
Tabela 44. Ilość wydanych orzeczeń o niepełnosprawności Powiatowego Zespołu ds. Orzekania o Stopniu Niepełnosprawności w latach 2011 - 2014	68
Tabela 45. Charakterystyka liczby wniosków wraz z liczbą i kwotą dofinansowań.....	69
Tabela 46. Liczba osób objętych usługami opiekuńczymi	71
Tabela 47. Liczba rodzin i liczba osób w rodzinach korzystająca z pomocy społecznej w latach 2010 i 2013 w podziale na poszczególne gminy ORSG	72
Tabela 48. Przyczyny korzystania z pomocy społecznej w 2013 roku w poszczególnych gminach należących do ORSG	72
Tabela 49. Bezdomność na terenie gmin tworzących ORSG	73
Tabela 50. Działalność ośrodków kultury-pracownie specjalistyczne (2013 rok).....	76
Tabela 51. Działalność ośrodków kultury- zespoły artystyczne (2013 rok)	76
Tabela 52. Działalność ośrodków kultury- imprezy w latach 2011-2013	76
Tabela 53. Działalność bibliotek	77
Tabela 54. Przebieg drogi krajowej przez gminy Powiatu Żnińskiego	81
Tabela 55. Przebieg dróg wojewódzkich przez gminy Powiatu Żnińskiego.....	81
Tabela 56. Średni dobowy ruch na drogach wojewódzkich w Powiecie Żnińskim	82
Tabela 57. Drogi gminne w Powiecie Żnińskim	83

Tabela 58. Odsetek mieszkańców Powiatu Żnińskiego korzystających z instalacji wodociągowej w latach 2010-2013	84
Tabela 59. Odsetek mieszkańców Powiatu Żnińskiego korzystających z sieci kanalizacyjnej w latach 2010-2013	84
Tabela 60. Dane dotyczące wodociągów zlokalizowanych na terenie Gminy Żnin ..	85
Tabela 61. Dane dotyczące sieci kanalizacji na terenie Gminy Żnin	86
Tabela 62. Kanalizacja na terenie Gminy Barcin	87
Tabela 63. Dane dotyczące sieci wodociągowej w Gminie Janowiec Wielkopolski..	88
Tabela 64. Długość sieci kanalizacyjnej w poszczególnych miejscowościach Gminy Rogowo	90
Tabela 65. Ilość zmieszanych odpadów komunalnych zebranych w ciągu roku w poszczególnych gminach Powiatu Żnińskiego w latach 2010-2013 (kg/rok).....	90
Tabela 66. Ilość zmieszanych odpadów komunalnych zebranych w ciągu roku w poszczególnych gminach Powiatu Żnińskiego przypadających na 1 mieszkańca w latach 2010-2013 (kg/rok)	91
Tabela 67. Sieć gazowa w Powiecie Żnińskim	93
Tabela 68. Logika interwencji strategicznej - ORSG Powiatu Żnińskiego.....	113
Tabela 69. Wartość propozycji projektowych z listy podstawowej, w podziale na źródła finansowania (EFRR, EFS).....	123
Tabela 70. Wartość propozycji projektowych z listy podstawowej w podziale na Priorytety Inwestycyjne (PI)	123
Tabela 71. Plan finansowy	141
Tabela 72. Lista wskaźników do osiągnięcia w obszarze (propozycje projektowe podstawowe)	141

SPIS WYKRESÓW:

Wykres 1. Trend zmian liczby ludności w poszczególnych gmin Powiatu Żnińskiego w latach 2009 – 2013	15
Wykres 2. Procentowy udział ludności na terenie Powiatu Żnińskiego według ekonomicznych grup wieku w latach 2009 – 2013	17
Wykres 3. Prognoza liczby ludności na terenie Powiatu Żnińskiego z podziałem na ekonomiczne grupy wiekowe w latach 2015-2025	21
Wykres 4. Stopa bezrobocia w Powiecie Żnińskim na tle województwa i Polski w grudniu w latach 2008-2014	23
Wykres 5. Wskaźnik nasycenia przedsiębiorczością w powiatach ziemskich województwa kujawsko-pomorskiego na 10 tys. mieszkańców w wieku produkcyjnym w 2013 roku	33
Wykres 6. Podmioty gospodarki narodowej w poszczególnych gminach Powiatu Żnińskiego	36
Wykres 7. Podmioty wg PKD i rodzajów działalności (stan na dzień 31 grudnia 2013 roku)	37
Wykres 8. Ocena jakości gleb w powiatach województwa kujawsko-pomorskiego w 2010 roku	43
Wykres 9. Struktura zatrudnienia nauczycieli w szkołach i placówkach prowadzonych przez Powiat Żniński według stopni awansu zawodowego	51
Wykres 10. Liczba uczniów w Powiecie Żnińskim	53
Wykres 11. Zdawalność egzaminu maturalnego w szkołach Powiatu Żnińskiego	54
Wykres 12. Zdawalność egzaminu zawodowego w szkołach Powiatu Żnińskiego	54
Wykres 13. Liczba uczniów przypadająca na 1 komputer	55
Wykres 14. Obiekty sportowe w szkołach ponadgimnazjalnych Powiatu Żnińskiego	56
Wykres 15. Ilość wszczętych „Niebieskich Kart” przez Ośrodki Pomocy Społecznej w Powiecie Żnińskim	67
Wykres 16. Liczba przystanków komunikacyjnych, których właścicielem lub zarządzającym jest Powiat Żniński w odniesieniu do poszczególnych gmin	79
Wykres 17. Sprzedaż energii cieplnej w Powiecie Żnińskim	94
Wykres 18. Zużycie energii elektrycznej na niskim napięciu	95

SPIS RYSUNKÓW:

Rysunek 1. Mapa Powiatu Żnińskiego z podziałem na teren ORSG i ZIT wojewódzki....	9
Rysunek 2. Stopa bezrobocia w powiatach województwa kujawsko-pomorskiego w grudniu 2014 roku	23
Rysunek 3. Podstawowa sieć dróg w Powiecie Żnińskim	80

Załączniki

Załącznik nr 1

Wody powierzchniowe Powiatu Żnińskiego

Rodzaj wód	Nazwa
Śródlądowe wody powierzchniowe lub ich części, stanowiące własność publiczną, istotne dla kształtowania zasobów wodnych i ochrony przeciwpowodziowej	<ul style="list-style-type: none"> ▪ rzeka Noteć z jeziorami Przedecz, Modzerowskie, Długie, Brdowskie, Mielno, Sadlogoszcz, Wolickie ▪ Kanał Górnonotecki
Śródlądowe wody powierzchniowe lub ich części, stanowiące własność publiczną, istotne dla regulacji stosunków wodnych na potrzeby rolnictwa	<ul style="list-style-type: none"> ▪ rzeka Gąsawka z jeziorami Dobrylewskie, Żnińskie Duże, Żnińskie Małe, Skarbieńskie, Weneckie, Biskupińskie, Godawskie, Gąsawskie. ▪ Kanał Nowonotecki, dopływ Kanału Górnonoteckiego. ▪ Potok Kołdrąbski (Kanał Kołdrąb) z jez. Radeckie, Niedźwiady, Kołdrąbskie jako dopływ jeziora Ziolo na rzece Welnie. ▪ Potok Uścikowski z jeziorami Wolskie, Kaczkowskie – dopływ jeziora Rogowskiego na rzece Welnie. ▪ Stara Gąsawka dopływ jeziora Oćwieka na rzece Gąsawce. ▪ Struga Bielawska dopływ Welny. ▪ Struga Pomorska I dopływ Gąsawki. ▪ Struga Pomorska II dopływ Strugi Pomorska I. ▪ Struga Ryszewska I dopływ jeziora Ziolo na rzece Welnie. ▪ Struga Ryszewska II z jez. Jędrzywie dopływ jeziora Ziolo na rzece Welna.
Śródlądowe wody powierzchniowe lub ich części, stanowiące własność publiczną, istotne dla regulacji stosunków wodnych na potrzeby rolnictwa, w stosunku do których uprawnienia Skarbu Państwa powierza się marszałkom województw.	<ul style="list-style-type: none"> ▪ rzeka Welna z jeziorami Żernickie, Tonowskie, Rogowskie, Rogowskie Małe, Ziolo.

Źródło: Opracowano na podstawie danych wewnętrznych Wydziału Ochrony Środowiska, Rolnictwa i Leśnictwa Starostwa Powiatowego w Żninie

Załącznik nr 2

Charakterystyka podmiotów gospodarki narodowej w Powiecie Żnińskim w latach 2009-2014

Wyszczególnienie	2009	2010	2011	2012	2013	2014
podmioty ogółem						
Powiat Żniński	5 189	5 151	5058	5139	5257	5347
Barcin	982	954	970	990	1019	1017
Gąsawa	427	369	371	364	374	394
Janowiec Wielkopolski	697	706	675	694	687	695
Rogowo	447	413	408	407	417	429
Żnin	1891	1946	1892	1927	1982	2011
sektor publiczny ogółem						
Powiat Żniński	205	214	211	216	202	201
Barcin	24	31	31	31	30	30
Gąsawa	26	26	25	25	23	23
Janowiec Wielkopolski	20	20	20	20	14	14
Rogowo	14	14	14	14	14	14
Żnin	94	96	94	98	94	93
spółki handlowe – sektor prywatny						
Powiat Żniński	7	8	8	8	8	8
Barcin	2	3	3	3	3	3
Gąsawa	0	0	0	0	0	0
Janowiec Wielkopolski	0	0	0	0	0	0
Rogowo	0	0	0	0	0	0
Żnin	4	4	4	4	4	4
sektor prywatny ogółem						
Powiat Żniński	4 984	4 937	4847	4923	5055	5145
Barcin	958	923	939	959	989	987
Gąsawa	401	343	346	339	351	371
Janowiec Wielkopolski	677	686	655	674	673	681
Rogowo	433	399	394	393	403	415
Żnin	1797	1850	1798	1829	1888	1917
Osoby fizyczne prowadzące działalność gospodarczą						
Powiat Żniński	4210	4096	3980	4003	4081	4094
Barcin	808	759	766	773	798	786
Gąsawa	348	284	286	278	284	303
Janowiec Wielkopolski	570	571	540	552	538	538
Rogowo	368	321	315	313	318	318
Żnin	1498	1532	1469	1469	1512	1509
Spółki handlowe- sektor prywatny						
Powiat Żniński	153	159	171	179	198	224
Barcin	41	43	47	47	47	49
Gąsawa	10	11	12	12	11	10
Janowiec Wielkopolski	18	17	17	19	22	24
Rogowo	15	15	16	16	20	25
Żnin	56	58	62	68	75	90
Spółki handlowe z udziałem kapitału zagranicznego						

STRATEGIA OBSZARU ROZWOJU SPOŁECZNO-GOSPODARCZEGO POWIATU ŻNIŃSKIEGO

Powiat Żniński	18	18	20	21	22	21
Barcin	3	3	3	3	3	2
Gąsawa	1	1	2	2	2	2
Janowiec Wielkopolski	4	4	4	4	4	4
Rogowo	1	1	1	1	1	1
Żnin	8	8	9	10	11	11
Spółdzielnie						
Powiat Żniński	42	40	43	43	46	46
Barcin	7	5	5	5	5	5
Gąsawa	2	2	3	3	3	3
Janowiec Wielkopolski	8	8	8	8	10	10
Rogowo	5	5	5	5	5	5
Żnin	14	14	17	17	18	18
Fundacje						
Powiat Żniński	6	7	7	8	8	9
Barcin	0	0	0	1	1	1
Gąsawa	0	1	1	1	1	1
Janowiec Wielkopolski	0	0	0	0	0	0
Rogowo	1	1	1	1	1	1
Żnin	4	4	4	4	4	5
Stowarzyszenia i organizacje społeczne						
Powiat Żniński	168	180	188	201	211	216
Barcin	25	27	30	37	37	38
Gąsawa	20	21	21	21	24	23
Janowiec Wielkopolski	24	24	24	25	23	22
Rogowo	24	24	25	25	25	24
Żnin	57	66	67	70	78	83

Źródło: Opracowano na podstawie Banku Danych Lokalnych

Załącznik nr 3

Wykaz dróg powiatowych i obiektów mostowych przebudowanych w ramach współfinansowania ze środków krajowych lub europejskich

Lp.	Nazwa i nr drogi	Nazwa zadania	Źródło dofinansowania
1	1956C Chomętowo – Łabiszyn	Przebudowa od km 0+969 do km 3+344	Sapard
2	2338C Żnin – Gąsawa - Ryszewo	Przebudowa ul. Gnieźnieńskiej od km 0+000 do km 1+470	Zintegrowany Program Operacyjny Rozwoju Regionalnego
3	2314C Żnin – Janowiec Wlkp.	Przebudowa mostu na rzece Welna w km 16+387 w m. Zrazim	Zintegrowany Program Operacyjny Rozwoju Regionalnego
4	2323C Welna - Wiewiórczyn	Przebudowa mostu na rzece Welna w km 8+063 w m. Szkółki	Regionalny Program Operacyjny Województwa Kujawsko - Pomorskiego
5	2338C Żnin – Gąsawa – Ryszewo	Przebudowa drogi od km 6+402 do km 1+470 wraz z przebudową chodnika od km 0+623 do km 4+142 Etap I Łysin – Godawy Etap II Godawy – Wenecja Etap III Wenecja – Żnin wraz z przebudowa chodnika	Regionalny Program Operacyjny Województwa Kujawsko - Pomorskiego
6	2345C Gąsawa – Rogowo	Przebudowa ul. Bydgoskiej od km 8+048 do km 8+963	Narodowy Program Przebudowy Dróg Lokalnych
7	2315C Damasławek – Mieleszyn	Przebudowa drogi powiatowej nr 2315 C Damasławek -Mieleszyn od km 6+210 do km 9+517,39 wraz z obiektem mostowym na rzece Welna w km 9+358. ul. Śniadeckich m. Janowiec Wlkp.	Narodowy Program Przebudowy Dróg Lokalnych
8	1955C Chomętowo – Żnin	Przebudowa drogi powiatowej od km 0+620 do km 8+681. Etap I od km 0+620 do km 5+660, Etap II od km 5+660 do km 8+681 odc. Wawrzynki – Żnin	Regionalny Program Operacyjny Województwa Kujawsko - Pomorskiego
9	2345C Gąsawa – Rogowo	Przebudowa drogi powiatowej nr 2345C Gąsawa – Rogowo od km 0+236 do km 2+060 odc. Gąsawa – Marcinkowo Górne	Narodowy Program Przebudowy Dróg Lokalnych
10	2345C Gąsawa – Rogowo	Przebudowa drogi powiatowej nr 2345C Gąsawa – Rogowo od km od km 2+060 do km 7+934,61 odc. Marcinkowo Górne – Rogowo	Narodowy Program Przebudowy Dróg Lokalnych

Źródło: Opracowano na podstawie danych wewnętrznych Zarządu Dróg Powiatowych w Żninie z siedzibą w Podgórzynie

Załącznik nr 4

Ujęcia komunalne wód eksploatowane przez Spółkę „WIK” w Żninie, zaopatrujące sieć wodociagową w Gminie Żnin

L.p.	Nazwa ujęcia	Syntetyczny opis	Liczba studni/w tym czynnych
1.	Stacja wodociagowa Żnin I przy ul. Mickiewicza	- pięć studni głębinowych w tym cztery studnie czynne - eksploatowane, - studnie posiadają ustanowioną strefę ochrony bezpośredniej, - dwa stalowe zbiorniki retencyjne o poj. 250 m ³ - każdy, - budynek stacji uzdatniania wody i budynek z agregatem prądotwórczym.	5/4
2.	Stacja wodociagowa Żnin II (Góra) przy ul. Pałuckiej	- dwie studnie głębinowe, - studnie posiadają ustanowioną strefę ochrony bezpośredniej, - budynek stacji uzdatniania wody i budynek z agregatem prądotwórczym, - żelbetowy zbiornik wyrównawczy o poj. 150 m ³ .	2
3.	Stacja wodociagowa Gorzyce	- trzy studnie głębinowe w tym dwie studnie czynne - eksploatowane, - studnie posiadają ustanowioną strefę ochrony bezpośredniej, - budynek stacji uzdatniania wody.	3/2
4.	Stacja wodociagowa Białożewin	- trzy studnie głębinowe, - studnie posiadają ustanowioną strefę ochrony bezpośredniej, - budynek stacji uzdatniania wody.	4/3
5.	Stacja wodociagowa Jadowniki Rycerskie	- dwie studnie głębinowe, - studnie posiadają ustanowioną strefę ochrony bezpośredniej, - budynek stacji uzdatniania wody	2
6.	Stacja wodociagowa Wilczkowo	- dwie studnie głębinowe, - studnie posiadają ustanowioną strefę ochrony bezpośredniej, - budynek stacji uzdatniania wody	2

Źródło : Zakład Wodociągów i Kanalizacji „WIK” sp. z o.o.

Listy propozycji projektowych w ramach Strategii ORSG Powiatu Żnińskiego

6.1 Lista propozycji projektowych podstawowych do Strategii Obszaru Rozwoju Społeczno-Gospodarczego Powiatu Żnińskiego

Lp.	Nazwa projektu	Beneficjent	Powiązany problem / potencja	Okres realizacji	Zasięg terytorialny	Koszt (zł)	Źródła finansowania			PI	Wskaźniki projektu
							EFRR	EFS	środki własne		
1.	Roboty termomodernizacyjne w budynku częściowo użytkowanym jako Powiatowe Centrum Pomocy Rodzinie, Środowiskowy Dom Samopomocy, Warsztaty Terapii Zajęciowej "Promyk" i archiwum Starostwa Powiatowego w Żninie	Powiat Żniński	P5	2019-2020	Powiat Żniński	3 212 207,80	1 729 728,23		1 482 479,57	4c	Wskaźniki produktu: 1. Liczba zmodernizowanych energetycznie budynków – 1 (1 instytucja) 2. Szacowany roczny spadek emisji gazów cieplarnianych –82,48 Mg CO2/rok 3. Zmniejszenie rocznego zużycia energii pierwotnej w budynkach publicznych – 199557,07 kWh/rok 4. Zmniejszenie rocznego zużycia energii pierwotnej w budynkach publicznych: Ograniczenie strat ciepła, przekładające się na zmniejszenie zapotrzebowania na energię o 40,00% Wskaźniki rezultatu: 1. Sprzedaż energii ciepłej na cele komunalno - bytowe – 0
2.	Zwiększenie efektywności energetycznej budynków użyteczności publicznej będących własnością Powiatu Żnińskiego tj. budynku Domu Pomocy Społecznej w Barcinie, budynku Domu Pomocy Społecznej w Tonowie, budynku Zespołu Szkół Specjalnych w Żninie	Powiat Żniński	P5	2017- 2018	Powiat Żniński	7 260 083,88	2 294 322,54		4 965 761,34	4c	Wskaźniki produktu: 1. Liczba zmodernizowanych energetycznie budynków - 3 szt. Wskaźniki rezultatu: 1. Zmniejszenie rocznego zużycia energii pierwotnej w budynkach publicznych - 766453,36 kWh/rok 2. Szacowany roczny spadek emisji gazów cieplarnianych - 189,02 t/CO2 3. Zmniejszenie rocznego zużycia energii pierwotnej w budynkach publicznych - Ograniczenie strat ciepła, przekładające się na zmniejszenie zapotrzebowania na energię o DPS Tonowo - 74,90%, ZSS Żnin - 35,41%, DPS Barcin - 56,50%
3.	Inwestycje w infrastrukturę kształcenia zawodowego na terenie Powiatu Żnińskiego - Zespół Szkół Ponadgimnazjalnych im. Marii Karłowskiej w Żninie oraz Zespół Szkół Ekonomiczno-Handlowych im. Komisji Edukacji Narodowej w Żninie	Powiat Żniński	P12 P13 R11	2017	Powiat Żniński	777 967,69	629 783,37		148 184,32	10a	Wskaźniki produktu: 1. Liczba miejsc w infrastrukturze kształcenia zawodowego - 320 osób 2. Liczba wspartych obiektów infrastruktury jednostek organizacyjnych systemu oświaty - 2 3. Liczba wspartych warsztatów/pracowni kształcenia praktycznego - 4 Wskaźniki rezultatu: 1. Liczba uczniów korzystających ze wspartych warsztatów/pracowni kształcenia praktycznego - 320 osób

4.	Inwestuj w swoje umiejętności kluczowe!	Powiat Żniński	P12 P13 R11	2017- 2018	Powiat Żniński	961 281,25	907 581,25	53 700,00	10i	<p>Wskaźniki produktu: (zg. z Tabelą 5 RPO WKP, s. 215) Razem w projekcie Razem w WKP do 2023</p> <ol style="list-style-type: none"> 1. Liczba nauczycieli, objętych wsparciem w zakresie TIK w ramach programu razem w projekcie-120 Razem w WKP do 2023- 106 2. Liczba nauczycieli, objętych wsparciem w programie, razem w projekcie- 120, Razem w WKP do 2023- 5.055 3. Liczba uczniów objętych wsparciem w zakresie rozwijania kompetencji kluczowych w programie, razem w projekcie- 500, razem w WKP do 2023- 54.418 4. Liczba szkół i placówek systemu oświaty wykorzystujących sprzęt TIK do prowadzenia zajęć edukacyjnych, razem w projekcie- 4, razem w WKP do 2023- 89 5. Liczba szkół, których pracownie przedmiotowe zostały wyposażone w programie, razem w projekcie- 4, razem w WKP do 2023- 66 <p>Wskaźniki rezultatu:</p> <ol style="list-style-type: none"> 1. Liczba uczniów, którzy nabyli kompetencje kluczowe po opuszczeniu programu,razem w projekcie -400, razem w WKP do 2023- 60% 2. Liczba nauczycieli, którzy uzyskali kwalifikacje lub nabyli kompetencje po opuszczeniu programu,razem w projekcie-96,razem w WKP do 2023- 30% 3. Liczba szkół i placówek systemu oświaty wykorzystujących sprzęt TIK do prowadzenia zajęć edukacyjnych,razem w projekcie-4,razem w WKP do 2023- 89% 4. Liczba szkół, których pracownie przedmiotowe wykorzystują wyposażenie do prowadzenia zajęć edukacyjnych, razem w projekcie-4,razem w WKP do 2023- 90% 5. Liczba nauczycieli prowadzonych zajęcia z wykorzystaniem TIK dzięki EFS, razem w projekcie-96,razem w WKP do 2023- 90%
5.	Inwestuj w swoje umiejętności zawodowe!	Powiat Żniński	P12 P13 R11	2017-2018	Powiat Żniński	750 663,75	713 130,56	37 533,19	10iv	<p>Wskaźniki produktu: (razem w projekcie razem w WKP do 2023)</p> <ol style="list-style-type: none"> 1. Liczba uczniów szkół i placówek kształcenia zawodowego objętych wsparciem w programie uczestniczących w stażach i praktykach u pracodawcy, razem w projekcie-180,razem w WKP do 2023-12.103 2. Liczba nauczycieli kształcenia zawodowego oraz instruktorów praktycznej nauki zawodu objętych wsparciem w programie,razem w projekcie-1, razem w WKP do 2023-4.009 3. Liczba szkół i placówek kształcenia zawodowego wyposażonych w sprzęt i materiały dydaktyczne niezbędne do realizacji kształcenia zawodowego,razem w projekcie- 3,razem w WKP do 2023-156 4. Liczba osób uczestniczących w pozaszkolnych formach kształcenia w programie,razem w WKP do 2023- 12.556 <p>Wskaźniki rezultatu:</p> <ol style="list-style-type: none"> 1. Liczba uczniów szkół i placówek kształcenia zawodowego objętych wsparciem w programie uczestniczących w kształceniu lub pracujących po 6 miesiącach po ukończeniu nauki, razem w projekcie-400,razem w WKP do 2023-80% 2. Liczba nauczycieli kształcenia zawodowego oraz instruktorów praktycznej nauki zawodu, którzy uzyskali kwalifikacje lub nabyli kompetencje po opuszczeniu programu, razem w projekcie-1, razem w WKP do 2023-30% 3. Liczba szkół i placówek kształcenia zawodowego wykorzystujących wyposażenie zakupione dzięki EFS, razem w projekcie-3,razem w WKP do 2023-90%

6.	Inwestuj w swoje umiejętności zawodowe! – II edycja	Powiat Żniński	P12 P13 R11	2019-2020	Powiat Żniński	715 134,31		679 377,60	35 756,71	10iv	<p>Wskaźniki rezultatu:</p> <ol style="list-style-type: none"> 1. Liczba nauczycieli kształcenia zawodowego oraz instruktorów praktycznej nauki zawodu, którzy uzyskali kwalifikacje lub nabyli kompetencje po opuszczeniu programu – 9 osób. 2. Liczba uczniów szkół i placówek kształcenia zawodowego, którzy podnieśli, nabyli lub uzupełnili kompetencje zawodowe po opuszczeniu programu – 101 osób. 3. Liczba uczniów, którzy podnieśli, nabyli lub uzupełnili umiejętności praktyczne po opuszczeniu programu – 78 osób. 4. Liczba funkcjonujących Szkolnych Punktów Informacji i Kariery – 2. <p>Wskaźniki produktu:</p> <ol style="list-style-type: none"> 1. Liczba nauczycieli kształcenia zawodowego oraz instruktorów praktycznej nauki zawodu objętych wsparciem w programie – 10 osób. 2. Liczba uczniów szkół i placówek kształcenia zawodowego uczestniczących w stażach i praktykach u pracodawcy – 92 osoby. 3. Liczba osób objętych szkoleniami/doradztwem w zakresie kompetencji cyfrowych (osoby) - 44 osób. 4. Liczba uczniów szkół i placówek kształcenia zawodowego, którzy zostali objęci wsparciem w programie – 119 osoby. 5. Liczba uczniów, którzy zostali objęci doradztwem edukacyjno – zawodowym – 80 osób. 6. Liczba utworzonych Szkolnych Punktów Informacji i Kariery – 2.
7.	Klub Integracji Społecznej dla mieszkańców powiatu żnińskiego	Lokalna Grupa Działania Pałuki - Wspólna Sprawa	P21	2018-2019	Powiat Żniński	1 440 000,00		1 224 000,00	216 000,00	9i	<p>Wskaźniki rezultatu:</p> <ol style="list-style-type: none"> 1. Liczba osób zagrożonych ubóstwem lub wykluczeniem społecznym, które uzyskały kwalifikacje po opuszczeniu programu: 30 osób (tj. powyżej 30% grupy docelowej) 2. Liczba osób zagrożonych ubóstwem lub wykluczeniem społecznym poszukujących pracy po opuszczeniu programu: 50 osób (powyżej 50%) 3. Liczba osób zagrożonych ubóstwem lub wykluczeniem społecznym pracujących po opuszczeniu programu (łącznie z pracującymi na własny rachunek): 18 osób (20% - wskaźnik liczony do 4 tygodni od zakończenia udziału w proj.). 4. Wskaźnik efektywności społeczno – zawodowej: 56% (51 osób) 5. Wskaźnik efektywności zatrudnieniowej: 22% (20 osób). <p>Wskaźniki produktu:</p> <ol style="list-style-type: none"> 1. Liczba osób zagrożonych ubóstwem lub wykluczeniem społecznym objętych wsparciem w programie [osoby]: 90 osób 2. Liczba osób z niepełnosprawnościami objętych wsparciem w programie (C): minimum 5 osób 3. Liczba osób wykluczonych społecznie objęta aktywizacją społeczną w ramach projektu: 90 osób 4. Liczba osób wykluczonych społecznie objęta aktywizacją zawodową w ramach projektu: 90 osób
8.	Budowa systemu roweru gminnego - ścieżki rowerowej na odcinku Żnin-Jaroszewo	Gmina Żnin	P3	2016-2020	Gmina Żnin	1 989 813,08	934 018,25		1 055 794,83	4e	<p>Wskaźniki produktu:</p> <ol style="list-style-type: none"> 1. Długość wspartej infrastruktury rowerowej km 3,07 km; 2. Długość wybudowanych dróg dla rowerów 3,07 km <p>Wskaźniki rezultatu:</p> <ol style="list-style-type: none"> 1. Szacunkowy roczny spadek emisji Gazów cieplarnianych [tony równoważnika CO2 35,61; 2. Liczba osób korzystających z wybudowanych/przebudowanych dróg dla rowerów 85560 osób
9.	Termomodernizacja budynku B Publicznego Przedszkola Miejskiego nr 2 przy ul. Jasnej 5 na działce 1475/6	Gmina Żnin	P5	2017-2018	Gmina Żnin	1 637 495,32	941 313,89		696 181,43	4c	<p>Wskaźniki produktu:</p> <ol style="list-style-type: none"> 1. Szacowany roczny spadek emisji Gazów cieplarnianych [tony równoważnika CO2] (CI 34) 43,080 [tony równoważnika CO2] 2. Zmniejszenie rocznego zużycia energii pierwotnej w budynkach publicznych [kWh/rok] (CI 32)– 218937,000 kWh/rok. 3. Ilość zaoszczędzonej energii elektrycznej 11,040 [MWh/rok] <p>Wskaźniki rezultatu:</p> <ol style="list-style-type: none"> 1. Zmodernizowany energetycznie budynek – 1 szt.,

10.	Termomodernizacja Szkoły Podstawowej nr 5 przy ulicy 1 Stycznia 17 w Żninie	Gmina Żnin	P5	2016-2017	Gmina Żnin	2 161 715,12	989 237,84		1 172 477,28	4c	Wskaźniki: 1. Zmodernizowany energetycznie budynek – 1 szt. 2. Szacowany roczny spadek emisji gazów cieplarnianych liczony w tonach równoważnika CO2 [Mg/rok] - 290,680 [Mg/rok] 3. Zmniejszenie rocznego zużycia energii pierwotnej wynosi - 951510,00 kWh/rok 4. Redukcja emisji pyłu PM 52,9% tj. o 0,2367 MG/rok
11.	Przywrócenie ruchu turystycznego wąskotorowego nad Jezioro Żnińskie Małe - Etap II	Muzeum Ziemi Pałuckiej	P7 R10	2020	Gmina Żnin	1 627 216,42	510 000,00		1 117 216,42	6c	Wskaźniki: 1.Wzrost oczekiwanej liczby odwiedzin w objętych wsparciem miejscach należących do dziedzictwa kulturalnego i naturalnego oraz stanowiących atrakcje turystyczne – 10 000 odwiedzin/rok 2.Liczba zabytków nieruchomych objętych wsparciem - 1 szt. 3. Liczba instytucji kultury objętych wsparciem - 1 szt.
12.	Przebudowa pomostu i nabrzeża w ramach II etapu przebudowy przystani żeglarskiej nad Jeziorem Żnińskim Małym	Gmina Żnin	P19	2020-2021	Gmina Żnin	2 859 380,75	2 422 952,16		436 428,59	9b	Wskaźniki produktu: 1. Liczba wspartych obiektów infrastruktury zlokalizowanych na obszarach rewitalizacji: 1 2. Budynki publiczne lub komercyjne wybudowane lub wyremontowane na obszarach miejskich: 1 Wskaźnik rezultatu: 1. Liczba osób korzystających ze zrewitalizowanych obszarów - 500 2. Liczba osób korzystających z wybudowanych/wyremontowanych budynków publicznych lub komercyjnych na obszarach miejskich - 500
13.	Adaptacja pomieszczeń budynku mieszkalnego na Punkt Interwencji Kryzysowej i Punkt Konsultacyjny	Gmina Żnin / Miejski Ośrodek Pomocy Społecznej	P19	2020-2021	Gmina Żnin	1 745 289,57	1 165 690,13		579 599,44	9b	Wskaźniki produktu: 1. Liczba obiektów dostosowanych do potrzeb osób niepełnosprawnych [szt] 1 szt, 2. Budynki publiczne lub komercyjne wybudowane lub wyremontowane na obszarach miejskich [m2] 137,66 3. Liczba wspartych obiektów infrastruktury zlokalizowanej na rewitalizowanych obszarach 2 szt, 4.Powierzchnia obszarów objętych rewitalizacją [ha] 0,12 ha Wskaźnik rezultatu: 1. Liczba osób korzystających z wybudowanych/wyremontowanych budynków publicznych lub komercyjnych na obszarach miejskich 350

14.	Innowacyjna edukacja dla szkół Gminy Żnin	Gmina Żnin/Euro INNOWACJE Sp. z o.o.	P12	2017-2019	Gmina Żnin	1 227 805,44		1 043 634,62	184 170,82	10i	<p>Wskaźniki produktu:</p> <ol style="list-style-type: none"> 1. Liczba nauczycieli objętych wsparciem w programie - 77 os.; 2. Liczba uczniów objętych wsparciem w zakresie rozwijania kompetencji kluczowych w programie- 584 os.; 3. Liczba nauczycieli objętych wsparciem z zakresu TIK w programie -77 os.; 4. Liczba szkół i placówek systemu oświaty wyposażonych w ramach programu w sprzęt TIK do prowadzenia zajęć edukacyjnych - 4 szt.; 5. Liczba szkół, których pracownie przedmiotowe zostały wyposażone w programie - 4 szt.; <p>Wskaźniki produktu specyficzne:</p> <ol style="list-style-type: none"> 1. Liczba nauczycieli objętych wsparciem z zakresu udziału w studiach podyplomowych - 20 os.; 2. Liczba uczniów objętych wsparciem z zakresu uczestnictwa w wizytach studyjnych w przedsiębiorstwach - 32 os.; 3. Liczba uczniów objętych wsparciem z zakresu uczestnictwa w pozaszkolnych zajęciach dodatkowych z zakresu kompetencji kluczowych - 32 os. <p>Wskaźniki rezultatu:</p> <ol style="list-style-type: none"> 1. Liczba uczniów, którzy nabyli kompetencje kluczowe po opuszczeniu programu- 468 os.; 2. Liczba nauczycieli, którzy uzyskali kwalifikacje lub nabyli kompetencje po opuszczeniu programu -69 os.; 3. Liczba szkół i placówek systemu oświaty wykorzystujących sprzęt TIK do prowadzenia zajęć edukacyjnych -4 szt.; 4. Liczba szkół, w których pracownie przedmiotowe wykorzystują wyposażenie do prowadzenia zajęć edukacyjnych - 4 szt.
15.	Rewitalizacja centrum osiedla w Barcinie (działania rewitalizacyjne)	Gmina Barcin	P19 P20	2019-2021	Gmina Barcin	3 501 647,42	2 294 926,90		1 206 720,52	9b	<p>Wskaźniki produktu:</p> <ol style="list-style-type: none"> 1. Otwarta przestrzeń utworzona lub rekultywowana na obszarach miejskich - ok.18167,94 m² 2. Powierzchnia obszarów objętych rewitalizacją - 1,81 ha <p>Wskaźnik rezultatu:</p> <ol style="list-style-type: none"> 1. Liczba osób korzystających z rewitalizowanych obszarów bądź utworzonej/zrekultywowanej przestrzeni w miastach: 800 osób
16.	Rozbudowa z przebudową budynku przy ul. Artylerzystów 8 w Barcinie na Miejski Dom Kultury	Gmina Barcin	P19 P20	2016-2018	Gmina Barcin	9 185 551,10	1 988 643,56		7 196 907,54	6c	<p>Wskaźniki produktu:</p> <p>Liczba instytucji kultury objętych wsparciem – 1 szt.</p> <p>Liczba obiektów zasobów kultury objętych wsparciem – 1 szt.</p> <p>Wskaźniki rezultatu:</p> <p>Liczba osób korzystających z obiektów zasobów kultury objętych wsparciem – 11900 osób</p>
17.	Rozbudowa drogi wojewódzkiej Nr 251 Kaliska - Inowrocław od km 59+025,64 do km 59+821,19, polegająca na budowie drogi dla rowerów	Gmina Barcin	P3	2017-2019	Gmina Barcin	442 583,00	238 649,67		203 933,33	4e	<p>Wskaźniki produktu:</p> <ol style="list-style-type: none"> 1. Długość wspartej infrastruktury rowerowej - 0,8 km 2. Długość wybudowanych dróg dla rowerów - 0,8 km <p>Wskaźniki rezultatu:</p> <ol style="list-style-type: none"> 1. Szacowany roczny spadek emisji gazów cieplarnianych - 1,82 tony równoważnika CO2 (CI 34) 2. Liczba osób korzystających z wybudowanych/przebudowanych dróg dla rowerów - 14600 osób

18.	Rozwijanie kompetencji kluczowych oraz wsparcie uczniów ze specjalnymi potrzebami edukacyjnymi w szkołach podstawowych i gimnazjach z terenu gminy Barcin na lata 2017-2018	Gmina Barcin	P12	2017-2018	Gmina Barcin	423 916,96		402 721,11	21 195,85	10i	<p>Wskaźniki produktu:</p> <ol style="list-style-type: none"> 1. Liczba uczniów objętych wsparciem w zakresie rozwijania kompetencji kluczowych w programie [osoby]- 230; 2. Liczba nauczycieli objętych wsparciem w programie [osoby]- 3; 3. Liczba szkół i placówek systemu oświaty wyposażonych w ramach programu w sprzęt TIK do prowadzenia zajęć edukacyjnych [szt.] - 3; 4. Liczba szkół, których pracownie przedmiotowe zostały wyposażone w programie [szt.]- 1; 5. Liczba szkół i placówek systemu oświaty wyposażonych lub wyposażonych w ramach programu w sprzęt niezbędny do pracy z uczniami ze specjalnymi potrzebami edukacyjnymi oraz uczniami młodszymi - 3; 6. Liczba uczniów ze specjalnymi potrzebami edukacyjnymi i uczniów młodszych objętych pracą indywidualną - 63; 7. Liczba uczniów objętych wsparciem w zakresie rozwijania kompetencji kluczowych metodą eksperymentu - 22; 8. Liczba powstałych pracowni fizycznych - 1. <p>Wskaźnik rezultatu:</p> <ol style="list-style-type: none"> 1. Liczba nauczycieli, którzy uzyskali kwalifikacje lub nabyli kompetencje po opuszczeniu programu [osoby] - 3; 2. Liczba uczniów, którzy nabyli kompetencje kluczowe po opuszczeniu programu [osoby] - 184; 3. Liczba szkół i placówek systemu oświaty wykorzystujących sprzęt TIK do prowadzenia zajęć edukacyjnych [szt.]- 3; 4. Liczba szkół, w których pracownie przedmiotowe wykorzystują wyposażenie do prowadzenia zajęć edukacyjnych [szt.]- 1; 5. Liczba szkół i placówek systemu oświaty, które wykorzystują sprzęt niezbędny do pracy z uczniami ze specjalnymi potrzebami edukacyjnymi - 3; 6. Liczba uczniów, którzy rozwinęli kompetencje kluczowe po otrzymaniu wsparcia metodą eksperymentu - 18; 7. Liczba szkół, w których nowe pracownie fizyczne są wykorzystywane do prowadzenia zajęć - 1; 8. Liczba uczniów o specjalnych potrzebach edukacyjnych, u których nastąpiły: podniesienie samooceny, poprawa komunikacji interpersonalnej, wzrost kompetencji społecznych - 51
19.	Region Nauk Ścisłych II – edukacja przyszłości	Gmina Barcin	P12	2018-2021	Gmina Barcin	120 000,00		114 000,00	6 000,00	10i	<p>Wskaźniki produktu:</p> <ol style="list-style-type: none"> 1) Liczba uczniów objętych wsparciem w zakresie rozwijania kompetencji kluczowych w programie – 48 2) Liczba nauczycieli objętych wsparciem w programie – 10 3) Liczba szkół i placówek systemu oświaty wyposażonych w ramach programu w sprzęt TIK do prowadzenia zajęć edukacyjnych – 1 4) Liczba nauczycieli objętych wsparciem w zakresie TIK – 10 5) Liczba szkół, w których pracownie przedmiotowe zostały wyposażone w programie – 1 <p>Wskaźnik rezultatu:</p> <ol style="list-style-type: none"> 1. Liczba uczniów, którzy nabyli kompetencje kluczowe po opuszczeniu programu – 39 2. Liczba nauczycieli, którzy uzyskali kwalifikacje lub nabyli kompetencje po opuszczeniu programu – 10 3. Liczba szkół i placówek systemu oświaty wykorzystujących sprzęt TIK do prowadzenia zajęć edukacyjnych – 1 4. Liczba szkół, w których pracownie przedmiotowe zostały wyposażone do prowadzenia zajęć edukacyjnych – 1

20.	Przedszkolaki z barcińskiej paki edycja 2	Gmina Barcin	P22	2020-2021	Gmina Barcin	396 210,00		336 778,50	59 431,50	10i	<p>Wskaźniki produktu:</p> <ol style="list-style-type: none"> 1. Liczba podmiotów wykorzystujących technologie informacyjno-komunikacyjne [szt.] - 1 2. Liczba dzieci objętych w ramach programu dodatkowymi zajęciami zwiększającymi ich szanse edukacyjne w edukacji przedszkolnej [osoby]- 16 3. Liczba miejsc wychowania przedszkolnego dofinansowanych w programie [szt.] - 16 4. Liczba nauczycieli objętych wsparciem w programie [osoby] - 1 5. Liczba dzieci korzystających z nowo utworzonych miejsc przedszkolnych - 16 6. Liczba miejsc wychowania przedszkolnego funkcjonujących w okresie realizacji projektu - 16 7. Liczba dzieci uczestniczących w zajęciach dodatkowych - 16 8. Liczba nauczycieli uczestniczących w studiach podyplomowych/ kursach kwalifikacyjnych - 1 <p>Wskaźniki rezultatu:</p> <ol style="list-style-type: none"> 1. Liczba nauczycieli, którzy uzyskali kwalifikacje lub nabyli kompetencje po opuszczeniu programu – 1 osoba
21.	Termomodernizacja budynków użyteczności publicznej	Gmina Gąsawa	P5	2020-2022	Gmina Gąsawa	2 329 053,27	1 745 226,45		583 826,82	4c	<p>Wskaźnik produktu:</p> <ol style="list-style-type: none"> 1. Liczba zmodernizowanych energetycznie budynków (szt.) - 5; 2. Liczba wybudowanych jednostek wytwarzania energii elektrycznej z OZE [szt.] - 1; 3. Powierzchnia użytkowa budynków poddanych termomodernizacji [m2] - 1 473,90 <p>Wskaźnik rezultatu:</p> <ol style="list-style-type: none"> 1. Produkcja energii elektrycznej z nowo wybudowanych instalacji wykorzystujących OZE [Mwhe/rok]- 10 810,00; 2. Ilość zaoszczędzonej energii elektrycznej [MWh/rok] - 690,00; 3. Ilość zaoszczędzonej energii cieplnej [GJ/rok] - 1 233,40; 4. Zmniejszenie rocznego zużycia energii pierwotnej w budynkach publicznych [kWh/rok] (CI 32) - 413 100,43 5. Szacowany roczny spadek emisji gazów cieplarnianych (tony równoważnika CO2) (CI 34) - 146,47
22.	Rozbudowa budynku Przedszkola Samorządowego w Gąsawie wraz z wymianą pokrycia dachowego i montażem instalacji solarnej na istniejącym budynku	Gmina Gąsawa	P14	2016-2018	Gmina Gąsawa	724 876,93	538 284,29		186 592,64	10a	<p>Wskaźniki rezultatu:</p> <ol style="list-style-type: none"> 1. Odsetek dzieci w wieku 3-4 lata objętych wychowaniem przedszkolnym – 45% <p>Wskaźnik produktu:</p> <ol style="list-style-type: none"> 1. Liczba miejsc w objętej wsparciem infrastrukturze w zakresie opieki nad dziećmi – 25 osób 2. Liczba miejsc w infrastrukturze przedszkolnej – 25 osób 3. Liczba obiektów infrastruktury jednostek organizacyjnych systemu oświaty – 1 szt.
23.	Promowanie innowacyjnej edukacji poprzez nauczanie eksperymentalne uczniów i rozwój zainteresowań uczniów w kierunku przedmiotów językowych i technologii informacyjno – komunikacyjnej w Zespole Publicznych Szkół w Gąsawie	Zespół Publicznych Szkół w Gąsawie	P12	2017-2018	Gmina Gąsawa	646 582,50		608 502,50	38 080,00	10i	<p>Wskaźniki produktu:</p> <ol style="list-style-type: none"> 1. Liczba nauczycieli objętych wsparciem w programie - 40; 2. Liczba nauczycieli objętych wsparciem z zakresu TIK w programie - 40; 3. Liczba uczniów objętych wsparciem w zakresie rozwijania kompetencji kluczowych w programie -350; 4. Liczba szkół i placówek systemu oświaty wyposażonych w ramach programu w sprzęt TIK do prowadzenia zajęć edukacyjnych -2 <p>Wskaźniki rezultatu:</p> <ol style="list-style-type: none"> 1. Liczba uczniów, którzy nabyli kompetencje kluczowe po opuszczeniu programu - 315; 2. Liczba nauczycieli, którzy uzyskali kwalifikacje lub nabyli kompetencje po opuszczeniu programu - 36; 3. Liczba szkół i placówek systemu oświaty wykorzystujących sprzęt TIK do prowadzenia zajęć edukacyjnych - 2; 4. Liczba szkół, których pracownie przedmiotowe wykorzystują wyposażenie do prowadzenia zajęć edukacyjnych - 2

24.	Upowszechnianie wychowania przedszkolnego na terenie Gminy Gąsawa	Gmina Gąsawa	P5	2019-2020	Gmina Gąsawa	124 699,60		105 994,66	18 704,94	10i	Wskaźniki: 1. Liczba miejsc wychowania przedszkolnego, które funkcjonują 2 lata po uzyskaniu dofinansowaniu ze środków EFS – 100% 2. Liczba nauczycieli, którzy uzyskali kwalifikacje lub nabyli kompetencje po opuszczeniu programu – 1 3. Liczba dzieci objętych w ramach programu dodatkowymi zajęciami zwiększającymi ich szanse edukacyjne w edukacji przedszkolnej – 120 4. Liczba miejsc wychowania przedszkolnego dofinansowanych w programie – 105 5. Liczba nauczycieli objętych wsparciem w programie – 2
25.	Podnoszenie dostępności i jakości edukacji przedszkolnej przez organizację zajęć dodatkowych - Kultura i sztuka bliżej malucha	Gmina Gąsawa	P12	2017-2020	Gmina Gąsawa	105 994,00		90 094,90	15 899,10	10i	Wskaźniki rezultatu: 1.Liczba miejsc wychowania przedszkolnego, które funkcjonują 2 lata po uzyskaniu dofinansowania ze środków EFS - 20. 2.Liczba dzieci objęta w ramach programu dodatkowymi zajęciami zwiększającymi ich zdolności artystyczne - 20. 3.Liczba placówek wychowania przedszkolnego doposażona ze środków dofinansowania z EFS - 1. Wskaźniki produktu: 1.Liczba uczniów, którzy rozwinęli wrażliwość artystyczną po opuszczeniu programu - 20 osób. 2.Liczba stworzonych miejsc do prowadzenia dodatkowych zajęć artystycznych wychowania przedszkolnego dofinansowanych w programie - 20. 3.Liczba przedszkoli, w których pracownia przedmiotowa wykorzystuje doposażenie do prowadzenia zajęć dodatkowych artystycznych - 1.
26.	Termomodernizacja obiektów szkolnych w Janowcu Wielkopolskim - II etap	Gmina Janowiec Wlkp.	P5	2017-2019	Gmina Janowiec Wlkp.	1 273 471,02	920 164,88		353 306,14	4c	Wskaźniki produktu: 1. Liczba gospodarstw domowych z lepszą klasą zużycia energii – nie dotyczy 2. Zmniejszenie rocznego zużycia energii pierwotnej w budynkach publicznych – 361 715,67 kWh/rok 3. Szacowany roczny spadek emisji gazów cieplarnianych – 21,43 - tony równoważnika CO2/rok 4. Liczba zmodernizowanych energetycznie budynków – 1 szt. Wskaźnik rezultatu: 1. Sprzedaż energii ciepłej na cele komunalno-bytowe ogółem – GJ/rocznie – nie dotyczy
27.	Pociąg do wiedzy	Zespół Szkół Niepublicznych w Janowcu Wlkp.	P12 P13 R11	2016-2021	Zespół Szkół Niepublicznych w Janowcu Wlkp.	192 625,00	163 731,25		28 893,75	10a	Wskaźnik rezultatu: 1. Zdawalność egzaminów potwierdzających kwalifikacje zawodowe wśród uczniów ZSZ na poziomie przynajmniej 63% Wskaźniki produktu 1. Liczba miejsc w infrastrukturze kształcenia zawodowego – 23 miejsc 2. Liczba obiektów infrastruktury jednostek organizacyjnych systemu oświaty-1
28.	Rozbudowa, przebudowa, modernizacja i wyposażenie wieży ciśnień w Janowcu Wielkopolskim wraz z zagospodarowaniem terenu	Gmina Janowiec Wlkp.	P19	2019-2021	Gmina Janowiec Wlkp.	1 816 183,89	1 188 311,97		627 871,92	9b	Wskaźniki produktu: 1. Liczba obiektów dostosowanych do potrzeb osób z niepełnosprawnościami - 1 szt.; 2.Liczba projektów, w których sfinansowano koszty racjonalnych usprawnień dla osób z niepełnosprawnościami - 1 szt.; 3. Budynki publiczne lub komercyjne wybudowane lub wyremontowane na obszarach miejskich - 313,30 m2; 4. Liczba wspartych obiektów infrastruktury zlokalizowanych na rewitalizowanych obszarach-1 szt.; 5.Ppowierzchnia obszarów objętych rewitalizacją -0,15 ha Wskaźnik rezultatu: 1. Liczba osób krzystających z wybudowanych/wyremontowanych budynków publicznych lub komercyjnych na obszarach miejskich - 500 osób

29.	Odkrywamy świat przez rozwijanie kompetencji kluczowych	Gmina Janowiec Wlkp.	P12	2017-2019	Gmina Janowiec Wlkp.	186 618,40		178 378,40	8 240,00	10i	Wskaźniki produktu: 1. Liczba uczniów objętych wsparciem w zakresie rozwijania kompetencji kluczowych w programie - 199 osób 2. Liczba szkół i placówek systemu oświaty wyposażonych w sprzęt TIK do prowadzenia zajęć edukacyjnych – 2 szkoły 3. Liczba szkół, których pracownie przedmiotowe zostały doposażone w programie – 2 szt. Wskaźniki rezultatu (cel szczegółowy nr 2): 1. Liczba nauczycieli, którzy uzyskują kwalifikacje lub nabyli kompetencje po opuszczeniu programu - 47 2. Liczba uczniów, którzy nabyli kompetencje kluczowe po opuszczeniu programu - 199 osób 3. Liczba szkół i placówek systemu oświaty wykorzystujących sprzęt TIK do prowadzenia zajęć edukacyjnych – 2 szt. 4. Liczba szkół, w których pracownie przedmiotowe wykorzystują doposażenie do prowadzenia zajęć edukacyjnych – 2 szt. 5. Liczba nauczycieli prowadzących zajęcia z wykorzystaniem TIK dzięki EFS – 47 osób.
30.	Działajmy razem 50+	Gmina Janowiec Wlkp.	P21	2020-2021	Gmina Janowiec Wlkp.	450 000,00		382 500,00	67 500,00	9i	Wskaźniki produktu: 1. Liczba osób zagrożonych ubóstwem lub wykluczeniem społecznym objętych usługami społecznymi świadczonymi w interesie ogólnym w programie – 20 Wskaźniki rezultatu: 1. Liczba wspartych w programie miejsc świadczenia usług społecznych istniejących po zakończeniu projektu – 1
31.	Połącz pasję z nauką – Region nauk ścisłych II	Zespół Szkół Niepublicznych w Janowcu Wlkp.	P12	2017-2018	Zespół Szkół Niepublicznych w Janowcu Wlkp.	180 000,00		171 000,00	9 000,00	10i	Wskaźniki produktu: 1. Liczba miejsc w infrastrukturze kształcenia ogólnego i zawodowego – 72miejsca 2. Liczba obiektów infrastruktury jednostek organizacyjnych systemu oświaty-1 Wskaźnik rezultatu: 1. Zdawalność egzaminów potwierdzających kwalifikacje zawodowe i egzaminu maturalnego wśród uczniów ZSN na poziomie przynajmniej- 60%
32.	Termomodernizacja obiektów szkolnych w Janowcu Wielkopolskim	Gmina Janowiec Wlkp.	P5	2018-2021	Gmina Janowiec Wlkp.	881 670,51	592 884,17		288 786,34	4c	I. Budynek Szkoły Podstawowej w Janowcu Wielkopolskim (budynek byłego gimnazjum publicznego, sala gimnastyczna, salka gimnastyczna z zapleczem) Wskaźniki produktu: 1. Zmniejszenie rocznego zużycia energii pierwotnej w budynkach publicznych – 289 189,35-kWh/rok 2. Szacowany roczny spadek emisji gazów cieplarnianych – 27,56 - tony równoważnika CO2/rok 3. Liczba zmodernizowanych energetycznie budynków – 3 szt.
33.	Termomodernizacja obiektów użyteczności publicznej na terenie Gminy Janowiec Wielkopolski	Gmina Janowiec Wlkp.	P5	2018-2021	Gmina Janowiec Wlkp.	1 171 656,22	788 368,27		383 287,95	4c	Wskaźniki produktu: 1. liczba zmodernizowanych energetycznie budynków - 2 szt. 2. powierzchnia użytkowa budynków poddanych termomodernizacji - 1237,64 m2 Wskaźniki rezultatu: 1. ilość zaoszczędzonej energii elektrycznej- 11,77 MWh/rok 2. ilość zaoszczędzonej energii cieplnej -438,55 GJ/rok 3. zmniejszenie rocznego zużycia energii pierwotnej w budynkach publicznych - 166 988,02 4. szacowany roczny spadek emisji gazów cieplarnianych -46,11 tony równoważnika CO2

34.	Termomodernizacja budynku Szkoły Podstawowej w Żernikach - gmina Janowiec Wielkopolski	Gmina Janowiec Wlkp.	P5	2019-2021	Gmina Janowiec Wlkp.	439 998,52	350 851,79	89 146,73	4c	Wskaźniki produktu: 1. Liczba zmodernizowanych energetycznie budynków - 1 szt. 2. Powierzchnia użytkowa budynków poddanych termomodernizacji -402,32 m2 Wskaźniki rezultatu: 1. ilość zaoszczędzonej energii elektrycznej - 3,18 MWh/rok 2. ilość zaoszczędzonej energii cieplnej - 236,20 GJ/rok 3. zmniejszenie rocznego zużycia energii pierwotnej w budynkach publicznych - 85989,55 kWh/rok 4. szacowany roczny spadek emisji szacowany roczny spadek emisji gazów cieplarnianych - 22,26 tony równoważnika CO2	
35.	Kompetencje KLUCZowe KLUCZem do sukcesu	Gmina Janowiec Wlkp.	P12 P13 R11	2018-2020	Gmina Janowiec Wlkp.	396 230,15		336 780,15	59 450,00	10i	Wskaźniki produktu: 1. Liczba uczniów objętych wsparciem w zakresie rozwijania kompetencji kluczowych w programie – 65 osoby 2. Liczba szkół i placówek systemu oświaty wyposażonych w ramach programu w sprzęt TIK do prowadzenia zajęć edukacyjnych – 2 szkoły 3. Liczba szkół, których pracownie przedmiotowe zostały doposażone w programie – 2 szt. Wskaźniki rezultatu: 1. Liczba nauczycieli, którzy uzyskują kwalifikacje lub nabyli kompetencje po opuszczeniu programu - 5 2. Liczba uczniów, którzy nabyli kompetencje kluczowe po opuszczeniu programu – 65 osób 3. Liczba szkół i placówek systemu oświaty wykorzystujących sprzęt TIK do prowadzenia zajęć edukacyjnych – 2 szt. 4. Liczba szkół, w których pracownie przedmiotowe wykorzystują doposażenie do prowadzenia zajęć edukacyjnych – 1 szt. 5. Liczba nauczycieli prowadzących zajęcia z wykorzystaniem TIK dzięki EFS – 20 osób
36.	Przedszkole miejscem zabaw i wszechstronnego rozwoju	Gmina Janowiec Wlkp.	P22	2019-2021	Gmina Janowiec Wlkp.	150 000,00		127 500,00	22 500,00	10i	Wskaźniki produktu: 1. Liczba dzieci objętych w ramach programu dodatkowymi zajęciami zwiększającymi ich szanse edukacyjne w edukacji przedszkolnej- 120 osób 2. Liczba nauczycieli objętych wsparciem w programie - 10 Wskaźniki rezultatu: 1. Liczba nauczycieli, którzy uzyskali kwalifikacje lub nabyli kompetencje po opuszczeniu programu – 10
37.	Przebudowa sieci wodociągowej i budowa nowej wraz z przyłączami, budowa kanalizacji sanitarnej z przykanalikami, budowa kanalizacji deszczowej ul. Kolejowa, Jeziorna, Leśna i Ogrodowa w Rogowie	Gmina Rogowo	P4	2020-2022	Gmina Rogowo	1 765 978,73	1 030 477,48		735 501,25	6b	Wskaźniki produktu: 1. Długość wybudowanej sieci wodociągowej - 600 m 2. Długość przebudowanej sieci wodociągowej - 550 m Wskaźniki rezultatu: 1. Liczba dodatkowych osób korzystających z ulepszonego zaopatrzenia w wodę - 160 osób 2. Liczba dodatkowych osób korzystających z ulepszonego oczyszczania ścieków - 120 osób
38.	Budowa sieci wodociągowej z przyłączami w m. Złotniki	Gmina Rogowo	P4	2019-2021	Gmina Rogowo	2 372 756,85	1 563 841,84		808 915,01	6b	Wskaźniki rezultatu: 1. Liczba dodatkowych osób korzystających z ulepszonego zaopatrzenia w wodę – 542 osób (osoby podłączone korzystające ze starej sieci) Wskaźniki produktu: 1. Długość wybudowanej sieci wodociągowej - 5,24 km
39.	Rozbudowa budynku Gminnego Przedszkola w Rogowie	Gmina Rogowo	P14	2020-2021	Gmina Rogowo	1 804 140,46	1 444 034,00		360 106,46	10a	Wskaźniki produktu: 1. Liczba obiektów dostosowanych do potrzeb osób z niepełnosprawnościami-1 2. Liczba wspartych obiektów infrastruktury przedszkolnej -1 Wskaźnik rezultatu: 1. Liczba miejsc w infrastrukturze przedszkolnej - 1 2. Liczba osób korzystających z objętej wsparciem infrastruktury przedszkolnej 130 3. Potencjał objętej wsparciem infrastruktury w zakresie opieki nad dziećmi lub infrastruktury edukacyjnej -130

40.	Program rehabilitacji leczniczej ukierunkowany na poprawę funkcjonowania dzieci i młodzieży niepełnosprawnej „Promyk nadziei”	Gminny Ośrodek Pomocy Społecznej w Rogowie	P22	2019	Gmina Rogowo	150 570,00		135 513,00	15 057,00	9iv	Wskaźniki produktu kluczowe: Liczba osób zagrożonych ubóstwem lub wykluczeniem społecznym objętych usługami społecznymi świadczonymi w interesie ogólnym w programie – 30 osób Liczba osób zagrożonych ubóstwem lub wykluczeniem społecznym objętych usługami asystenckimi i opiekuńczymi świadczonymi w społeczności lokalnej w programie – 30 osób Wskaźniki produktu specyficzne -własne: Liczba osób otrzymujących specjalistyczne usługi opiekuńcze w miejscu zamieszkania – 30 osób Liczba opiekunów faktycznych objęta wsparciem – 30 osób Wskaźniki rezultatu: Liczba wspartych w programie miejsc świadczenia usług społecznych istniejących po zakończeniu projektu - 2 szt. Liczba utworzonych w programie miejsc świadczenia usług asystenckich i opiekuńczych istniejących po zakończeniu programu – 2 szt.
41.	Droga do zdrowia – nasz wspólny wysiłek	Gminny Ośrodek Pomocy Społecznej w Rogowie	P21 P22	2020-2021	Gmina Rogowo	200 000,00		180 000,00	20 000,00	9iv	Wskaźniki produktu: 1. Liczba osób zagrożonych ubóstwem lub wykluczeniem społecznym objętych usługami społecznymi świadczonymi w interesie ogólnym w programie - 20 osób Wskaźniki rezultatu: 1. Liczba wspartych w programie miejsc świadczenia usług społecznych istniejących po zakończeniu projektu - 1 szt.
42.	Podnoszenie jakości nauczania przedszkolnego w Gminie Rogowo	Gmina Rogowo	P22	2020-2021	Gmina Rogowo	109 339,05		92 935,96	16 403,09	10i	Wskaźniki produktu: 1. Liczba podmiotów wykorzystujących technologie informacyjno-komunikacyjne (szt) - 1; 2. Liczba dzieci objętych w ramach programu dodatkowymi zajęciami zwiększającymi ich szanse edukacyjne w edukacji przedszkolnej (osoby) -143; 3. Liczba miejsc wychowania przedszkolnego dofinansowanych w programie (szt.) - 25; 4. Liczba nauczycieli objętych wsparciem w programie (osoby) - 2 Wskaźnik rezultatu: 1. Liczba nauczycieli , którzy uzyskali kwalifikacje lub nabyli kompetencje po opuszczeniu programu (osoby) - 2; 2. Liczba dzieci korzystających z nowo utworzonych miejsc wychowania przedszkolnego (osoby) - 25; 3. Liczba dzieci uczestniczących w zajęciach dodatkowych (osoby) - 143
43.	Termomodernizacja obiektów szkolnych w Gościeszynie	Gmina Rogowo	P5	2020	Gmina Rogowo	782 298,35	409 671,15		372 627,20	4c	Wskaźnik produktu: 1. Liczba zmodernizowanych energetycznie budynków -2 2. Powierzchnia użytkowa budynków poddanych termomodernizacji - 817,97 m2 Wskaźnik rezultatu: 1. Zmniejszenie rocznego zużycia energii pierwotnej w budynkach publicznych (CI32) – 225 597,22kWh/rok 2. Szacowany roczny spadek emisji gazów cieplarnianych (CI34) – 54.14 Mg/rok

Razem wartość	60 690 706,31	26 875 114,08	7 830 423,21	25 985 169,02
----------------------	---------------	---------------	--------------	---------------

Objaśnienia skrótów w kolumnie „Powiązany problem/ potencjał”: P- Problem, R - Potencjał rozwojowy

Sporządził EP 16.02.2021

Sprawdził ŁK 16.02.2021

Przewodniczący Komitetu Sterującego
Obszaru Rozwoju Społeczno-Gospodarczego Powiatu
Żnińskiego

Zbigniew Jaszczuk

Listy propozycji projektowych w ramach Strategii ORSG Powiatu Żnińskiego

6.2 Lista propozycji projektowych rezerwowych do Strategii Obszaru Rozwoju Społeczno-Gospodarczego Powiatu Żnińskiego

Lp.	Nazwa projektu	Beneficjent	Powiązany problem / potencja	Okres realizacji	Zasięg terytorialny	Koszt (zł)	Źródła finansowania			PI	Wskaźniki projektu
	PROJEKTY PODSTAWOWE						EFRR	EFŚ	środki własne		
1.	Nowa forma organizacji świadczenia usług opiekuńczych na rzecz zależnych i niesamodzielnych osób starszych realizowany przez okres 2 lat.	Stowarzyszenie im. Sue Ryder w Solcu Kujawskim	P22	2016-2018	Powiat Żniński	930 000,00		744 000,00	186 000,00	9iv	Wskaźniki produktu: 1.Liczba osób bezrobotnych lub pochodzących z terenów wiejskich uczestniczących w szkoleniach - 30 Liczba osób starszych, chorych i niepełnosprawnych objętych opieką w ich miejscu zamieszkania na terenie Powiatu Żnińskiego - 90-120 2.Liczba osób uczestniczących w szkoleniach dla opiekunów osób starszych, chorych i niepełnosprawnych przygotowujące do samodzielnej opieki w miejscu zamieszkania - 120-150.
2.	Łączy nas Gąsawka	Gmina Żnin	P6	2017-2020	Gmina Żnin	2 000 000,00	1 700 000,00		300 000,00	6d	Wskaźniki produktu: 1.Liczba wspartych form ochrony przyrody: 2
3.	Restauracja części taboru kolejowego znajdującego się na terenie Muzeum Kolei Wąskotorowej w Wenecji	Muzeum Ziemi Pałuckiej w Żninie	P7	2017-2020	Gmina Żnin	1 600 000,00	1 280 000,00		320 000,00	6c	Wskaźniki produktu: 1.Wzrost oczekiwanej liczby odwiedzin w objętych wsparciem miejscach należących do dziedzictwa kulturalnego i naturalnego oraz stanowiących atrakcje turystyczne – 100 000 odwiedzin/rok 2.Liczba zabytków ruchomych objętych wsparciem- 15 szt. 3.Liczba instytucji kultury objętych wsparciem – 1 szt.
4.	Modernizacja oświetlenia dróg i ulic	Gmina Żnin	R10	2017-2018	Gmina Żnin	2 000 000,00	1 700 000,00		300 000,00	4e	Wskaźniki produktu: 1.Ilość zaoszczędzonej energii elektrycznej – dane po przeprowadzeniu analizy

5.	Poprawa efektywności energetycznej budynku dawnego Magistratu z 1906 w Żninie	Gmina Żnin	P5	2016	Gmina Żnin	900 000,00	765 000,00		135 000,00	4c	Wskaźniki produktu: 1.Szacowany roczny spadek emisji gazów cieplarnianych liczony w tonach równoważnika CO2/rok powyżej 30% w odniesieniu do stanu przed realizacją projektu 2.Zmniejszenie rocznego zużycia energii pierwotnej w budynkach publicznych - 62,8 MWh/rok 3.Liczba zmodernizowanych energetycznie budynków - 1 szt.
6.	Poprawa efektywności energetycznej budynków przy ulicy Plac Wolności 18 i Plac Wolności 19	Gmina Żnin	P5	2016-2017	Gmina Żnin	825 000,00	701 250,00		123 750,00	4c	Wskaźniki produktu: 1.Szacowany roczny spadek emisji gazów cieplarnianych liczony w tonach równoważnika CO2/rok powyżej 30% w odniesieniu do stanu przed realizacją projektu 2.Liczba zmodernizowanych energetycznie budynków - 2 szt.
7.	Poprawa efektywności energetycznej budynku Żnińskiego Domu Kultury wraz z częścią mieszkalną przy ulicy Pocztowej 15	Gmina Żnin	P5	2017	Gmina Żnin	1 030 274,00	875 732,90		154 541,00	4c	Wskaźniki: 1. Zmodernizowany energetycznie budynek – 1 szt. 2. Szacowany roczny spadek emisji gazów cieplarnianych liczony w tonach równoważnika CO2/rok powyżej 30% i wg PGN wyniesie ok 21 MG Co2/rok w odniesieniu do stanu przed realizacją projektu 3. Zmniejszenie rocznego zużycia energii pierwotnej w budynku będzie z pewnością wyższe niż 30%. 4. Oszczędności energii pierwotnej do ogrzewania przygotowania cuw i na potrzeby oświetlenia wbudowanego w całości budynku wyniosą 118,80 MWh/rok

8.	Zmiana sposobu użytkowania budynku mieszkalnego na pomieszczenia użyteczności publicznej (Punkt Interwencji Kryzysowej, Punkt Konsultacyjny oraz Mieszkanie Chronione) wraz z rozbudową części wejściowej, remontem elewacji północnej i zachodniej budynku głównego oraz dociepleniem pozostałych elewacji nieruchomości Miejskiego Ośrodka Pomocy Społecznej w granicach działki nr ewid. 1085/1 przy ulicy 700-lecia 36 w Żninie	Miejski Ośrodek Pomocy Społecznej w Żninie	P5	2016-2017	Gmina Żnin	1 390 043,00		1 181 537,00	208 506,00	9iv	Wskaźniki produktu: 1.Liczba osób zagrożonych ubóstwem lub wykluczeniem społecznym objętych usługami społecznymi świadczonymi w interesie ogólnym w programie - 2500 osób 2.Liczba osób z niepełnosprawnościami objętych wsparciem - 400 osób Wskaźniki rezultatu: 1.Liczba wspartych w programie miejsc świadczenia usług społecznych istniejących po zakończeniu projektu - 1 szt.
9.	Pomoc bez barier	Gmin Żnin / Miejski Ośrodek Pomocy Społecznej w Żninie	P21	2016-2018	Gmina Żnin	350 000,00		280 000,00	70 000,00	9iv	Wskaźniki produktu: 1.Utworzenie mieszkania chronionego dla 4 osób (regulamin funkcjonowania mieszkania chronionego) 2.Liczba osób korzystających z PIK i PK (ilość indywidualnych kart udzielonego wsparcia)
10.	Wymiana oświetlenia ulicznego na oświetlenie niskoemisyjne w Gminie Gąsawa	Gmina Gąsawa	P5	2018	Gmina Gąsawa	1 000 000,00	850 000,00		150 000,00	4e	Wskaźniki produktu: 1.Na terenie gminy Gąsawa zamontowanych jest 541 punktów oświetlenia drogowego, 2.Zmniejszenie rocznego zużycia energii wykorzystywanej do oświetlenia ulicznego ponad 30%
11.	Poprawa jakości i efektywności świadczonych usług edukacyjnych w zakresie szkolnictwa zawodowego, stworzenie innowacyjnych pracowni zawodowych dostosowanych do potrzeb uczniów Zespołu Szkół Niepublicznych w Piechcinie oraz pracodawców z terenu powiatu żnińskiego	Pałuckie Stowarzyszenie Przyszłość	P12 P13 R11	2016-2017	Gmina Barcin	500 000,00	425 000,00		75 000,00	10a	Wskaźniki produktu: 1.Liczba obiektów infrastruktury jednostek organizacyjnych systemu oświaty- 1 szt. Wskaźniki rezultatu: 1.Zdawalność egzaminów potwierdzających kwalifikacje zawodowe wśród uczniów ZSZ – 70 %

12.	Budowa sieci wodociągowej wraz z przyłączami oraz budową kanalizacji ściekowej z kolektorami tłocznymi, przepompowniami ścieków oraz przykanalikami w m. Wiewiórczyn	Gmina Rogowo	P4	2016-2018	Gmina Rogowo	2 710 000,00	2 303 500,00		406 500,00	6b	Wskaźniki produktu: 1.Liczba dodatkowych osób korzystających z ulepszanego oczyszczania ścieków -157 RLM 2.Liczba dodatkowych osób korzystających z ulepszanego zaopatrzenia w wodę - 68 osób Wskaźniki rezultatu: 1.Odsetek ludności korzystających z oczyszczalni ścieków 2,3% (zwiększenie wskaźnika)
13.	Budowa kanalizacji ściekowej grawitacyjnej z kolektorami tłocznymi, przepompowniami ścieków i przykanalikami w m. Lubcz-Budziśław-Gościeszyn wraz z budową sieci wodociągowej, spinki wodociągów Mięcierzyn – Ryszewo w m. Budziśław, wymianą istniejącej sieci azbestowej oraz budową nowej stacji wodociągowej w m. Budziśław-Gościeszyn	Gmina Rogowo	P4	2018-2020	Gmina Rogowo	8 310 000,00	7 063 500,00		1 246 500,00	6b	Wskaźniki produktu: 1.Liczba dodatkowych osób korzystających z ulepszanego oczyszczania ścieków – 331 RLM 2.Liczba dodatkowych osób korzystających z ulepszanego zaopatrzenia w wodę – 1644 osób Wskaźniki rezultatu: 1.Odsetek ludności korzystających z oczyszczalni ścieków 5,0% (zwiększenie wskaźnika)
14.	Budowa kanalizacji ściekowej grawitacyjnej z kolektorami tłocznymi, przepompowniami ścieków i przykanalikami w m. Gołąbki – Ryszewo - Zalesie-Gostomka oraz montaż agregatu prądotwórczego na stację wodociągową w Ryszewie	Gmina Rogowo	P4	2018-2020	Gmina Rogowo	4 800 000,00	4 080 000,00		720 000,00	6b	Wskaźniki produktu: 1.Liczba dodatkowych osób korzystających z ulepszanego oczyszczania ścieków - 376 RLM 2.Liczba dodatkowych osób korzystających z ulepszanego zaopatrzenia w wodę – 2229 osób Wskaźniki rezultatu: 1.Odsetek ludności korzystających z oczyszczalni ścieków 5,0% (zwiększenie wskaźnika)
15.	Wymiana oświetlenia ulicznego na energooszczędne w gminie Janowiec Wielkopolski	Gmina Janowiec Wlkp	P5	2018-2020	Gmina Janowiec Wlkp.	1 200 000,00	1 020 000,00		180 000,00	4e	Wskaźnik produktu: 1.Ilość punktów świetlnych – 1006 szt.

16.	Rozwijajmy kompetencje kluczowe	Gmina Janowiec Wlkp	P12	2018-2020	Gmina Janowiec Wlkp.	110 000,00		93 500,00	16 500,00	10i	<p>Wskaźniki rezultatu:</p> <ol style="list-style-type: none"> 1. Liczba uczniów, którzy nabyli kompetencje kluczowe po opuszczeniu programu - 40 osób 2. Liczba szkół i placówek systemu oświaty wykorzystujących sprzęt TIK do prowadzenia zajęć edukacyjnych - 1 szt. 3. Liczba szkół, w których pracownie przedmiotowe wykorzystują doposażenie do prowadzenia zajęć edukacyjnych – 1 szt. 4. Liczba nauczycieli prowadzących zajęcia z wykorzystaniem TIK dzięki EFS - 2 osoby <p>Wskaźniki produktu:</p> <ol style="list-style-type: none"> 1. Liczba uczniów objętych wsparciem w zakresie rozwijania kompetencji kluczowych w programie - 40 osób 2. Liczba szkół i placówek systemu oświaty wyposażonych w ramach programu w sprzęt TIK do prowadzenia zajęć edukacyjnych – 1 szt. 3. Liczba szkół, których pracownie przedmiotowe zostały doposażone w programie – 1 szt.
17.	Młodzi, aktywni, kreatywni	Gmina Janowiec Wlkp.	P12	2018-2020	Gmina Janowiec Wlkp.	180 000		153 000,00	9 000,00	10i	<p>Wskaźniki produktu:</p> <ol style="list-style-type: none"> 1. Liczba uczniów objętych wsparciem w zakresie rozwijania kompetencji kluczowych w programie - 100 osób <p>Wskaźniki rezultatu:</p> <ol style="list-style-type: none"> 1. Liczba uczniów, którzy nabyli kompetencje kluczowe po opuszczeniu programu – 100 osób 2. Liczba szkół i placówek systemu oświaty wykorzystujących sprzęt TIK do prowadzenia zajęć edukacyjnych - 1 szt. 3. Liczba szkół, w których pracownie przedmiotowe wykorzystują doposażenie do prowadzenia zajęć edukacyjnych – 1 szt. 2. Liczba szkół i placówek systemu oświaty wyposażonych w ramach programu w sprzęt TIK do prowadzenia zajęć edukacyjnych – 1 szt. 3. Liczba szkół, których pracownie przedmiotowe zostały doposażone w programie – 1 szt.

18.	Razem rozwijamy kompetencje kluczowe	Gmina Janowiec Wlkp	P12	2018-2019	Gmina Janowiec Wlkp.	110 000,00		93 500,00	16 500,00	10i	<p>Wskaźniki produktu:</p> <ol style="list-style-type: none"> 1. Liczba uczniów objętych wsparciem w zakresie rozwijania kompetencji kluczowych w programie - 30 osób 2. Liczba szkół i placówek systemu oświaty wyposażonych w ramach programu w sprzęt TIK do prowadzenia zajęć edukacyjnych – 1 szt. 3. Liczba szkół, których pracownie przedmiotowe zostały doposażone w programie – 1 szt. <p>Wskaźniki rezultatu:</p> <ol style="list-style-type: none"> 1. Liczba uczniów, którzy nabyli kompetencje kluczowe po opuszczeniu programu - 25 osób 2. Liczba szkół i placówek systemu oświaty wykorzystujących sprzęt TIK do prowadzenia zajęć edukacyjnych - 1 szt. 3. Liczba nauczycieli prowadzących zajęcia z wykorzystaniem TIK dzięki EFS - 4 osoby
-----	--------------------------------------	---------------------	-----	-----------	----------------------	------------	--	-----------	-----------	-----	---

19.	Wykorzystanie nowych technologii w celu zwiększenia edukacyjnej efektywności i innowacji w zakresie podwyższenia kompetencji lingwistycznych uczniów Zespołu Szkół Niepublicznych w Piechcinie.	Pałuckie Stowarzyszenie „Przyszłość” w Piechcinie.	P12	2016-2018	Gmina Barcin	250 000,00		212 500,00	37 500,00	10i	<p>Wskaźniki produktu:</p> <ol style="list-style-type: none"> 1. Liczba nauczycieli objętych wsparciem w zakresie TIK w ramach programu – 2 osoby 2. Liczba nauczycieli objętych wsparciem w programie – 2 osoby 3. Liczba uczniów objętych wsparciem w zakresie rozwijania kompetencji kluczowych w programie – 70 osób 4. Liczba szkół i placówek systemu oświaty wyposażonych w ramach programu w sprzęt TIK do prowadzenia zajęć edukacyjnych – 1 szt. 5. Liczba szkół, których pracownie przedmiotowe zostały wyposażone w programie – 1 szt. <p>Wskaźnik rezultatu:</p> <ol style="list-style-type: none"> 1. Liczba uczniów, którzy nabyli kompetencje kluczowe po opuszczeniu programu - 70 osoby 2. Liczba nauczycieli, którzy uzyskują kwalifikacje lub nabyli kompetencje po opuszczeniu programu – 2 osoby 3. Liczba szkół i placówek systemu oświaty wykorzystujących sprzęt TIK do prowadzenia zajęć edukacyjnych- 1 szt. 4. Liczba szkół, w których pracownie przedmiotowe wykorzystują wyposażenie do prowadzenia zajęć edukacyjnych- 1 szt. 5. Liczba nauczycieli prowadzących zajęcia z wykorzystaniem TIK dzięki EFS- 2 osoby
20.	Modernizacja Przedszkola nr 1 w Żninie	Gmina Żnin	P12 P13 R11	2016-2017	Gmina Żnin	800 000,00	595 000,00		105 000,00	10a	<p>Wskaźnik rezultatu:</p> <ol style="list-style-type: none"> 1. Odsetek dzieci w wieku 3-4 lata objętych wychowaniem przedszkolnym - 47,7% 2. Liczba osób korzystających z objętej wsparciem infrastruktury szkolnej 125 dzieci + 17 nowych miejsc <p>Wskaźnik produktu:</p> <ol style="list-style-type: none"> 1. Liczba miejsc w objętej wsparciem infrastrukturze w zakresie opieki nad dziećmi lub infrastrukturze edukacyjnej 125 oraz nowe miejsca 17 razem 142 2. Liczba miejsc w infrastrukturze przedszkolnej osoby 631 (3-5 lat) 3. Liczba miejsc w tym przedszkolu 142 miejsca 4. Liczba wspartych obiektów infrastruktury jednostek organizacyjnych systemu oświaty -1 szt.

21.	Rozwój zainteresowań uczniów w kierunku przedmiotów matematyczno-przyrodniczych, językowych, technologii informacyjno – komunikacyjnych i przedsiębiorczości przy pomocy mobilnych pracowni komputerowych w ZPS w Rogowie i ZPS w Gościeszynie	Gmina Rogowo	P12	2017-2018	Gmina Rogowo	171 323,53		145 625,00	8 566,18	10i	<p>Wskaźniki produktu:</p> <ol style="list-style-type: none"> 1. Liczba nauczycieli objętych wsparciem w programie – 14 2. Liczba uczniów objętych wsparciem w zakresie rozwijania kompetencji kluczowych w programie, 60 ZPS Rogowo, 25 ZPS Gościeszyn 3. Liczba nauczycieli objętych wsparciem w zakresie TIK w ramach programu – 14 4. Liczba szkół i placówek systemu oświaty wyposażonych w ramach programu w sprzęt TIK do prowadzenia zajęć edukacyjnych -2 5. Liczba szkół, których pracownie przedmiotowe zostały wyposażone w programie–2 <p>Wskaźniki rezultatu:</p> <ol style="list-style-type: none"> 1. Liczba uczniów, którzy nabyli kompetencje kluczowe po opuszczeniu programu – 85 2. Liczba nauczycieli, którzy uzyskali kwalifikacje lub nabyli kompetencje po opuszczeniu programu – nie dotyczy 3. Liczba szkół i placówek systemu oświaty wykorzystujących sprzęt TIK do przeprowadzenia zajęć edukacyjnych – 2 szt. 4. Liczba szkół, w których pracownie przedmiotowe wykorzystują wyposażenie do prowadzenia zajęć edukacyjnych- 2 szt. 5. Liczba nauczycieli prowadzących zajęcia z wykorzystaniem TIK dzięki EFS. ZPS Rogowo – 8, ZPS Gościeszyn -6
-----	--	--------------	-----	-----------	--------------	------------	--	------------	----------	-----	---

22.	„Więcej skuteczności – mniej bezradności”	Powiat Żniński	P22	2016-2018	Powiat Żniński	900 000,00		765 000,00	135 000,00	9i	<p>Wskaźniki produktu:</p> <ol style="list-style-type: none"> 1. Liczba osób zagrożonych ubóstwem lub wykluczeniem społecznym objętych wsparciem w programie – 40 osób/rok, razem 120 osób 2. Liczba osób z niepełnosprawnościami objętych wsparciem w programie – 20 osób/rok, razem 60 osób 3. Zrealizowano szkolenia i kursy zawodowe dla 120 osób <ul style="list-style-type: none"> • 1 osoba – pracownik socjalny uzyska zatrudnienie w ramach realizowanego projektu • 120 osób weźmie udział w projekcie (na podstawie list obecności) • 40 osób rocznie ukończy szkolenia zawodowe (zaświadczenia o ukończeniu kursów i szkoleń) <p>Wskaźniki rezultatu:</p> <ol style="list-style-type: none"> 1. Liczba osób zagrożonych ubóstwem lub wykluczeniem społecznym, które uzyskały kwalifikacje po opuszczeniu programu – 40 osób/rok, razem 120 osób 2. Liczba osób zagrożonych ubóstwem lub wykluczeniem społecznym poszukujących pracy po opuszczeniu programu – 12 osób/rok, razem 36 osób 3. Liczba osób zagrożonych ubóstwem lub wykluczeniem społecznym pracujących po opuszczeniu programu (łącznie z pracującymi na własny rachunek) – 6 osób/rok, razem 18 osób 4. Liczba osób zagrożonych ubóstwem lub wykluczeniem społecznym pracujących 6 miesięcy po opuszczeniu programu (łącznie z pracującymi na własny rachunek) – 6 osób/rok, razem 18 osób
23.	Dom Dziennego Pobytu dla Osób Starszych	Gmina Barcin	P5	2021-2022	Gmina Barcin	1 068 000,00		907 800,00	160 200,00	9iv	<p>Wskaźniki:</p> <ol style="list-style-type: none"> 1. Docelowa grupa uczestników zajęć ciągłych - 25. 2. Zakłada się zatrudnienie 1 pracownika merytorycznego na 5 uczestników domu dziennego. 3. Wsparciem w ramach projektu objętych zostanie 25 osób.

24.	Mobilne usługi specjalistyczne i teleopieka dla osób starszych w Barcinie	Gmina Barcin	P6	2021-2023	Gmina Barcin	504 600,00		428 910,00	75 690,00	9iv	<p>Wskaźniki:</p> <ol style="list-style-type: none"> Wsparcie osób niesamodzielnych z powodu niepełnosprawności i przewlekłej długotrwałej choroby przez mobilny zespół świadczący usługi – 35 osób. Wsparcie otoczenia osób niesamodzielnych świadczących bezpośrednią opiekę nad osobami zależnymi – szkolenia – 15 osób. Wsparcie osób niesamodzielnych z powodu niepełnosprawności, przewlekłej długotrwałej choroby – teleopiekę – 12 osób.
25.	Razem rozwijamy kompetencje kluczowe	Gmina Janowiec Wlkp.	P12	2018-2019	Gmina Janowiec Wlkp.	120 000,00		102 000,00	18 000,00	10i	<p>Wskaźniki produktu:</p> <ol style="list-style-type: none"> liczba uczniów objętych wsparciem w zakresie rozwijania kompetencji kluczowych w programie - 30 osób. liczba szkół i placówek systemu oświaty wyposażonych w ramach programu w sprzęt TIK do prowadzenia zajęć edukacyjnych – 1 szt. liczba szkół, których pracownicy przedmiotowe zostały wyposażone w programie – 1 szt. <p>Wskaźniki rezultatu:</p> <ol style="list-style-type: none"> liczba uczniów, którzy nabyli kompetencje kluczowe po opuszczeniu programu - 30 osób. liczba szkół i placówek systemu oświaty wykorzystujących sprzęt TIK do prowadzenia zajęć edukacyjnych - 1 szt. liczba nauczycieli prowadzących zajęcia z wykorzystaniem TIK dzięki EFS - 4 osoby.

26.	Uczę się i rozwijam!	Gmina Barcin	P12	2018-2020	Gmina Barcin	800 000,00		680 000,00	120 000,00	10i	<p>Wskaźniki produktu:</p> <ol style="list-style-type: none"> 1. Liczba uczniów objętych wsparciem w zakresie rozwijania kompetencji kluczowych w programie – 320, 2. Liczba szkół i placówek systemu oświaty wyposażonych w ramach programu w sprzęt TIK do prowadzenia zajęć edukacyjnych – 4, 3. Liczba szkół, których pracownie przedmiotowe zostały doposażone w programie – 3, 4. Liczba szkół i placówek systemu oświaty wyposażonych lub doposażonych w ramach programu w sprzęt niezbędny do pracy z uczniami ze specjalnymi potrzebami edukacyjnymi oraz uczniami młodszymi – 3, 5. Liczba uczniów ze specjalnymi potrzebami edukacyjnymi i uczniów młodszych objętych pracą indywidualną – 100. 6. Liczba nauczycieli objętych wsparciem w programie – 2. <p>Wskaźnik rezultatu:</p> <ol style="list-style-type: none"> 1. Liczba uczniów, którzy nabyli kompetencje kluczowe po opuszczeniu programu – 250 , 2. Liczba szkół i placówek systemu oświaty wykorzystujących sprzęt TIK do prowadzenia zajęć edukacyjnych – 4, 3. Liczba szkół, w których pracownie przedmiotowe wykorzystują doposażenie do prowadzenia zajęć edukacyjnych – 3, 4. Liczba szkół i placówek systemu oświaty, które wykorzystują sprzęt niezbędny do pracy z uczniami ze specjalnymi potrzebami edukacyjnymi – 3. 5. Liczba nauczycieli, którzy uzyskali kwalifikacje lub nabyli kompetencje po opuszczeniu programu – 2.
27.	Dzienny Dom Seniora	Miejski Ośrodek Pomocy Społecznej w Żninie	P22	2018-2020	Gmina Żnin	780 000,00		663 000,00	117 000,00	9iv	<p>Wskaźniki:</p> <ol style="list-style-type: none"> 1. Liczba osób niesamodzielnych zagrożonych wykluczeniem społecznym objętych wsparciem - 20 2. Liczba osób uczestniczących w zajęciach domu - 20

28.	Życie bez przemocy jest możliwe	Miejski Ośrodek Pomocy Społecznej w Żninie	P22	2017-2020	Gmina Żnin	150 000,00		127 500,00	22 500,00	9iv	Wskaźniki: 1. Liczba osób uczestniczących w projekcie - ok. 200 osób 2. Liczba osób dotkniętych zjawiskiem przemocy w rodzinie korzystających ze wsparcia psychologicznego – min. 60 osób 3. Liczba zorganizowanych i przeprowadzonych wywiadówek profilaktycznych - 9 4. Liczba rodzin korzystających z terapii rodzinnej - 10
29.	Innowacyjna edukacja dla szkół podstawowych Gminy Żnin w latach 2018-2020	Euro Innowacje sp. z o.o.	P12	2018-2020	Gmina Żnin	1 000 000,00		850 000,00	150 000,00	10i	Wskaźniki rezultatu: 1. Liczba uczniów, którzy nabyli kompetencje kluczowe po opuszczeniu programu - 300 Wskaźniki produktu: 1. Liczba uczniów objętych wsparciem w zakresie rozwijania kompetencji kluczowych w programie - 400
30.	Aktywizacja społeczno-zawodowa oraz kluby młodzieżowe dla osób zagrożonych ubóstwem i wykluczeniem społecznym oraz ich rodzin z terenu miejscowości Obudno oraz Szelejewo	Gmina Gąsawa	P22	2017-2020	Gmina Gąsawa	115 000,00		97 500,00	17 500,00	9iv	Wskaźniki rezultatu: 1. Liczba wspartych w programie miejsc świadczenia usług społecznych istniejących po zakończeniu projektu - 2 szt. Wskaźniki produktu: 1. Liczba osób zagrożonych ubóstwem lub wykluczeniem społecznym objętych usługami społecznymi świadczonymi w interesie ogólnym w programie - 20 os.
31.	Centrum usług asystenckich i usług opiekuńczych nad osobami niesamodzielnymi w powiecie żnińskim	Fundacja Ekspert - Kujawy	P22	2018-2019	Powiat Żniński	1 500 000,00		1 275 000,00	225 000,00	9iv	Wskaźniki produktu: 1. Liczba osób zagrożonych ubóstwem lub wykluczeniem społecznym objętych usługami społecznymi świadczonymi w interesie ogólnym w programie - 60 osób Wskaźnik rezultatu: 1. Liczba wspartych w programie miejsc świadczenia usług społecznych istniejących po zakończeniu projektu – 12 szt
32.	Rozbudowa Przedszkola Nr 1 w Barcinie o 2 oddziały przedszkolne	Gmina Barcin	P14	2018	Gmina Barcin	920 000,00	782 000,00		138 000,00	10a	Wskaźniki produktu: Liczba wspartych obiektów infrastruktury przedszkolnej – 1 szt. Wskaźniki rezultatu: 1. Liczba osób korzystających z objętej wsparciem infrastruktury przedszkolnej - 50 2. Liczba miejsc w infrastrukturze przedszkolnej - 50

33.	Rozbudowa Przedszkola Samorządowego w Janowcu Wielkopolskim	Gmina Janowiec Wlkp.	P14	2018-2019	Gmina Janowiec Wlkp.	1 050 000,00	892 500,00	157 500,00	10a	<p>Wskaźniki produktu:</p> <p>1. Liczba miejsc w objętej wsparciem infrastrukturze w zakresie opieki nad dziećmi lub infrastrukturze edukacyjnej – 40 osoby w tym:</p> <ul style="list-style-type: none"> • Liczba miejsc w infrastrukturze kształcenia zawodowego – „nie dotyczy” osób • Liczba miejsc w infrastrukturze przedszkolnej – 40 osób; <p>2. Liczba obiektów infrastruktury jednostek organizacyjnych systemu oświaty- 1 szt.</p> <p>Wskaźniki rezultatu:</p> <p>1. Odsetek dzieci w wieku 3-4 lata objętych wychowaniem przedszkolnym - 45 %</p>
34.	Silni i aktywni	Gmina Janowiec Wlkp.	P21	2016-2019	Gmina Janowiec Wlkp.	655 000,00	556 750,00	98 250,00	9i	<p>Wskaźniki i rezultaty:</p> <p>1. Liczba osób zagrożonych ubóstwem lub wykluczeniem społecznym, które uzyskały kwalifikacje po opuszczeniu programu – min. 80% uczestników projektu (32 osoby)</p> <p>2. Liczba osób zagrożonych ubóstwem lub wykluczeniem społecznym poszukujących pracy po opuszczeniu programu – min. 40 % uczestników projektu (16 osÓB)</p> <p>3. Liczba osób zagrożonych ubóstwem lub wykluczeniem społecznym pracujących po opuszczeniu programu (łącznie z pracującymi na własny rachunek – 15% uczestników projektu (6 osób)</p> <p>4. Liczba osób zagrożonych ubóstwem lub wykluczeniem społecznym pracujących 6 miesięcy po opuszczeniu programu (łącznie z pracującymi na własny rachunek) – 15% uczestników projektu (6 osób)</p> <p>5. Liczba osób zagrożonych ubóstwem lub wykluczeniem społecznym, którzy podnieśli kompetencje życiowe i umiejętności społeczne i zawodowe - 90% uczestników projektu (36 osób)</p>

Razem wartość	40 549 240,53	25 033 482,90	9 357 122,00	6 203 503,18
----------------------	---------------	---------------	--------------	--------------

Objaśnienia skrótów w kolumnie „Powiązany problem/ potencjał”: P- Problem, R - Potencjał rozwojowy

6.4 Plan finansowy wdrażania działań Strategii ORSG Powiatu Żnińskiego w ramach RPO W-KP

Lp.	Nazwa projektu	Koszt	Źródła finansowania			Wydatki planowane w latach							PI
			PROJEKTY PODSTAWOWE	zł	EFRR	EFS	środki własne	2015	2016	2017	2018	2019	
1	Roboty termomodernizacyjne w budynku częściowo użytkowanym jako Powiatowe Centrum Pomocy Rodzinie, Środowiskowy Dom Samopomocy, Warsztaty Terapii Zajęciowej "Promyk" i archiwum Starostwa Powiatowego w Żninie	3 212 207,80	1 729 728,23		1 482 479,57					1 600 000,00	1 612 207,80		4c
2	Zwiększenie efektywności energetycznej budynków użyteczności publicznej będących własnością Powiatu Żnińskiego tj. budynku Domu Pomocy Społecznej w Barcinie, budynku Domu Pomocy Społecznej w Tonowie, budynku Zespołu Szkół Specjalnych w Żninie	7 260 083,88	2 294 322,54		4 965 761,34			5 000 000,00	2 260 083,88				4c
3	Inwestycje w infrastrukturę kształcenia zawodowego na terenie Powiatu Żnińskiego - Zespół Szkół Ponadgimnazjalnych im. Marii Karłowskiej w Żninie oraz Zespół Szkół Ekonomiczno-Handlowych im. Komisji Edukacji Narodowej w Żninie	777 967,69	629 783,37		148 184,32			777 967,69					10a
4	Inwestuj w swoje umiejętności kluczowe!	961 281,25		907 581,25	53 700,00			494 617,50	466 663,75				10i
5	Inwestuj w swoje umiejętności zawodowe!	750 663,75		713 130,56	37 533,19			376 744,38	373 919,37				10iv

6	Inwestuj w swoje umiejętności zawodowe! – II edycja	715 134,31		679 377,60	35 756,71					400 000,00	315 134,31		10iv
7	Klub Integracji Społecznej dla mieszkańców powiatu żnińskiego	1 440 000,00		1 224 000,00	216 000,00				720 000,00	720 000,00			9i
8	Budowa systemu roweru gminnego - ścieżki rowerowej na odcinku Żnin-Jaroszewo	1 989 813,08	934 018,25		1 055 794,83						1 989 813,08		4e
9	Termomodernizacja budynku B Publicznego Przedszkola Miejskiego nr 2 przy ul. Jasnej 5 na działce 1475/6	1 637 495,32	941 313,89		696 181,43			818 747,66	818 747,66				4c
10	Termomodernizacja Szkoły Podstawowej nr 5, przy ulicy 1 Stycznia 17 w Żninie	2 161 715,12	989 237,84		1 172 477,28		1 055 955,00	1 105 760,12					4c
11	Przywrócenie ruchu turystycznego wąskotorowego nad Jezioro Żnińskie Małe - Etap II	1 627 216,42	510 000,00		1 117 216,42			600 000,00			1 027 216,42		6c
12	Przebudowa pomostu i nabrzeża w ramach II etapu przebudowy przystani żeglarskiej nad Jeziorem Żnińskim Małym	2 859 380,75	2 422 952,16		436 428,59						2 859 380,75		9b
13	Adaptacja pomieszczeń budynku mieszkalnego na Punkt Interwencji Kryzysowej i Punkt Konsultacyjny	1 745 289,57	1 165 690,13		579 599,44						1 745 289,57		9b
14	Innowacyjna edukacja dla szkół Gminy Żnin	1 227 805,44		1 043 634,62	184 170,82			500 000,00	500 000,00	113 000,00	114 805,44		10i
15	Rewitalizacja centrum osiedla w Barcinie (działania rewitalizacyjne)	3 501 647,42	2 294 926,90		1 206 720,52					1 200 000,00	1 200 000,00	1 101 647,42	9b
16	Rozbudowa z przebudową budynku przy ul. Artylerzystów 8 w Barcinie na Miejski Dom Kultury	9 185 551,10	1 988 643,56		7 196 907,54		3 060 000,00	3 060 000,00	3 065 551,10				6c

17	Rozbudowa drogi wojewódzkiej Nr 251 Kaliska - Inowrocław od km 59+025,64 do km 59+821,19, polegająca na budowie drogi dla rowerów	442 583,00	238 649,67		203 933,33			130 000,00	130 000,00	182 583,00			4e
18	Rozwijanie kompetencji kluczowych oraz wsparcie uczniów ze specjalnymi potrzebami edukacyjnymi w szkołach podstawowych i gimnazjach z terenu gminy Barcin na lata 2017-2018	423 916,96		402 721,11	21 195,85			300 000,00	123 916,96				10i
19	Region Nauk Ścisłych II – edukacja przyszłości	120 000,00		114 000,00	6 000,00				30 000,00	30 000,00	30 000,00	30 000,00	10i
20	Przedszkolaki z barcińskiej paki edycja 2	396 210,00		336 778,50	59 431,50						198 105,00	198 105,00	10i
21	Termomodernizacja budynków użyteczności publicznej	2 329 053,27	1 745 226,45		583 826,82						1 340 213,13	988 840,14	4c
22	Rozbudowa budynku Przedszkola Samorządowego w Gąsawie wraz z wymianą pokrycia dachowego i montażem instalacji solarnej na istniejącym budynku	724 876,93	538 284,29		186 592,64		250 000,00	250 000,00	224 876,93				10a
23	Promowanie innowacyjnej edukacji poprzez nauczanie eksperymentalne uczniów i rozwój zainteresowań uczniów w kierunku przedmiotów językowych i technologii informacyjno – komunikacyjnej w Zespole Publicznych Szkół w Gąsawie	646 582,50		608 502,50	38 080,00			396 321,25	250 261,25				10i
24	Podnoszenie dostępności i jakości edukacji przedszkolnej przez organizację zajęć dodatkowych	124 699,60		105 994,66	18 704,94				62 349,80	62 349,80			10i

25	Podnoszenie dostępności i jakości edukacji przedszkolnej przez organizację zajęć dodatkowych - Kultura i sztuka bliżej malucha.	105 994,00		90 094,90	15 899,10			25 000,00	30 994,00	25 000,00	25 000,00		10i
26	Termomodernizacja obiektów szkolnych w Janowcu Wielkopolskim - II etap	1 272 471,02	920 164,88		353 306,14			424 157,01	424 157,01	424 157,00			4c
27	Pociąg do wiedzy	192 625,00	163 731,25		28 893,75		92 625,00	100 000,00					10a
28	Rozbudowa, przebudowa, modernizacja i wyposażenie wieży ciśnień w Janowcu Wielkopolskim wraz z zagospodarowaniem terenu	1 816 183,89	1 188 311,97		627 871,92					650 000,00	650 000,00	516 183,89	9b
29	Odkrywamy świat przez rozwijanie kompetencji kluczowych	186 618,40		178 378,40	8 240,00			70 000,00	100 000,00	18 618,40			10i
30	Działajmy razem 50+	450 000,00		382 500,00	67 500,00					250 000,00	200 000,00		9i
31	Połącz pasję z nauką – Region nauk ścisłych II	180 000,00		171 000,00	9 000,00			90 000,00	90 000,00				10i
32	Termomodernizacja obiektów szkolnych w Janowcu Wielkopolskim	881 670,51	592 884,17		288 786,34				340 000,00	340 000,00	100 835,26	100 835,25	4c
33	Termomodernizacja obiektów użyteczności publicznej na terenie Gminy Janowiec Wielkopolski	1 171 656,22	788 368,27		383 287,95				300 000,00	300 000,00	300 000,00	271 656,22	4c
34	Termomodernizacja budynku Szkoły Podstawowej w Żernikach - gmina Janowiec Wielkopolski	439 998,52	350 851,79		89 146,73					100 000,00	120 000,00	219 998,52	4c
35	Kompetencje KLUCZowe KLUCZem do sukcesu	396 230,15		336 780,15	59 450,00				150 000,00	150 000,00	96 230,15		10i
36	Przedszkole miejscem zabaw i wszechstronnego rozwoju	150 000,00		127 500,00	22 500,00					50 000,00	50 000,00	50 000,00	10i
37	Przebudowa sieci wodociągowej i budowa nowej wraz z przyłączami, budowa kanalizacji sanitarnej z przykanalikami, budowa kanalizacji deszczowej ul. Kolejowa, Jeziorna, Leśna i Ogrodowa w Rogowie	1 765 978,73	1 030 477,48		735 501,25						1 000 000,00	765 978,73	6b

38	Rozbudowa budynku Gminnego Przedszkola w Rogowie	1 804 140,46	1 444 034,00		360 106,46						1 804 140,46		10a
39	Program rehabilitacji leczniczej ukierunkowany na poprawę funkcjonowania dzieci i młodzieży niepełnosprawnej „Promyk nadziei”	150 570,00		135 513,00	15 057,00					150 570,00			9iv
40	Droga do zdrowia – nasz wspólny wysiłek	200 000,00		180 000,00	20 000,00						100 000,00	100 000,00	9iv
41	Budowa sieci wodociągowej z przyłączami w m. Złotniki	2 372 756,85	1 563 841,84		808 915,01					1 200 000,00	1 172 756,85		6b
42	Zajęcia gimnastyczne i korekcyjne dla przedszkolaków w Gminie Rogowo	109 339,05		92 935,96	16 403,09						100 000,00	100 000,00	10i
43	Termomodernizacja obiektów szkolnych w Gościeszynie	782 298,35	409 671,15		372 627,20						782 298,35		4c
Razem wartość		60 689 706,31	26 875 114,08	7 830 423,21	25 985 169,02								

Sporządził EP 16.02.2021

Sprawdził ŁK 16.02.2021

Priorytet Inwestycyjny	Wartość	EFRR	EFS	Wkład własny
4c	21 148 650,01	10 761 769,21	0,00	10 386 880,80
4e	2 432 396,08	1 172 667,92	0,00	1 259 728,16
6b	4 138 735,58	1 563 841,84	0,00	2 574 893,74
6c	10 812 767,52	3 529 121,04	0,00	7 283 646,48
9b	9 922 501,63	7 071 881,16	0,00	2 850 620,47
10a	3 499 610,08	2 775 832,91	0,00	723 777,17
9i	1 890 000,00	0,00	1 606 500,00	283 500,00
9iv	350 570,00	0,00	315 513,00	35 057,00
10i	5 028 677,35	0,00	4 515 902,05	512 775,30
10iv	1 465 798,06	0,00	1 392 508,16	73 289,90
Razem	60 689 706,31	26 875 114,08	7 830 423,21	25 984 169,02

Przewodniczący Komitetu Sterującego
Obszaru Rozwoju Społeczno-Gospodarczego Powiatu
Żnińskiego

Zbigniew Jaszczuk

Wskaźniki do osiągnięcia w Obszarze Rozwoju Społeczno-Gospodarczego Powiatu Żnińskiego

Lista wskaźników do osiągnięcia (propozycje projektowe podstawowe do Strategii Obszaru Rozwoju Społeczno-Gospodarczego Powiatu Żnińskiego)

Lp.	PI	Wskaźniki projektu	Nazwa projektu	Beneficjent
1.	10a	Wskaźniki produktu: 1. Liczba miejsc w infrastrukturze kształcenia zawodowego - 320 osób 2. Liczba wspartych obiektów infrastruktury jednostek organizacyjnych systemu oświaty - 2 3. Liczba wspartych warsztatów/pracowni kształcenia praktycznego - 4 Wskaźniki rezultatu: 1. Liczba uczniów korzystających ze wspartych warsztatów/pracowni kształcenia praktycznego - 320 osób	Inwestycje w infrastrukturę kształcenia zawodowego na terenie Powiatu Żnińskiego - Zespół Szkół Ponadgimnazjalnych im. Marii Karłowskiej w Żninie oraz Zespół Szkół Ekonomiczno-Handlowych im. Komisji Edukacji Narodowej w Żninie.	Powiat Żniński
		Wskaźniki rezultatu: 1. Odsetek dzieci w wieku 3-4 lata objętych wychowaniem przedszkolnym – 45% Wskaźnik produktu: 1. Liczba miejsc w objętej wsparciem infrastrukturze w zakresie opieki nad dziećmi – 25 osób 2. Liczba miejsc w infrastrukturze przedszkolnej – 25 osób 3. Liczba obiektów infrastruktury jednostek organizacyjnych systemu oświaty – 1 szt.	Rozbudowa budynku Przedszkola Samorządowego w Gąsawie wraz z wymianą pokrycia dachowego i montażem instalacji solarnej na istniejącym budynku	Gmina Gąsawa
		Wskaźnik rezultatu: 1. Zdawalność egzaminów potwierdzających kwalifikacje zawodowe wśród uczniów ZSZ na poziomie przynajmniej 63% Wskaźniki produktu 1. Liczba miejsc w infrastrukturze kształcenia zawodowego – 23 miejsc 2. Liczba obiektów infrastruktury jednostek organizacyjnych systemu oświaty-1	Pociąg do wiedzy	Zespół Szkół Niepublicznych w Janowcu Wkp.
		Wskaźniki produktu: 1. Liczba obiektów dostosowanych do potrzeb osób z niepełnosprawnościami-1 2. Liczba wspartych obiektów infrastruktury przedszkolenj -1 Wskaźnik rezultatu: 1. Liczba miejsc w infrastrukturze przedszkolnej - 1 2. Liczba osób korzystających z objętej wsparciem infrastruktury przedszkolnej 130 3. Potencjał objętej wsparciem infrastruktury w zakresie opieki nad dziećmi lub infrastruktury edukacyjnej -130	Rozbudowa budynku Gminnego Przedszkola w Rogowie	Gmina Rogowo

		<p>Wskaźniki produktu: (zg. z Tabelą 5 RPO WKP, s. 215) Razem w projekcie Razem w WKP do 2023</p> <ol style="list-style-type: none"> 1. Liczba nauczycieli, objętych wsparciem w zakresie TIK w ramach programu razem w projekcie-120 Razem w WKP do 2023- 106 2. Liczba nauczycieli, objętych wsparciem w programie, razem w projekcie- 120, Razem w WKP do 2023- 5.055 3. Liczba uczniów objętych wsparciem w zakresie rozwijania kompetencji kluczowych w programie, razem w projekcie- 500, razem w WKP do 2023- 54.418 4. Liczba szkół i placówek systemu oświaty wykorzystujących sprzęt TIK do prowadzenia zajęć edukacyjnych, razem w projekcie- 4, razem w WKP do 2023- 89 5. Liczba szkół, których pracownie przedmiotowe zostały wyposażone w programie, razem w projekcie- 4, razem w WKP do 2023- 66 <p>Wskaźniki rezultatu:</p> <ol style="list-style-type: none"> 1. Liczba uczniów, którzy nabyli kompetencje kluczowe po opuszczeniu programu,razem w projekcie -400, razem w WKP do 2023- 60% 2. Liczba nauczycieli, którzy uzyskali kwalifikacje lub nabyli kompetencje po opuszczeniu programu,razem w projekcie-96,razem w WKP do 2023- 30% 3. Liczba szkół i placówek systemu oświaty wykorzystujących sprzęt TIK do prowadzenia zajęć edukacyjnych,razem w projekcie-4,razem w WKP do 2023- 89% 4. Liczba szkół, których pracownie przedmiotowe wykorzystują wyposażenie do prowadzenia zajęć edukacyjnych, razem w projekcie-4,razem w WKP do 2023- 90% 5. Liczba nauczycieli prowadzonych zajęcia z wykorzystaniem TIK dzięki EFS, razem w projekcie-96,razem w WKP do 2023- 90% 	<p>Inwestuj w swoje umiejętności kluczowe!</p>	<p>Powiat Żniński</p>
		<p>Wskaźniki produktu:</p> <ol style="list-style-type: none"> 1. Liczba nauczycieli objętych wsparciem w programie - 77 os.; 2. Liczba uczniów objętych wsparciem w zakresie rozwijania kompetencji kluczowych w programie- 584 os.; 3. Liczba nauczycieli objętych wsparciem z zakresu TIK w programie -77 os.; 4. Liczba szkół i placówek systemu oświaty wyposażonych w ramach programu w sprzęt TIK do prowadzenia zajęć edukacyjnych - 4 szt.; 5. Liczba szkół, których pracownie przedmiotowe zostały wyposażone w programie - 4 szt.; <p>Wskaźniki produktu specyficzne:</p> <ol style="list-style-type: none"> 1. Liczba nauczycieli objętych wsparciem z zakresu udziału w studiach podyplomowych - 20 os.; 2. Liczba uczniów objętych wsparciem z zakresu uczestnictwa w wizytach studyjnych w przedsiębiorstwach - 32 os.; 3. Liczba uczniów objętych wsparciem z zakresu uczestnictwa w pozaszkolnych zajęciach dodatkowych z zakresu kompetencji kluczowych - 32 os. <p>Wskaźniki rezultatu:</p> <ol style="list-style-type: none"> 1. Liczba uczniów, którzy nabyli kompetencje kluczowe po opuszczeniu programu- 468 os.; 2. Liczba nauczycieli, którzy uzyskali kwalifikacje lub nabyli kompetencje po opuszczeniu programu -69 os.; 3. Liczba szkół i placówek systemu oświaty wykorzystujących sprzęt TIK do prowadzenia zajęć edukacyjnych -4 szt.; 4. Liczba szkół, w których pracownie przedmiotowe wykorzystują wyposażenie do prowadzenia zajęć edukacyjnych - 4 szt. 	<p>Innowacyjna edukacja dla szkół Gminy Żnin</p>	<p>Gmina Żnin</p>

<p>Wskaźniki produktu:</p> <ol style="list-style-type: none"> 1. Liczba uczniów objętych wsparciem w zakresie rozwijania kompetencji kluczowych w programie [osoby]- 230; 2. Liczba nauczycieli objętych wsparciem w programie [osoby]- 3; 3. Liczba szkół i placówek systemu oświaty wyposażonych w ramach programu w sprzęt TIK do prowadzenia zajęć edukacyjnych [szt.] - 3; 4. Liczba szkół, których pracownie przedmiotowe zostały wyposażone w programie [szt.]- 1; 5. Liczba szkół i placówek systemu oświaty wyposażonych lub wyposażonych w ramach programu w sprzęt niezbędny do pracy z uczniami ze specjalnymi potrzebami edukacyjnymi oraz uczniami młodszymi - 3; 6. Liczba uczniów ze specjalnymi potrzebami edukacyjnymi i uczniów młodszymi objętych pracą indywidualną - 63; 7. Liczba uczniów objętych wsparciem w zakresie rozwijania kompetencji kluczowych metodą eksperymentu - 22; 8. Liczba powstałych pracowni fizycznych - 1. <p>Wskaźnik rezultatu:</p> <ol style="list-style-type: none"> 1. Liczba nauczycieli, którzy uzyskali kwalifikacje lub nabyli kompetencje po opuszczeniu programu [osoby] - 3; 2. Liczba uczniów, którzy nabyli kompetencje kluczowe po opuszczeniu programu [osoby] - 184; 3. Liczba szkół i placówek systemu oświaty wykorzystujących sprzęt TIK do prowadzenia zajęć edukacyjnych [szt.] - 3; 4. Liczba szkół, w których pracownie przedmiotowe wykorzystują wyposażenie do prowadzenia zajęć edukacyjnych [szt.] - 1; 5. Liczba szkół i placówek systemu oświaty, które wykorzystują sprzęt niezbędny do pracy z uczniami ze specjalnymi potrzebami edukacyjnymi - 3; 6. Liczba uczniów, którzy rozwinęli kompetencje kluczowe po otrzymaniu wsparcia metodą eksperymentu - 18; 7. Liczba szkół, w których nowe pracownie fizyczne są wykorzystywane do prowadzenia zajęć - 1; 8. Liczba uczniów o specjalnych potrzebach edukacyjnych, u których nastąpiły: podniesienie samooceny, poprawa komunikacji interpersonalnej, wzrost kompetencji społecznych - 51 	<p>Rozwijanie kompetencji kluczowych oraz wsparcie uczniów ze specjalnymi potrzebami edukacyjnymi w szkołach podstawowych i gimnazjach z terenu gminy Barcin na lata 2017-2018</p>	<p>Gmina Barcin</p>
<p>Wskaźniki produktu:</p> <ol style="list-style-type: none"> 1. Liczba podmiotów wykorzystujących technologie informacyjno-komunikacyjne [szt.] - 1 2. Liczba dzieci objętych w ramach programu dodatkowymi zajęciami zwiększającymi ich szanse edukacyjne w edukacji przedszkolnej [osoby]- 16 3. Liczba miejsc wychowania przedszkolnego dofinansowanych w programie [szt.] - 16 4. Liczba nauczycieli objętych wsparciem w programie [osoby] - 1 5. Liczba dzieci korzystających z nowo utworzonych miejsc przedszkolnych - 16 6. Liczba miejsc wychowania przedszkolnego funkcjonujących w okresie realizacji projektu - 16 7. Liczba dzieci uczestniczących w zajęciach dodatkowych - 16 8. Liczba nauczycieli uczestniczących w studiach podyplomowych/ kursach kwalifikacyjnych - 1 <p>Wskaźniki rezultatu:</p> <ol style="list-style-type: none"> 1. Liczba nauczycieli, którzy uzyskali kwalifikacje lub nabyli kompetencje po opuszczeniu programu – 1 osoba 	<p>Przedszkolaki z barcińskiej paki edycja 2</p>	<p>Gmina Barcin</p>
<p>Wskaźniki produktu:</p> <ol style="list-style-type: none"> 1) Liczba uczniów objętych wsparciem w zakresie rozwijania kompetencji kluczowych w programie – 48 2) Liczba nauczycieli objętych wsparciem w programie – 10 3) Liczba szkół i placówek systemu oświaty wyposażonych w ramach programu w sprzęt TIK do prowadzenia zajęć edukacyjnych – 1 4) Liczba nauczycieli objętych wsparciem w zakresie TIK – 10 5) Liczba szkół, w których pracownie przedmiotowe zostały wyposażone w programie – 1 <p>Wskaźnik rezultatu:</p> <ol style="list-style-type: none"> 1. Liczba uczniów, którzy nabyli kompetencje kluczowe po opuszczeniu programu – 39 2. Liczba nauczycieli, którzy uzyskali kwalifikacje lub nabyli kompetencje po opuszczeniu programu – 10 3. Liczba szkół i placówek systemu oświaty wykorzystujących sprzęt TIK do prowadzenia zajęć edukacyjnych – 1 4. Liczba szkół, w których pracownie przedmiotowe zostały wyposażone do prowadzenia zajęć edukacyjnych – 1 	<p>Region Nauk Ścisłych II – edukacja przyszłości</p>	<p>Gmina Barcin</p>

<p>Wskaźniki produktu:</p> <ol style="list-style-type: none"> 1. Liczba nauczycieli objętych wsparciem w programie=40; 2. Liczba nauczycieli objętych wsparciem z zakresu TIK w programie=40; 3. Liczba uczniów objętych wsparciem w zakresie rozwijania kompetencji kluczowych w programie=350; 4. Liczba szkół i placówek systemu oświaty wyposażonych w ramach programu w sprzęt TIK do prowadzenia zajęć edukacyjnych=2 <p>Wskaźniki rezultatu:</p> <ol style="list-style-type: none"> 1. Liczba uczniów, którzy nabyli kompetencje kluczowe po opuszczeniu programu=315; 2. Liczba nauczycieli, którzy uzyskali kwalifikacje lub nabyli kompetencje po opuszczeniu programu=36; 3. Liczba szkół i placówek systemu oświaty wykorzystujących sprzęt TIK do prowadzenia zajęć edukacyjnych=2; 4. Liczba szkół, których pracownie przedmiotowe wykorzystują wyposażenie do prowadzenia zajęć edukacyjnych=2 	<p>Promowanie innowacyjnej edukacji poprzez nauczanie eksperymentalne uczniów i rozwój zainteresowań uczniów w kierunku przedmiotów językowych i technologii informacyjno – komunikacyjnej w Zespole Publicznych Szkół w Gąsawie</p>	<p>Zespół Publicznych Szkół w Gąsawie</p>
<p>Wskaźniki:</p> <ol style="list-style-type: none"> 1. Liczba miejsc wychowania przedszkolnego, które funkcjonują 2 lata po uzyskaniu dofinansowaniu ze środków EFS – 100% 2. Liczba nauczycieli, którzy uzyskali kwalifikacje lub nabyli kompetencje po opuszczeniu programu – 1 3. Liczba dzieci objętych w ramach programu dodatkowymi zajęciami zwiększającymi ich szanse edukacyjne w edukacji przedszkolnej – 120 4. Liczba miejsc wychowania przedszkolnego dofinansowanych w programie – 25 5. Liczba nauczycieli objętych wsparciem w programie – 2 	<p>Upowszechnianie wychowania przedszkolnego na terenie Gminy Gąsawa</p>	<p>Gmina Gąsawa</p>
<p>Wskaźniki rezultatu:</p> <ol style="list-style-type: none"> 1. Liczba miejsc wychowania przedszkolnego, które funkcjonują 2 lata po uzyskaniu dofinansowania ze środków EFS - 20. 2. Liczba dzieci objęta w ramach programu dodatkowymi zajęciami zwiększającymi ich zdolności artystyczne - 20. 3. Liczba placówek wychowania przedszkolnego wyposażona ze środków dofinansowania z EFS - 1. <p>Wskaźniki produktu:</p> <ol style="list-style-type: none"> 1. Liczba uczniów, którzy rozwinęli wrażliwość artystyczną po opuszczeniu programu - 20 osób. 2. Liczba stworzonych miejsc do prowadzenia dodatkowych zajęć artystycznych wychowania przedszkolnego dofinansowanych w programie - 20. 3. Liczba przedszkoli, w których pracownia przedmiotowa wykorzystuje wyposażenie do prowadzenia zajęć dodatkowych artystycznych - 1. 	<p>Podnoszenie dostępności i jakości edukacji przedszkolnej przez organizację zajęć dodatkowych</p>	<p>Gmina Gąsawa</p>
<p>Wskaźniki produktu:</p> <ol style="list-style-type: none"> 1. Liczba uczniów objętych wsparciem w zakresie rozwijania kompetencji kluczowych w programie - 199 osób 2. Liczba szkół i placówek systemu oświaty wyposażonych w ramach programu w sprzęt TIK do prowadzenia zajęć edukacyjnych – 2 szkoły 3. Liczba szkół, których pracownie przedmiotowe zostały wyposażone w programie – 2 szt. <p>Wskaźniki rezultatu (cel szczegółowy nr 2):</p> <ol style="list-style-type: none"> 1. Liczba nauczycieli, którzy uzyskują kwalifikacje lub nabyli kompetencje po opuszczeniu programu - 47 2. Liczba uczniów, którzy nabyli kompetencje kluczowe po opuszczeniu programu - 199 osób 3. Liczba szkół i placówek systemu oświaty wykorzystujących sprzęt TIK do prowadzenia zajęć edukacyjnych – 2 szt. 4. Liczba szkół, w których pracownie przedmiotowe wykorzystują wyposażenie do prowadzenia zajęć edukacyjnych – 2 szt. 5. Liczba nauczycieli prowadzących zajęcia z wykorzystaniem TIK dzięki EFS – 47 osób. 	<p>Odkrywamy świat przez rozwijanie kompetencji kluczowych</p>	<p>Gmina Janowiec Wlkp.</p>
<p>Wskaźniki produktu:</p> <ol style="list-style-type: none"> 1. Liczba miejsc w infrastrukturze kształcenia ogólnego i zawodowego – 72miejsca 2. Liczba obiektów infrastruktury jednostek organizacyjnych systemu oświaty-1 <p>Wskaźnik rezultatu:</p> <ol style="list-style-type: none"> 1. Zdawalność egzaminów potwierdzających kwalifikacje zawodowe i egzaminu maturalnego wśród uczniów ZSN na poziomie przynajmniej-60% 	<p>Połącz pasję z nauką – Region nauk ścisłych II</p>	<p>Zespół Szkół Niepublicznych w Janowcu Wlkp.</p>

		<p>Wskaźniki produktu:</p> <ol style="list-style-type: none"> 1. Liczba uczniów objętych wsparciem w zakresie rozwijania kompetencji kluczowych w programie – 65 osoby 2. Liczba szkół i placówek systemu oświaty wyposażonych w ramach programu w sprzęt TIK do prowadzenia zajęć edukacyjnych – 2 szkoły 3. Liczba szkół, których pracownie przedmiotowe zostały wyposażone w programie – 2 szt. <p>Wskaźniki rezultatu:</p> <ol style="list-style-type: none"> 1. Liczba nauczycieli, którzy uzyskują kwalifikacje lub nabyli kompetencje po opuszczeniu programu - 5 2. Liczba uczniów, którzy nabyli kompetencje kluczowe po opuszczeniu programu – 65 osób 3. Liczba szkół i placówek systemu oświaty wykorzystujących sprzęt TIK do prowadzenia zajęć edukacyjnych – 2 szt. 4. Liczba szkół, w których pracownie przedmiotowe wykorzystują wyposażenie do prowadzenia zajęć edukacyjnych – 1 szt. 5. Liczba nauczycieli prowadzących zajęcia z wykorzystaniem TIK dzięki EFS – 20 osób 	Kompetencje KLUCZowe KLUCZem do sukcesu	Gmina Janowiec Wlkp.
		<p>Wskaźniki produktu:</p> <ol style="list-style-type: none"> 1. Liczba dzieci objętych w ramach programu dodatkowymi zajęciami zwiększającymi ich szanse edukacyjne w edukacji przedszkolnej- 120 osób 2. Liczba nauczycieli objętych wsparciem w programie - 10 <p>Wskaźniki rezultatu:</p> <ol style="list-style-type: none"> 1. Liczba nauczycieli, którzy uzyskali kwalifikacje lub nabyli kompetencje po opuszczeniu programu – 10 	Przedszkole miejscem zabaw i wszechstronnego rozwoju	Gmina Janowiec Wlkp.
		<p>Wskaźniki produktu:</p> <ol style="list-style-type: none"> 1. Liczba podmiotów wykorzystujących technologie informacyjno-komunikacyjne (szt) - 1; 2. Liczba dzieci objętych w ramach programu dodatkowymi zajęciami zwiększającymi ich szanse edukacyjne w edukacji przedszkolnej (osoby) - 143; 3. Liczba miejsc wychowania przedszkolnego dofinansowanych w programie (szt.) - 25; 4. Liczba nauczycieli objętych wsparciem w programie (osoby) - 2 <p>Wskaźnik rezultatu:</p> <ol style="list-style-type: none"> 1. Liczba nauczycieli, którzy uzyskali kwalifikacje lub nabyli kompetencje po opuszczeniu programu (osoby) - 2; 2. Liczba dzieci korzystających z nowo utworzonych miejsc wychowania przedszkolnego (osoby) - 25; 3. Liczba dzieci uczestniczących w zajęciach dodatkowych (osoby) - 143 	Podnoszenie jakości nauczania przedszkolnego w Gminie Rogowo	Gmina Rogowo
3.	10iv	<p>Wskaźniki produktu: (razem w projekcie razem w WKP do 2023)</p> <ol style="list-style-type: none"> 1. Liczba uczniów szkół i placówek kształcenia zawodowego objętych wsparciem w programie uczestniczących w stażach i praktykach u pracodawcy, razem w projekcie-180,razem w WKP do 2023-12.103 2. Liczba nauczycieli kształcenia zawodowego oraz instruktorów praktycznej nauki zawodu objętych wsparciem w programie,razem w projekcie-1, razem w WKP do 2023-4.009 3. Liczba szkół i placówek kształcenia zawodowego wyposażonych w sprzęt i materiały dydaktyczne niezbędne do realizacji kształcenia zawodowego,razem w projekcie- 3,razem w WKP do 2023-156 4. Liczba osób uczestniczących w pozaszkolnych formach kształcenia w programie,razem w WKP do 2023- 12.556 <p>Wskaźniki rezultatu:</p> <ol style="list-style-type: none"> 1. Liczba uczniów szkół i placówek kształcenia zawodowego objętych wsparciem w programie uczestniczących w kształceniu lub pracujących po 6 miesiącach po ukończeniu nauki, razem w projekcie-400,razem w WKP do 2023-80% 2. Liczba nauczycieli kształcenia zawodowego oraz instruktorów praktycznej nauki zawodu, którzy uzyskali kwalifikacje lub nabyli kompetencje po opuszczeniu programu, razem w projekcie-1, razem w WKP do 2023-30% 3. Liczba szkół i placówek kształcenia zawodowego wykorzystujących wyposażenie zakupione dzięki EFS, razem w projekcie-3,razem w WKP do 2023-90% 	Inwestuj w swoje umiejętności zawodowe!	Powiat Żniński

	<p>Wskaźniki rezultatu:</p> <ol style="list-style-type: none"> 1. Liczba nauczycieli kształcenia zawodowego oraz instruktorów praktycznej nauki zawodu, którzy uzyskali kwalifikacje lub nabyli kompetencje po opuszczeniu programu – 9 osób. 2. Liczba uczniów szkół i placówek kształcenia zawodowego, którzy podnieśli, nabyli lub uzupełnili kompetencje zawodowe po opuszczeniu programu – 101 osób. 3. Liczba uczniów, którzy podnieśli, nabyli lub uzupełnili umiejętności praktyczne po opuszczeniu programu – 78 osób. 4. Liczba funkcjonujących Szkolnych Punktów Informacji i Kariery – 2. <p>Wskaźniki produktu:</p> <ol style="list-style-type: none"> 1. Liczba nauczycieli kształcenia zawodowego oraz instruktorów praktycznej nauki zawodu objętych wsparciem w programie – 10 osób. 2. Liczba uczniów szkół i placówek kształcenia zawodowego uczestniczących w stażach i praktykach u pracodawcy – 92 osoby. 3. Liczba osób objętych szkoleniami/doradztwem w zakresie kompetencji cyfrowych (osoby) - 44 osób. 4. Liczba uczniów szkół i placówek kształcenia zawodowego, którzy zostali objęci wsparciem w programie – 119 osoby. 5. Liczba uczniów, którzy zostali objęci doradztwem edukacyjno – zawodowym – 80 osób. 6. Liczba utworzonych Szkolnych Punktów Informacji i Kariery – 2. 	<p>Investuj w swoje umiejętności zawodowe! - II edycja</p>	<p>Powiat Żniński</p>
	<p>Wskaźniki produktu:</p> <ol style="list-style-type: none"> 1. Liczba zmodernizowanych energetycznie budynków – 1 (1 instytucja) 2. Szacowany roczny spadek emisji gazów cieplarnianych –82,48 Mg CO2/rok 3. Zmniejszenie rocznego zużycia energii pierwotnej w budynkach publicznych – 199557,07 kWh/rok 4. Zmniejszenie rocznego zużycia energii pierwotnej w budynkach publicznych: Ograniczenie strat ciepła, przekładające się na zmniejszenie zapotrzebowania na energię o 40,00% <p>Wskaźniki rezultatu:</p> <ol style="list-style-type: none"> 1. Sprzedaż energii ciepłej na cele komunalno - bytowe – 0 	<p>Termomodernizacja Domu Pomocy Społecznej w Żninie</p>	<p>Powiat Żniński</p>
	<p>Wskaźniki produktu:</p> <ol style="list-style-type: none"> 1. Liczba zmodernizowanych energetycznie budynków - 3 szt. <p>Wskaźniki rezultatu:</p> <ol style="list-style-type: none"> 1. Zmniejszenie rocznego zużycia energii pierwotnej w budynkach publicznych - 766453,36 kWh/rok 2. Szacowany roczny spadek emisji gazów cieplarnianych - 189,02 t/CO2 3. Zmniejszenie rocznego zużycia energii pierwotnej w budynkach publicznych - Ograniczenie strat ciepła, przekładające się na zmniejszenie zapotrzebowania na energię o DPS Tonowo - 74,90%, ZSS Żnin - 35,41%, DPS Barcin - 56,50% 	<p>Zwiększenie efektywności energetycznej budynków użyteczności publicznej będących własnością Powiatu Żnińskiego tj. budynku Domu Pomocy Społecznej w Barcinie, budynku Domu Pomocy Społecznej w Tonowie, budynku Zespołu Szkół Specjalnych w Żninie.</p>	<p>Powiat Żniński</p>
	<p>Wskaźniki:</p> <ol style="list-style-type: none"> 1. Zmodernizowany energetycznie budynek – 1 szt., 2. Szacowany roczny spadek emisji Gazów cieplarnianych [tony równoważnika CO2] (CI 34) 43,080 [tony równoważnika CO2] 3. Zmniejszenie rocznego zużycia energii pierwotnej w budynkach publicznych [kWh/rok] (CI 32)– 218937,000 kWh/rok. 4. Ilość zaoszczędzonej energii elektrycznej 11,040 [MWh/rok] 	<p>Poprawa efektywności energetycznej budynku B Przedszkola Miejskiego nr 2</p>	<p>Gmina Żnin</p>
	<p>Wskaźniki:</p> <ol style="list-style-type: none"> 1. Zmodernizowany energetycznie budynek – 1 szt. 2. Szacowany roczny spadek emisji gazów cieplarnianych liczony w tonach równoważnika CO2 [Mg/rok] - 290,680 [Mg/rok] 3. Zmniejszenie rocznego zużycia energii pierwotnej wynosi - 951510,00 kWh/rok 4. Redukcja emisji pyłu PM 52,9% tj. o 0,2367 MG/rok 	<p>Termomodernizacja budynku B Publicznego Przedszkola Miejskiego nr 2 przy ul. Jasnej 5 na działce 1475/6</p>	<p>Gmina Żnin</p>
	<p>Wskaźnik produktu:</p> <ol style="list-style-type: none"> 1. Liczba zmodernizowanych energetycznie budynków (szt.) - 5; 2. Liczba wybudowanych jednostek wytwarzania energii elektrycznej z OZE [szt.] - 1; 3. Powierzchnia użytkowa budynków poddanych termomodernizacji [m2] - 1 473,90 <p>Wskaźnik rezultatu:</p> <ol style="list-style-type: none"> 1. Produkcja energii elektrycznej z nowo wybudowanych instalacji wykorzystujących OZE [Mwhe/rok]- 10 810,00; 2. Ilość zaoszczędzonej energii elektrycznej [MWh/rok] - 690,00; 3. Ilość zaoszczędzonej energii ciepłej [Gj/rok] - 1 233,40; 4. Zmniejszenie rocznego zużycia energii pierwotnej w budynkach publicznych [kWh/rok] (CI 32) - 413 100,43 5. Szacowany roczny spadek emisji gazów cieplarnianych [tony równoważnika CO2] (CI 34) - 146,47 	<p>Termomodernizacja budynków użyteczności publicznej</p>	<p>Gmina Gąsawa</p>

4.	4c	<p>Wskaźniki produktu:</p> <ol style="list-style-type: none"> Liczba gospodarstw domowych z lepszą klasą zużycia energii – nie dotyczy Zmniejszenie rocznego zużycia energii pierwotnej w budynkach publicznych – 361 715,67 - kWh/rok Szacowany roczny spadek emisji gazów cieplarnianych – 21,43 - tony równoważnika CO2/rok Liczba zmodernizowanych energetycznie budynków – 1 szt. <p>Wskaźnik rezultatu:</p> <ol style="list-style-type: none"> Sprzedaż energii ciepłej na cele komunalno-bytowe ogółem – GJ/rocznie – nie dotyczy 	Termomodernizacja obiektów szkolnych w Janowcu Wielkopolskim - II etap	Gmina Janowiec Wlkp.
		<p>I. Budynki Szkoły Podstawowej w Janowcu Wielkopolskim (budynek byłego gimnazjum publicznego, sala gimnastyczna, salka gimnastyczna z zapleczem)</p> <p>Wskaźniki produktu:</p> <ol style="list-style-type: none"> Zmniejszenie rocznego zużycia energii pierwotnej w budynkach publicznych – 289 189,35- kWh/rok Szacowany roczny spadek emisji gazów cieplarnianych – 27,56 - tony równoważnika CO2/rok Liczba zmodernizowanych energetycznie budynków – 3 szt. 	Termomodernizacja obiektów szkolnych Gminy Janowiec Wielkopolski	Gmina Janowiec Wlkp.
		<p>Wskaźniki produktu:</p> <ol style="list-style-type: none"> liczba zmodernizowanych energetycznie budynków - 2 szt. powierzchnia użytkowa budynków poddanych termomodernizacji - 1237,64 m2 <p>Wskaźniki rezultatu:</p> <ol style="list-style-type: none"> ilość zaoszczędzonej energii elektrycznej- 11,77 MWh/rok ilość zaoszczędzonej energii ciepłej -438,55 GJ/rok zmniejszenie rocznego zużycia energii pierwotnej w budynkach publicznych - 166 988,02 szacowany roczny spadek emisji gazów cieplarnianych -46,11 tony równoważnika CO2 	Termomodernizacja obiektów użyteczności publicznej na terenie Gminy Janowiec Wielkopolski	Gmina Janowiec Wlkp.
		<p>Wskaźniki produktu:</p> <ol style="list-style-type: none"> Liczba zmodernizowanych energetycznie budynków - 1 szt. Powierzchnia użytkowa budynków poddanych termomodernizacji -402,32 m2 <p>Wskaźniki rezultatu:</p> <ol style="list-style-type: none"> ilość zaoszczędzonej energii elektrycznej :3,18 MWh/rok ilość zaoszczędzonej energii ciepłej :236,20 GJ/rok zmniejszenie rocznego zużycia energii pierwotnej w budynkach publicznych :85989,55 kWh/rok szacowany roczny spadek emisji szacowany roczny spadek emisji gazów cieplarnianych :22,26 tony równoważnika CO2 	Termomodernizacja budynku Szkoły Podstawowej w Żernikach - gmina Janowiec Wielkopolski	Gmina Janowiec Wlkp.
		<p>Wskaźnik produktu:</p> <ol style="list-style-type: none"> Liczba zmodernizowanych energetycznie budynków -2 Powierzchnia użytkowa budynków poddanych termomodernizacji - 817,97 m2 <p>Wskaźnik rezultatu:</p> <ol style="list-style-type: none"> Zmniejszenie rocznego zużycia energii pierwotnej w budynkach publicznych (CI32) – 225 597,22kWh/rok Szacowany roczny spadek emisji gazów cieplarnianych (CI34) – 54.14 Mg/rok 	Termomodernizacja obiektów szkolnych w Gościeszynie	Gmina Rogowo
5.	4e	<p>Wskaźniki produktu:</p> <ol style="list-style-type: none"> Długość wybudowanych dróg dla rowerów: 3 072 m <p>Wskaźniki rezultatu:</p> <ol style="list-style-type: none"> Roczny spadek emisji gazów cieplarnianych 18,75 (tony równoważnika CO2), Liczba osób korzystających z wybudowanych/przebudowanych dróg dla rowerów - 218 osób 	Budowa systemu roweru gminnego - ścieżki rowerowej na odcinku Żnin-Jaroszewo	Gmina Żnin
		<p>Wskaźniki produktu:</p> <ol style="list-style-type: none"> Długość wspartej infrastruktury rowerowej - 0,8 km Długość wybudowanych dróg dla rowerów - 0,8 km <p>Wskaźniki rezultatu:</p> <ol style="list-style-type: none"> Szacowany roczny spadek emisji gazów cieplarnianych - 1,82 tony równoważnika CO2 (CI 34) Liczba osób korzystających z wybudowanych/przebudowanych dróg dla rowerów - 14600 osób 	Rozbudowa drogi wojewódzkiej Nr 251 Kaliska - Inowrocław od km 59+025,64 do km 59+821,19, polegająca na budowie drogi dla rowerów	Gmina Barcin

6b	Wskaźniki rezultatu: 1. Liczba dodatkowych osób korzystających z ulepszonego zaopatrzenia w wodę – 542 osób (osoby podłączone korzystające ze starej sieci) Wskaźniki produktu: 1. Długość wybudowanej sieci wodociągowej - 5,24 km	Budowa sieci wodociągowej z przyłączami w m. Złotniki	Gmina Rogowo
	Wskaźniki produktu: 1. Długość wybudowanej sieci wodociągowej - 600 m 2. Długość przebudowanej sieci wodociągowej - 550 m Wskaźniki rezultatu: 1. Liczba dodatkowych osób korzystających z ulepszonego zaopatrzenia w wodę - 160 osób 2. Liczba dodatkowych osób korzystających z ulepszonego oczyszczania ścieków - 120 osób	Przebudowa sieci wodociągowej i budowa nowej wraz z przyłączami, budowa kanalizacji sanitarnej z przykanalikami, budowa kanalizacji deszczowej ul. Kolejowa, Jeziorna, Leśna i Ogrodowa w Rogowie	Gmina Rogowo
7.	Wskaźniki: 1. Wzrost oczekiwanej liczby odwiedzin w objętych wsparciem miejscach należących do dziedzictwa kulturalnego i naturalnego oraz stanowiących atrakcje turystyczne – 10 000 odwiedzin/rok 2. Liczba zabytków nieruchomości objętych wsparciem - 1 szt. 3. Liczba instytucji kultury objętych wsparciem - 1 szt.	Przywrócenie ruchu turystycznego wąskotorowego nad Jezioro Żnińskie Małe - Etap II	Gmina Żnin / Muzeum Ziemi Pałuckiej w Żninie
	Wskaźniki produktu: Liczba instytucji kultury objętych wsparciem – 1 szt. Liczba obiektów zasobów kultury objętych wsparciem – 1 szt. Wskaźniki rezultatu: Liczba osób korzystających z obiektów zasobów kultury objętych wsparciem – 11900 osób	Rozbudowa z przebudową budynku przy ul. Artylerzystów 8 w Barcinie na Miejski Dom Kultury	Gmina Barcin
8.	Wskaźniki produktu: 1. Liczba wspartych obiektów infrastruktury zlokalizowanych na obszarach rewitalizacji: 1 2. Budynki publiczne lub komercyjne wybudowane lub wyremontowane na obszarach miejskich: 1 Wskaźnik rezultatu: 1. Liczba osób korzystających ze zrewitalizowanych obszarów - 500 2. Liczba osób korzystających z wybudowanych/wyremontowanych budynków publicznych lub komercyjnych na obszarach miejskich - 500	Przebudowa pomostu i nabrzeża w ramach II etapu przebudowy przystani żeglarskiej nad Jeziorem Żnińskim Małym	Gmina Żnin
	Wskaźniki produktu: 1. Liczba obiektów dostosowanych do potrzeb osób niepełnosprawnych [szt] 1 szt, 2. Budynki publiczne lub komercyjne wybudowane lub wyremontowane na obszarach miejskich [m2] 137,66 3. Liczba wspartych obiektów infrastruktury zlokalizowanej na rewitalizowanych obszarach 2 szt, 4. Powierzchnia obszarów objętych rewitalizacją [ha] 0,12 ha Wskaźnik rezultatu: 1. Liczba osób korzystających z wybudowanych/wyremontowanych budynków publicznych lub komercyjnych na obszarach miejskich 350	Adaptacja pomieszczeń budynku mieszkalnego na Punkt Interwencji Kryzysowej i Punkt Konsultacyjny	Gmina Żnin / Miejski Ośrodek Pomocy Społecznej
	Wskaźniki produktu: 1. Otwarta przestrzeń utworzona lub rekultywowana na obszarach miejskich - ok. 18167,94 m2 2. Powierzchnia obszarów objętych rewitalizacją - 1,81 ha Wskaźnik rezultatu: 1. Liczba osób korzystających z rewitalizowanych obszarów bądź utworzonej/zrekultywowanej przestrzeni w miastach: 800 osób	Rewitalizacja centrum osiedla w Barcinie (działania rewitalizacyjne)	Gmina Barcin
	Wskaźniki produktu: 1. Liczba obiektów dostosowanych do potrzeb osób z niepełnosprawnościami - 1 szt.; 2. Liczba projektów, w których sfinansowano koszty racjonalnych usprawnień dla osób z niepełnosprawnościami - 1 szt.; 3. Budynki publiczne lub komercyjne wybudowane lub wyremontowane na obszarach miejskich - 313,30 m2; 4. Liczba wspartych obiektów infrastruktury zlokalizowanych na rewitalizowanych obszarach - 1 szt.; 5. Powierzchnia obszarów objętych rewitalizacją - 0,15 ha Wskaźnik rezultatu: 1. Liczba osób korzystających z wybudowanych/wyremontowanych budynków publicznych lub komercyjnych na obszarach miejskich - 500 osób	Rozbudowa, przebudowa, modernizacja i wyposażenie wieży ciśnieniowej w Janowcu Wielkopolskim wraz z zagospodarowaniem terenu	Gmina Janowiec Wlkp.

9.	9i	<p>Wskaźniki produktu:</p> <p>1. Liczba osób zagrożonych ubóstwem lub wykluczeniem społecznym objętych usługami społecznymi świadczonymi w interesie ogólnym w programie – 20</p> <p>Wskaźniki rezultatu:</p> <p>1. Liczba wspartych w programie miejsc świadczenia usług społecznych istniejących po zakończeniu projektu – 1</p>	Działajmy razem 50+	Gmina Janowiec Wlkp.
		<p>Wskaźniki rezultatu:</p> <p>1. Liczba osób zagrożonych ubóstwem lub wykluczeniem społecznym, które uzyskały kwalifikacje po opuszczeniu programu: 30 osób (tj. powyżej 30% grupy docelowej)</p> <p>2. Liczba osób zagrożonych ubóstwem lub wykluczeniem społecznym poszukujących pracy po opuszczeniu programu: 50 osób (powyżej 50%)</p> <p>3. Liczba osób zagrożonych ubóstwem lub wykluczeniem społecznym pracujących po opuszczeniu programu (łącznie z pracującymi na własny rachunek): 18 osób (20 % - wskaźnik liczony do 4 tygodni od zakończenia udziału w proj.).</p> <p>4. Wskaźnik efektywności społeczno – zawodowej: 56% (51 osób)</p> <p>5. Wskaźnik efektywności zatrudnieniowej: 22% (20 osób).</p> <p>Wskaźniki produktu:</p> <p>1. Liczba osób zagrożonych ubóstwem lub wykluczeniem społecznym objętych wsparciem w programie [osoby]: 90 osób</p> <p>2. Liczba osób z niepełnosprawnościami objętych wsparciem w programie (C): minimum 5 osób</p> <p>3. Liczba osób wykluczonych społecznie objęta aktywizacją społeczną w ramach projektu: 90 osób</p> <p>4. Liczba osób wykluczonych społecznie objęta aktywizacją zawodową w ramach projektu: 90 osób</p>	Klub Integracji Społecznej dla mieszkańców powiatu żnińskiego	Lokalna Grupa Działania Pałuki - Wspólna Sprawa
		<p>Wskaźniki produktu kluczowe:</p> <p>Liczba osób zagrożonych ubóstwem lub wykluczeniem społecznym objętych usługami społecznymi świadczonymi w interesie ogólnym w programie – 30 osób</p> <p>Liczba osób zagrożonych ubóstwem lub wykluczeniem społecznym objętych usługami asystenckimi i opiekuńczymi świadczonymi w społeczności lokalnej w programie – 30 osób</p> <p>Wskaźniki produktu specyficzne -własne:</p> <p>Liczba osób otrzymujących specjalistyczne usługi opiekuńcze w miejscu zamieszkania – 30 osób</p> <p>Liczba opiekunów faktycznych objęta wsparciem – 30 osób</p> <p>Wskaźniki rezultatu:</p> <p>Liczba wspartych w programie miejsc świadczenia usług społecznych istniejących po zakończeniu projektu - 2 szt.</p> <p>Liczba utworzonych w programie miejsc świadczenia usług asystenckich i opiekuńczych istniejących po zakończeniu programu – 2 szt.</p>	Program rehabilitacji leczniczej ukierunkowany na poprawę funkcjonowania dzieci i młodzieży niepełnosprawnej „Promyk nadziei”	Gminny Ośrodek Pomocy Społecznej w Rogowie
		<p>Wskaźniki produktu:</p> <p>1. Liczba osób zagrożonych ubóstwem lub wykluczeniem społecznym objętych usługami społecznymi świadczonymi w interesie ogólnym w programie - 20 osób</p> <p>Wskaźniki rezultatu:</p> <p>1. Liczba wspartych w programie miejsc świadczenia usług społecznych istniejących po zakończeniu projektu - 1 szt.</p>	Droga do zdrowia – nasz wspólny wysiłek	Gminny Ośrodek Pomocy Społecznej w Rogowie

Sporządził EP 16.02.2021
Sprawdził ŁK 16.02.2021

Przewodniczący Komitetu Sterującego
Obszaru Rozwoju Społeczno-Gospodarczego Powiatu
Żnińskiego

Zbigniew Jaszczuk