

**STRATEGIA
PRZYSPIESZENIA 2030+**
Województwo
Kujawsko-Pomorskie



Strategia rozwoju województwa kujawsko-pomorskiego do 2030 roku „Strategia Przyspieszenia 2030+”

Informacja o projekcie Strategii

Adam Stańczyk
Dyrektor Departamentu
Planowania Strategicznego i Rozwoju Gospodarczego

Zawartość projektu Strategii

Spis treści

Wstęp	3
Informacja o Strategii Przyspieszenia 2030+ sporządzona w języku niespecjalistycznym.....	5
Synteza diagnozy uwarunkowań rozwoju województwa	6
Syntetyczna informacja o województwie kujawsko-pomorskim	7
Syntetyczna charakterystyka wyzwań rozwojowych województwa	8
Idea przyspieszenia - wizja rozwoju województwa kujawsko-pomorskiego	76
Koncepcja rozwoju funkcjonalno-przestrzennego województwa kujawsko-pomorskiego	91
Założenia koncepcji.....	91
System przyrodniczy województwa	96
System osadniczy województwa.....	97
System transportowy województwa.....	104
Kluczowe elementy budujące potencjał ponadregionalny i przewagi konkurencyjne województwa	108
Obszary wymagające rozwiązania sytuacji problemowej.....	111
Założenia Polityki terytorialnej Województwa Kujawsko-Pomorskiego	114
Cele i kierunki rozwoju województwa.....	118
Metoda formułowania celów i kierunków	118
Cele rozwoju województwa kujawsko-pomorskiego do 2030 roku	119
Cel główny: Skuteczna edukacja	122
Cel główny: Zdrowe, aktywne i zamożne społeczeństwo.....	129
Cel główny: Konkurencyjna gospodarka	137
Cel główny: Dostępna przestrzeń i czyste środowisko.....	151
Cel główny: Spójne i bezpieczne województwo.....	166
Wykaz projektów kluczowych	173
Obszary Strategicznej Interwencji w województwie kujawsko-pomorskim.....	183
System realizacji ustaleń „Strategii rozwoju województwa kujawsko-pomorskiego do 2030 roku - Strategia Przyspieszenia 2030+”	184
Podmioty odpowiedzialne za realizację Strategii. Rola Samorządu Województwa.....	184
Współpraca z Partnerami Społecznymi	185
Rola programów i polityk rozwoju	185
System monitorowania realizacji ustaleń „Strategii rozwoju województwa kujawsko-pomorskiego do 2030 roku - Strategia Przyspieszenia 2030+”	187
Zakres monitorowania	187
Częstotliwość i forma monitorowania realizacji ustaleń Strategii	187
Podmioty odpowiedzialne za monitorowanie realizacji ustaleń Strategii	191
Zgodność „Strategii rozwoju województwa kujawsko-pomorskiego do 2030 roku - Strategia Przyspieszenia 2030+” z dokumentami formułującymi założenia rozwoju na poziomie krajowym	191
Finansowanie realizacji „Strategii rozwoju województwa kujawsko-pomorskiego do 2030 roku - Strategia Przyspieszenia 2030+”	194
Załącznik nr 1. Tabela celów i kierunków rozwoju.....	196
Załącznik nr 2. Wykaz gmin województwa kujawsko-pomorskiego zakwalifikowanych do Obszaru negatywnej sytuacji społeczno-gospodarczej identyfikowany na poziomie regionalnym	199

Synteza diagnozy – skrótowe przedstawienie 14 wyzwań

Wykładnia/deklaracja dotycząca założeń charakteru rozwoju województwa

Przestrzenny wymiar rozwoju województwa

Charakterystyka celów rozwoju województwa oraz szczegółowa charakterystyka kierunków
Wykaz projektów kluczowych

Formalne wskazanie obszarów dla różnicowania polityki rozwoju

Ustalenia dotyczące tzw. „systemu wdrażania” – czyli sposobu realizacji ustaleń Strategii

Ustalenia dotyczące monitorowania ustaleń Strategii

Wyzwania rozwoju województwa w III dekadzie XXI wieku

**Kompleksowa
diagnoza stanu
i uwarunkowań
rozwoju**



Identyfikacja wyzwań rozwojowych

„Wyzwanie rozwojowe” – uwarunkowanie pewne lub bardzo prawdopodobne, które będzie determinowało rozwój w przyszłości

Poprawa poziomu rozwoju społecznego mieszkańców województwa

Dostosowanie kierunków rozwoju województwa do transformacji demograficznej i konsekwencji starzenia społeczeństwa

Rozwój przedsiębiorczości

Wzrost innowacyjności gospodarki województwa

Poprawa dostępności zewnętrznej oraz wykorzystanie potencjału logistycznego województwa

Poprawa dostępności komunikacyjnej stolic województwa z terenu całego województwa

Wzmocnienie potencjału Bydgoszczy i Torunia jako ośrodków współodpowiedzialnych za rozwój społeczno-gospodarczy i konkurencyjność województwa

Nowoczesny sektor rolno-spożywczy

Rozwój uzdrowisk

Powszechna dostępność technologii informacyjnych

Zapewnienie dobrego stanu powietrza

Zapewnienie zrównoważonego rozwoju oraz efektywnego funkcjonowania gospodarki i społeczeństwa w warunkach zmian klimatu

Bezpieczeństwo i transformacja energetyczna

Odbudowa gospodarki regionu po epidemii COVID-19



Koncepcja rozwoju funkcjonalno-przestrzennego województwa kujawsko-pomorskiego

W ujęciu terytorialnym Strategia nie przewiduje zmian w stosunku do stanu obecnego

SYSTEM PRZYRODNICZY
obszary szczególnie cenne przyrodniczo i krajobrazowo

SYSTEM OSADNICZY
Hierarchia sieci osadniczej

- stolice województwa
- ośrodki pełniące funkcje metropolitalne
- ośrodki regionalne
- ośrodki powiatowe
- miasta uzupełniające ośrodki powiatowe
- ośrodki lokalne
- miasta zaliczane w polityce regionalnej do kategorii "małych miast"

SYSTEM TRANSPORTOWY
relacje transportowe województwa o znaczeniu międzyregionalnym i międzynarodowym

- Infrastruktura kluczowa dla dostępności międzyregionalnej
- kolej dużych prędkości (wg SSL CPK, stan luty 2020)
 - kolejowo-drogowa
 - kolejowa
 - drogowa
 - wodna
 - międzynarodowy port lotniczy

Dominujący środek transportu publicznego w relacji miasta powiatowego z ośrodkami stołecznymi

- kolejowy
- autobusowy
- kolejowy z dowozem autobusem do węzła
- autobusowy z możliwością rozwoju kolei

KLUCZOWE ELEMENTY BUDUJĄCE POTENCJAŁ PONAD-REGIONALNY I PRZEWAGI KONKURENCYJNE WOJEWÓDZTWA

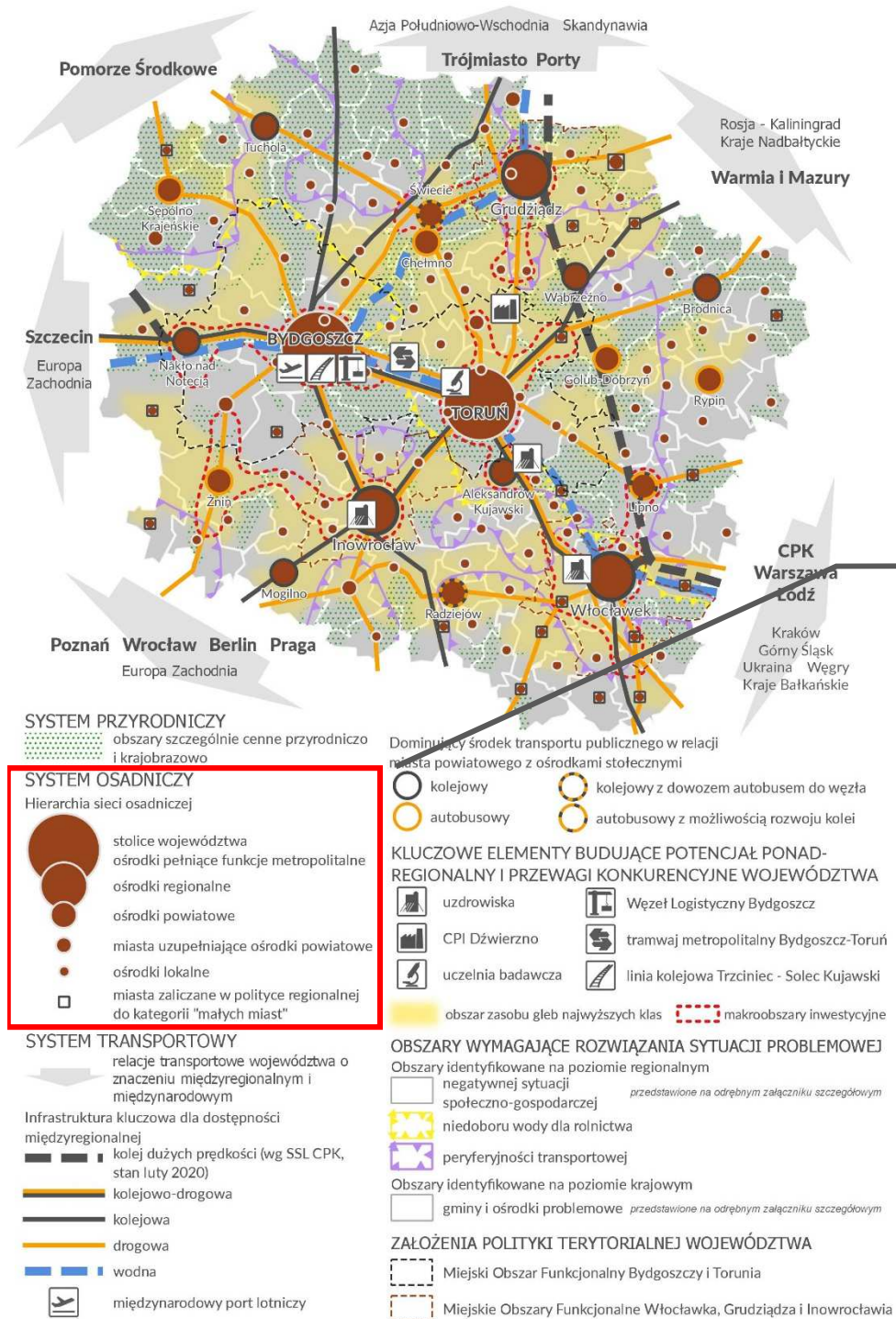
- uzdrowiska
- CPI Dźwierzno
- uczelnia badawcza
- Węzeł Logistyczny Bydgoszcz
- tramwaj metropolitalny Bydgoszcz-Toruń
- linia kolejowa Trzciniec - Solec Kujawski
- obszar zasobu gleb najwyższych klas
- makroobszary inwestycyjne

OBSZARY WYMAGAJĄCE ROZWIĄZANIA SYTUACJI PROBLEMOWEJ
Obszary identyfikowane na poziomie regionalnym

- negatywnej sytuacji społeczno-gospodarczej
- niedoboru wody dla rolnictwa
- peryferyjności transportowej

Obszary identyfikowane na poziomie krajowym

- gminy i ośrodki problemowe
- Miejski Obszar Funkcjonalny Bydgoszczy i Torunia
- Miejskie Obszary Funkcjonalne Włocławka, Grudziądza i Inowrocławia

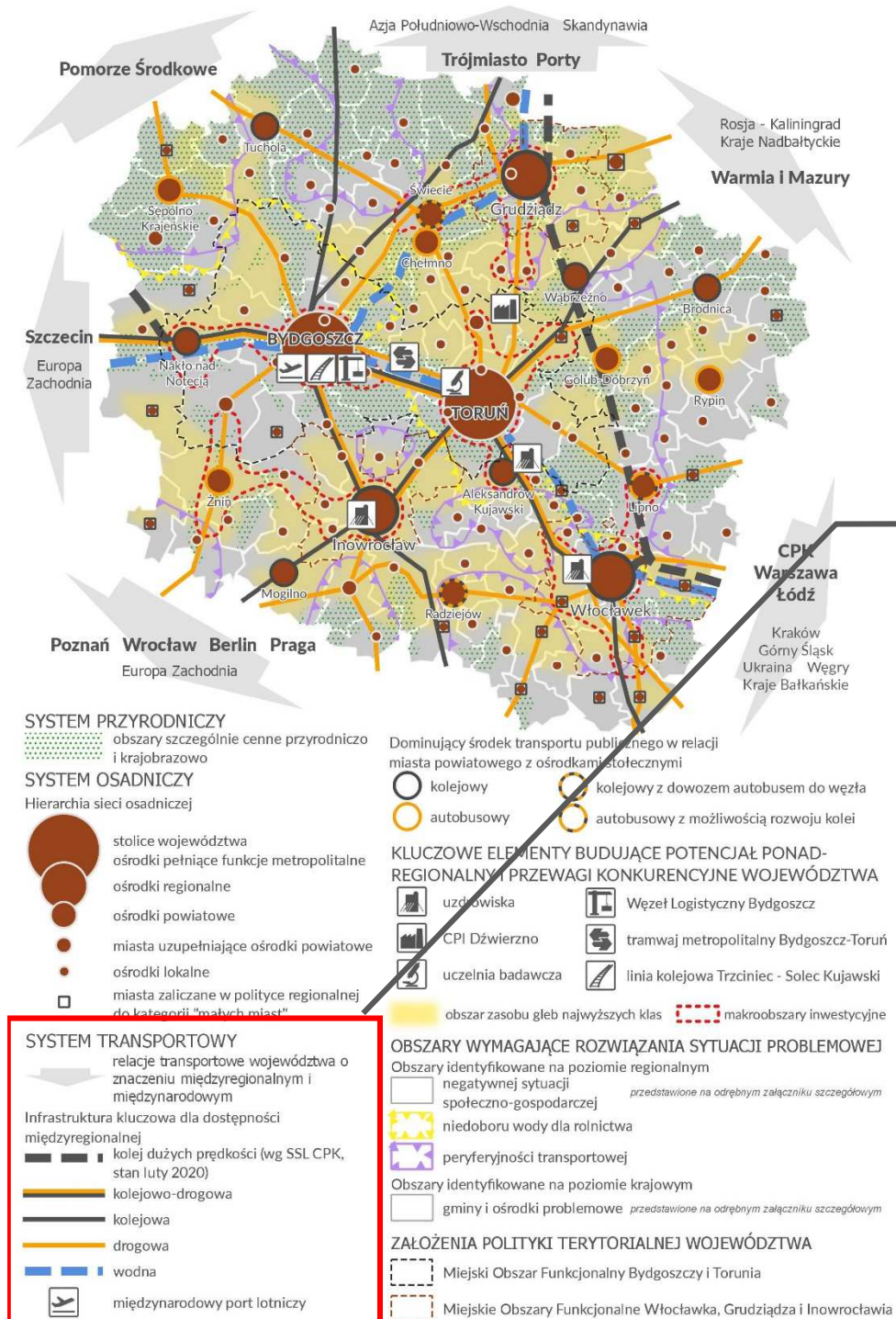


Koncepcja rozwoju funkcjonalno-przestrzennego województwa kujawsko-pomorskiego

Strategia nie przewiduje zmian w stosunku do stanu obecnego

Wyeksponowanie małych miast (do 5 tys. mk)

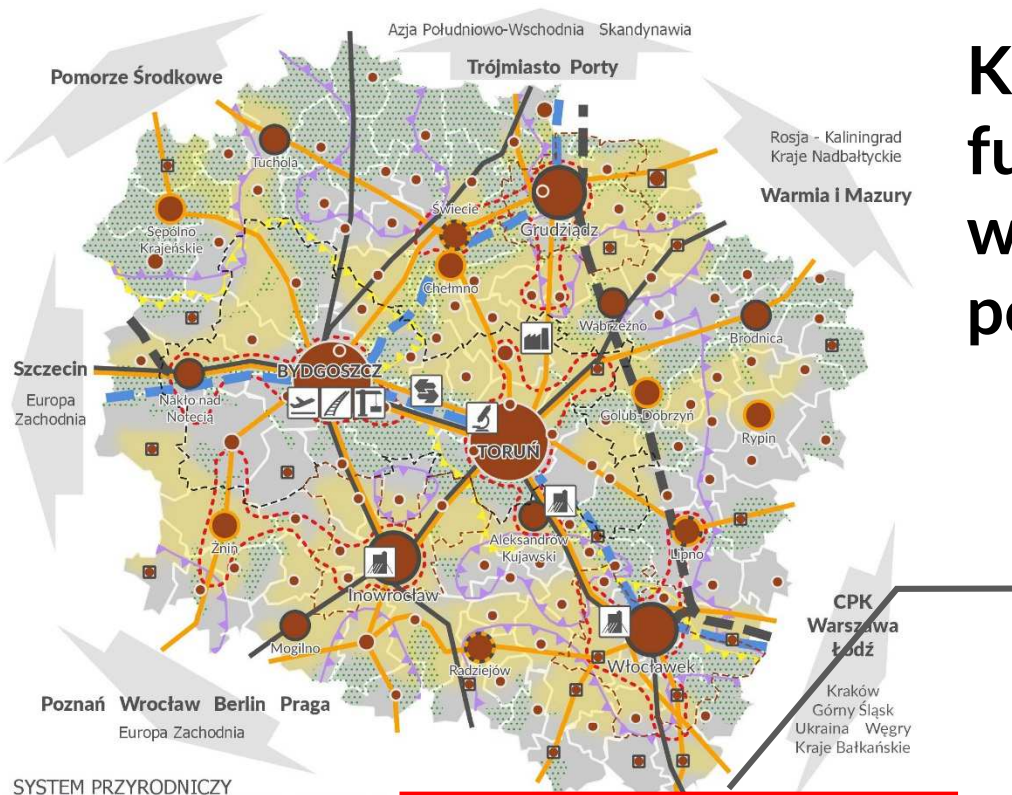
Dla każdego poziomu hierarchicznego zakłada się wsparcie adekwatne do roli i znaczenia danego poziomu w sieci osadniczej



Koncepcja rozwoju funkcjonalno-przestrzennego województwa kujawsko-pomorskiego

Strategia identyfikuje infrastrukturę kluczową dla dostępności międzyregionalnej i międzynarodowej

Strategia adaptuje zadania rządowe KDP (CPK) rysowana wg dokumentów rządowych z adnotacją, że nie reprezentują interesu WKP



Koncepcja rozwoju funkcjonalno-przestrzennego województwa kujawsko-pomorskiego

Strategia podtrzymuje i rozwija dotychczasową ideę systemu 60/90

Główny środek transportu dla miast powiatowych w relacjach do B i/lub T:

- *Kolej: Tuchola, Grudziądz, Wąbrzeźno, Brodnica, Nakło, Inowrocław, Mogilno, Włocławek*
- *Autobus: Sępólno Kr., Chełmno, Golub-Dobrzyń, Rypin, Żnin*
- *Kolej z dowozem do węzła: Świecie, Radziejów*
- *Autobus z dopuszczeniem kolei: Lipno*

SYSTEM PRZYRODNICZY
obszary szczególnie cenne przyrodniczo i krajobrazowo

SYSTEM OSADNICZY
Hierarchia sieci osadniczej



SYSTEM TRANSPORTOWY
relacje transportowe województwa o znaczeniu międzyregionalnym i międzynarodowym



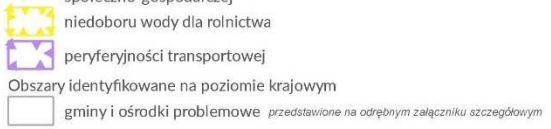
Dominujący środek transportu publicznego w relacji miasta powiatowego z ośrodkami stołecznymi

- kolejowy
- kolejowy z dowozem autobusem do węzła
- autobusowy
- autobusowy z możliwością rozwoju kolei

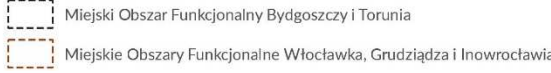
KLUCZOWE ELEMENTY BUDUJĄCE POTENCJAŁ PONAD-REGIONALNY I PRZEWAGI KONKURENCYJNE WOJEWÓDZTWA



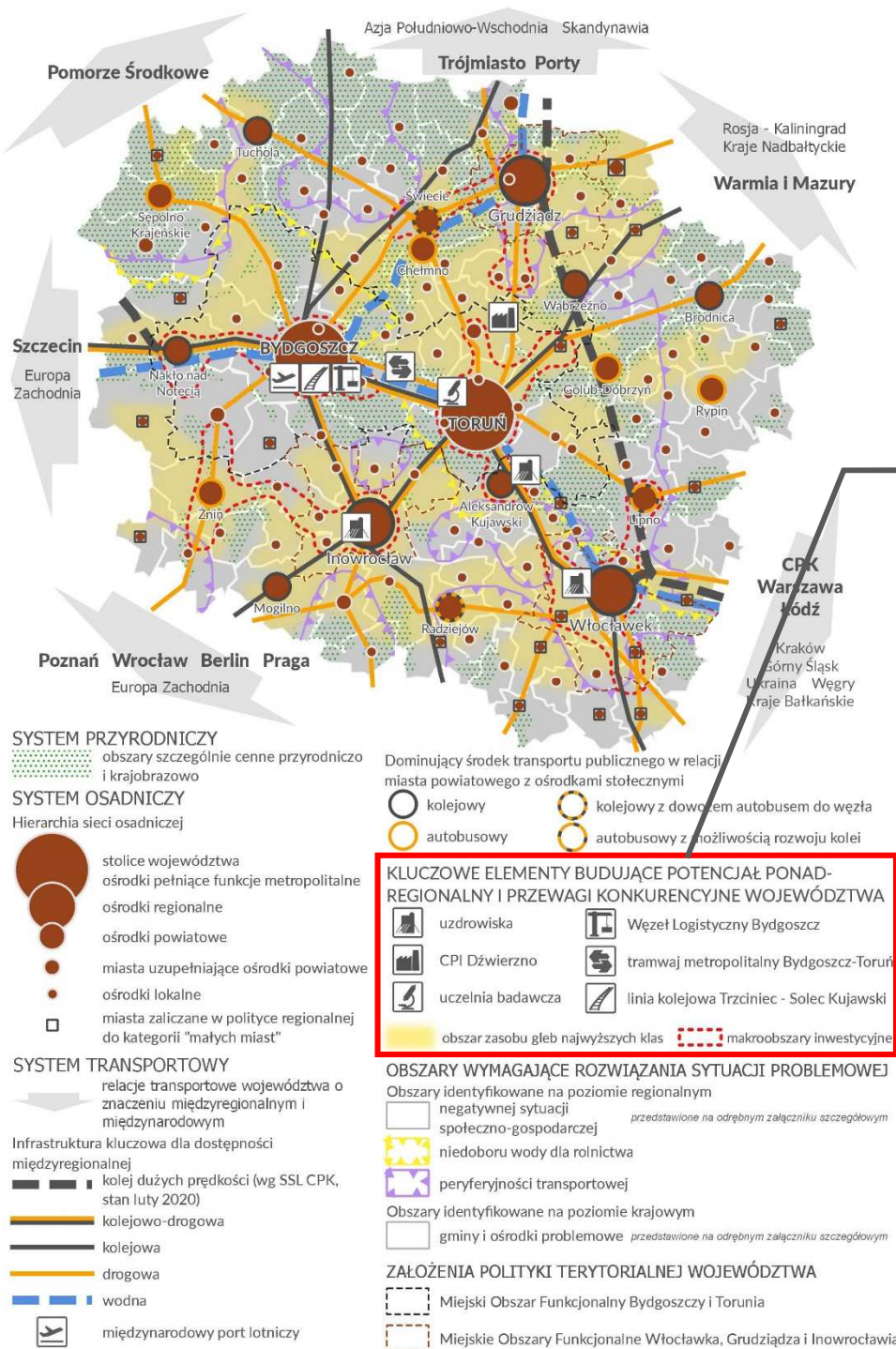
OBSZARY WYMAGAJĄCE ROZWIĄZANIA SYTUACJI PROBLEMOWEJ
Obszary identyfikowane na poziomie regionalnym



ZAŁOŻENIA POLITYKI TERYTORIALNEJ WOJEWÓDZTWA



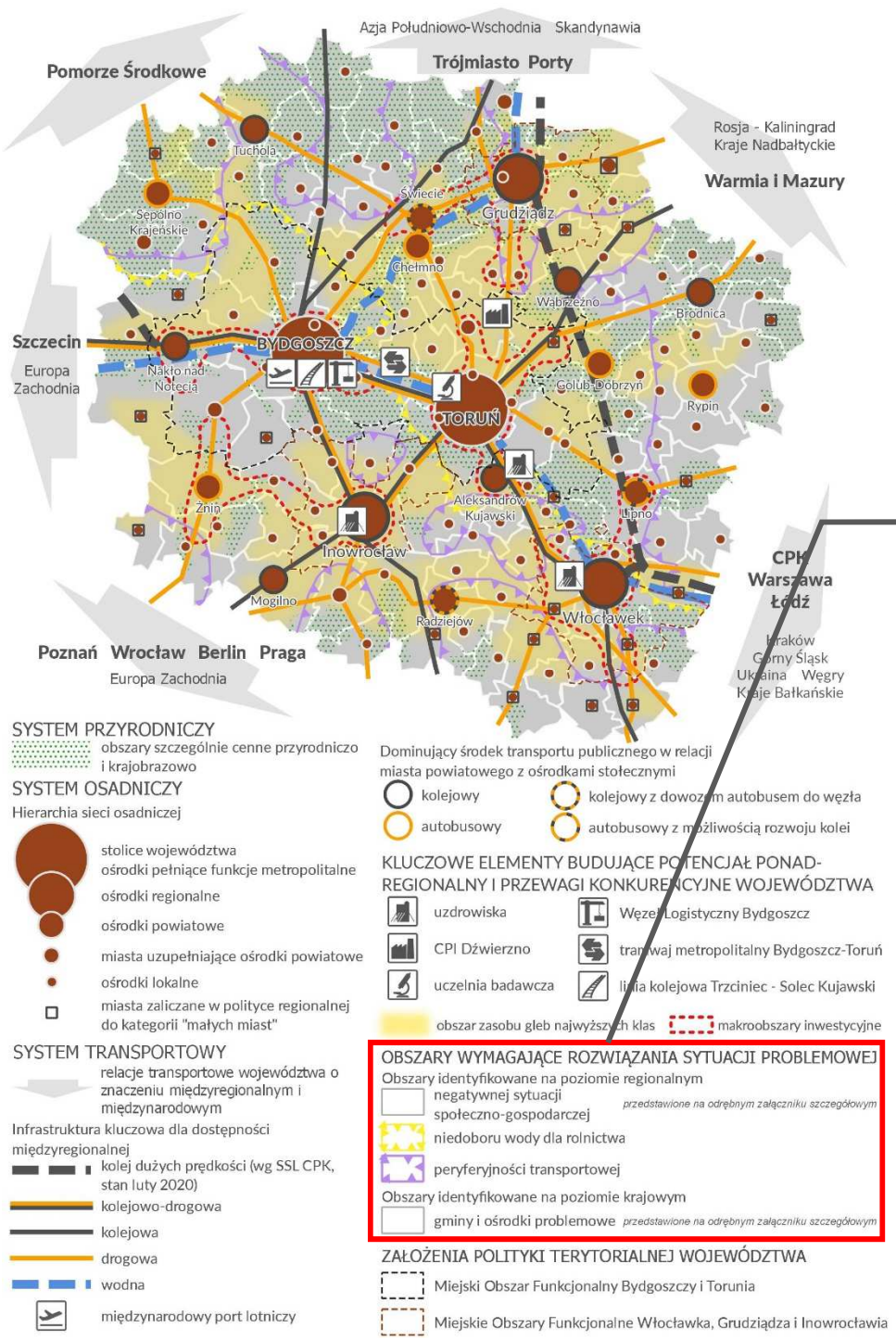
Koncepcja rozwoju funkcjonalno-przestrzennego województwa kujawsko-pomorskiego



Strategia identyfikuje kilka kluczowych uwarunkowań, które powinny zostać wykorzystane jako „bieguny rozwoju” – budujące potencjał i przewagi w ujęciu ponadregionalnym

Aspekt terytorialny rozwoju terenów gospodarczych – trzy ujęcia zagadnienia:

- CPI Dźwierzno
- Makroobszary inwestycyjne
- Koncepcja wsparcia samorządów lokalnych w tworzeniu stref inwestycyjnych (ponadlokalnych, powiatowych i lokalnych) – odrębny załącznik szczegółowy

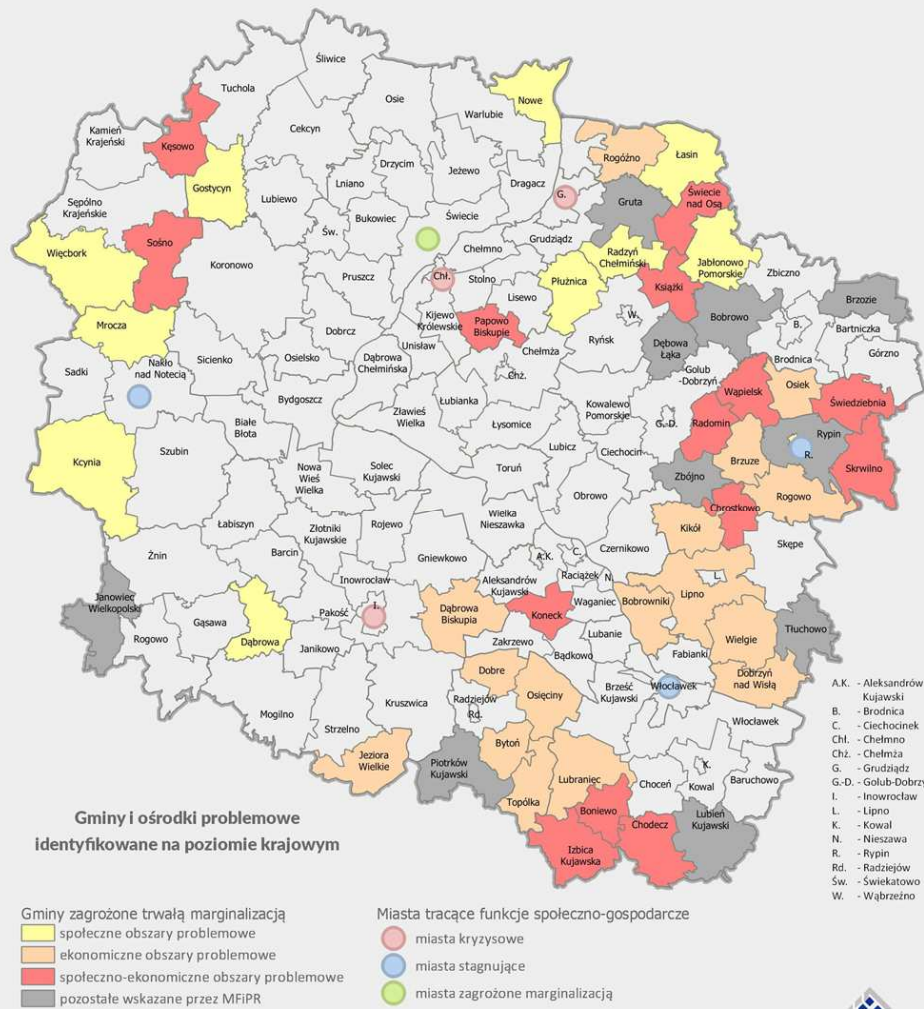


Koncepcja rozwoju funkcjonalno-przestrzennego województwa kujawsko-pomorskiego

Strategia identyfikuje obszary problemowe dostrzegane z poziomu regionalnego oraz adaptuje z dokumentów rządowych ustalenia dotyczące miast i gmin uważanych za problemowe

Identyfikacja jest podstawą planowanego późniejszego różnicowania rozwoju

Strategia Rozwoju Województwa Kujawsko-Pomorskiego
Obszary wymagające rozwiązania sytuacji problemowej

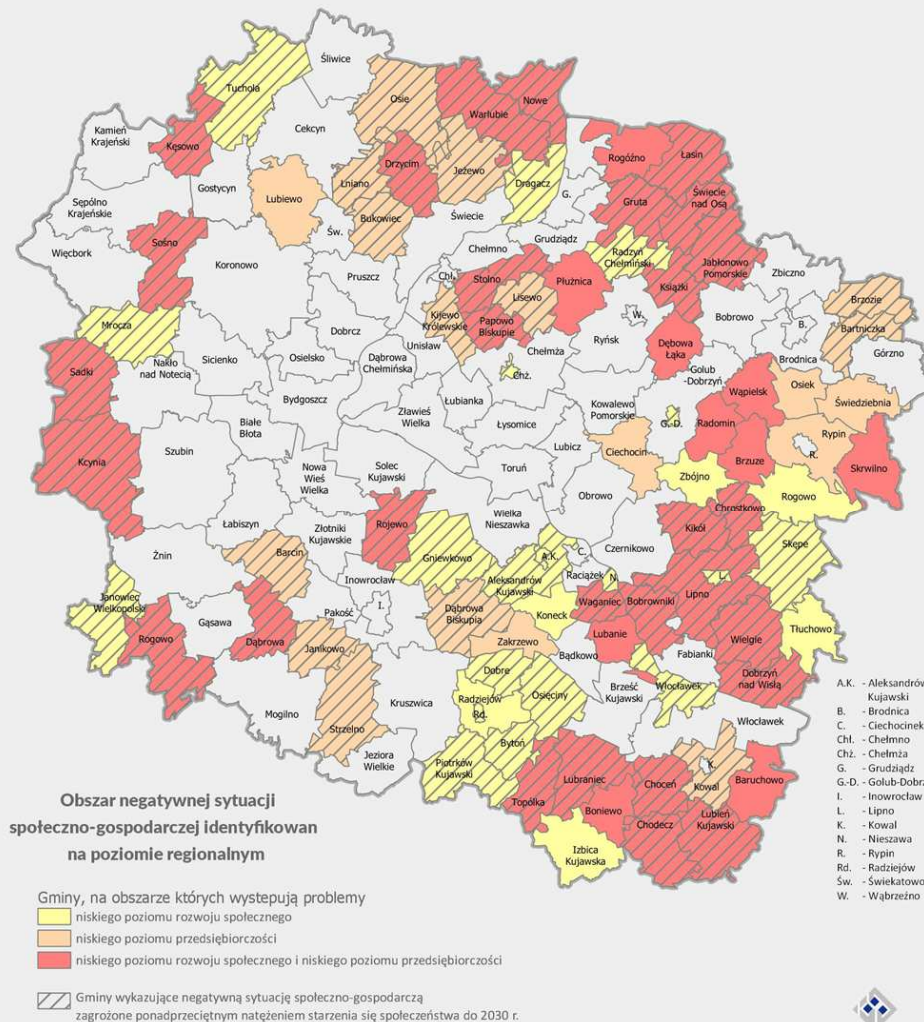


Delimitacja rządowa

obszarem problemowym polityki Rozwoju

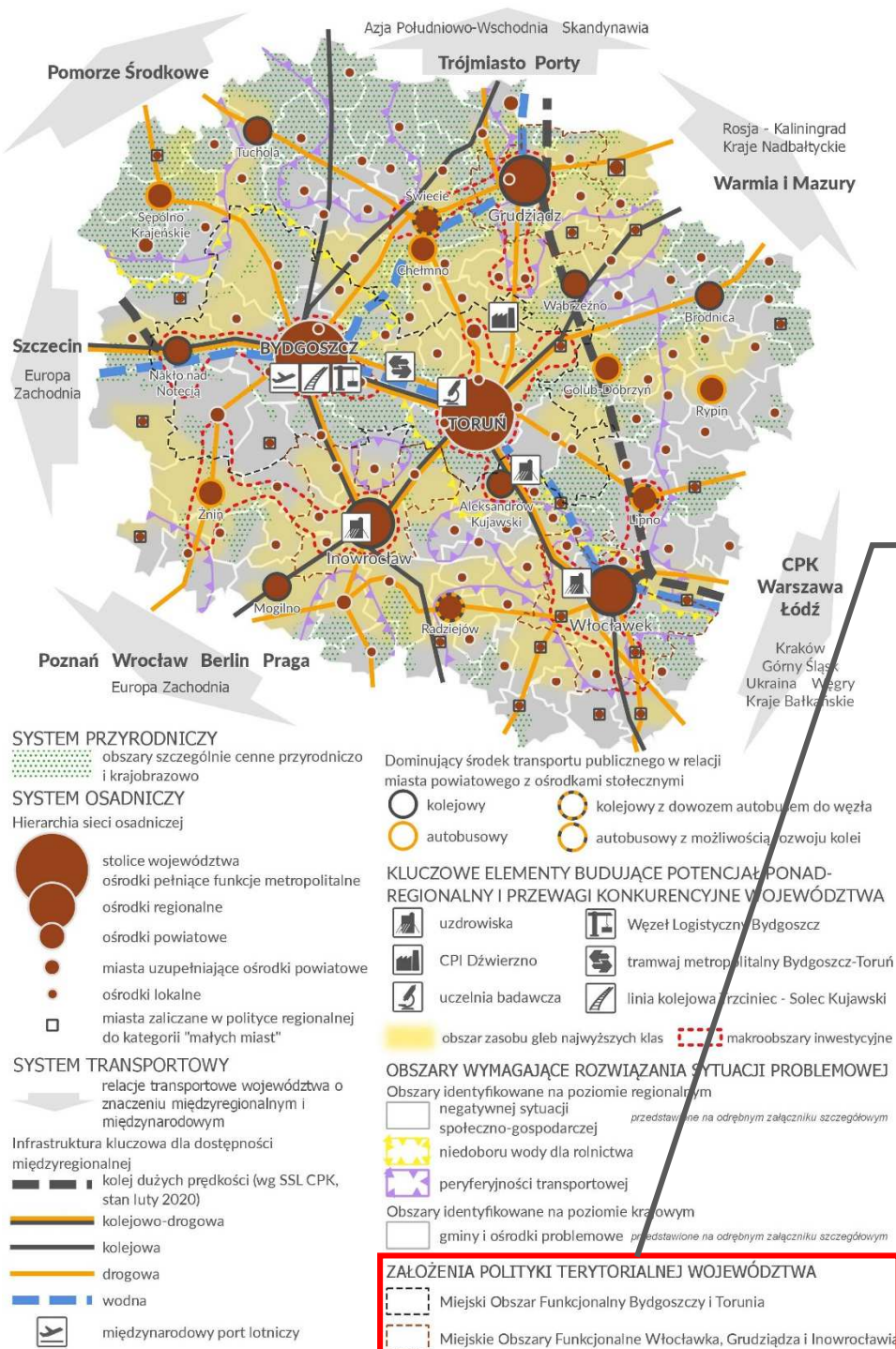
Gminy, wobec których należy się spodziewać wsparcia w ramach polityki krajowej

Strategia Rozwoju Województwa Kujawsko-Pomorskiego
Obszary wymagające rozwiązania sytuacji problemowej



Delimitacja regionalna

Gminy, które powinny być objęte preferencjami w polityce rozwoju Województwa

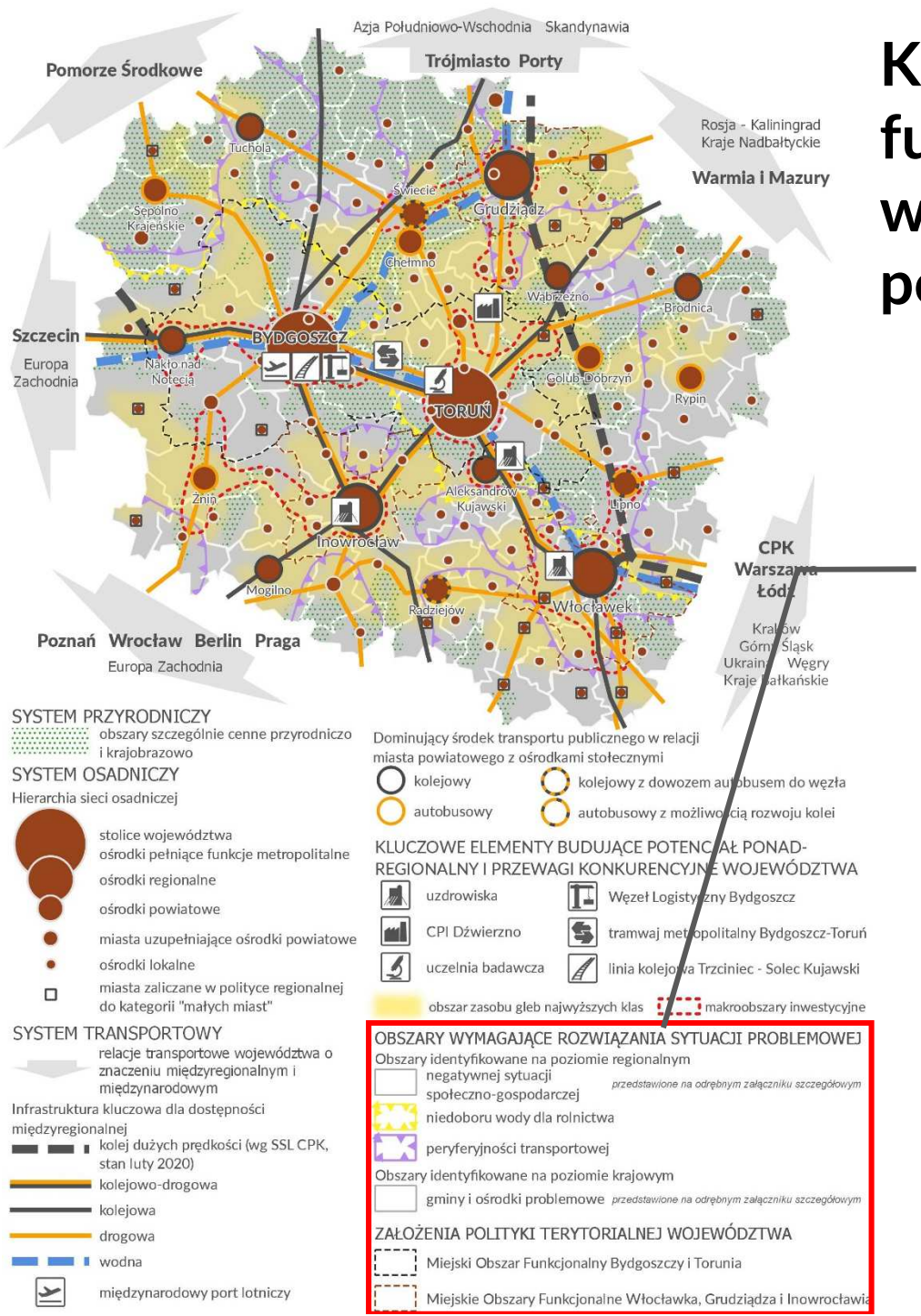


Koncepcja rozwoju funkcjonalno-przestrzennego województwa kujawsko-pomorskiego

Strategia identyfikuje zasięgi miejskich obszarów funkcjonalnych

MOF-y będą podstawą realizacji przedsięwzięć w ramach zintegrowanych inwestycji terytorialnych (ZIT)

Porozumienia ZIT dla poszczególnych MOF nie będą mogły wykraczać poza granice określone na mapie Koncepcji



Koncepcja rozwoju funkcjonalno-przestrzennego województwa kujawsko-pomorskiego

Obszary wymagające rozwiązania sytuacji problemowej oraz Obszary realizacji polityki terytorialnej stanowią tzw. **Obszary Strategicznej Interwencji** – wg nomenklatury używanej w KSRR2030 i obligatoryjnie powinny być uwzględniane w strategiach wojewódzkich

OSI to obszary, w których ze względu na identyfikowane uwarunkowania – polityka rozwoju musi być prowadzona w sposób dedykowany – dostosowany do ich specyfiki

Polityka terytorialna

Strategia wyznacza tylko ogólne ramy dla polityki terytorialnej. Szczegóły zostaną ustalone w dokumencie zewnętrznym formułującym Politykę Terytorialną Województwa.

W najbardziej ogólnym ujęciu zakłada się utrzymanie dotychczasowych zasad i założeń Polityki terytorialnej, a więc:

Utrzymanie czterech poziomów funkcjonujących obecnie:

- (I) Poziom miast stołecznych – dotąd ZIT, w nowej Strategii – ZIT
- (II) Poziom miast średnich – dotąd OSI, w nowej Strategii – ZIT
- (III) Poziom powiatów – dotąd ORSG, w nowej Strategii – ATT („inne instrumenty”)
- (IV) Poziom lokalny – dotąd LGD/LSR (RLKS), w nowej Strategii – RLKS

Zasady delimitacji zasięgów poszczególnych poziomów są utrzymane – co prawdopodobnie będzie skutkowało zachowaniem lub nieznacznymi modyfikacjami granic/zasięgów dotychczasowych jednostek na tych 4 poziomach

Kontynuacja zakresu realizowanych zadań w każdym z poziomów

Strategia dopuszcza wydzielanie innych obszarów prowadzenia polityki terytorialnej (głównie dla ewentualnych programów rządowych – jest to niezbędne aby umożliwić gminom korzystanie z ewentualnych przyszłych narzędzi rządowych polityki terytorialnej)

Cele i kierunki rozwoju województwa

Cele i kierunki są sformułowane hierarchicznie tworząc typowe drzewo ustaleń:

- obejmą całość planowanej interwencji,
- ustalenia poziomów niższego rzędu zawierają się (podlegają, realizują) w ustaleniach poziomów wyższego rzędu,
- ustalenie dla danego poziomu może być przypisane do tylko jednego poziomu wyższego rzędu.

Cztery poziomy ustaleń hierarchicznych:

- Cel nadrzędny
- Cele główne
- Cele operacyjne
- Kierunki rozwoju

Najniższy poziom w strukturze ustaleń stanowią **projekty kluczowe**, które:

- nie mają charakteru zamkniętego (nie wyczerpują całości potrzeb rozwojowych województwa we wszystkich dziedzinach),
- zostały przypisane (pogrupowane według) celów głównych

Projekty kluczowe to przedsięwzięcia, które zostały uznane za niezbędne dla powodzenia przyspieszenia rozwoju i w zakresie których Województwo jest zdeterminowane do ich prowadzenia (jeśli dotyczą one kompetencji Województwa) lub zabiegania o nie (jeśli dotyczą kompetencji administracji rządowej).

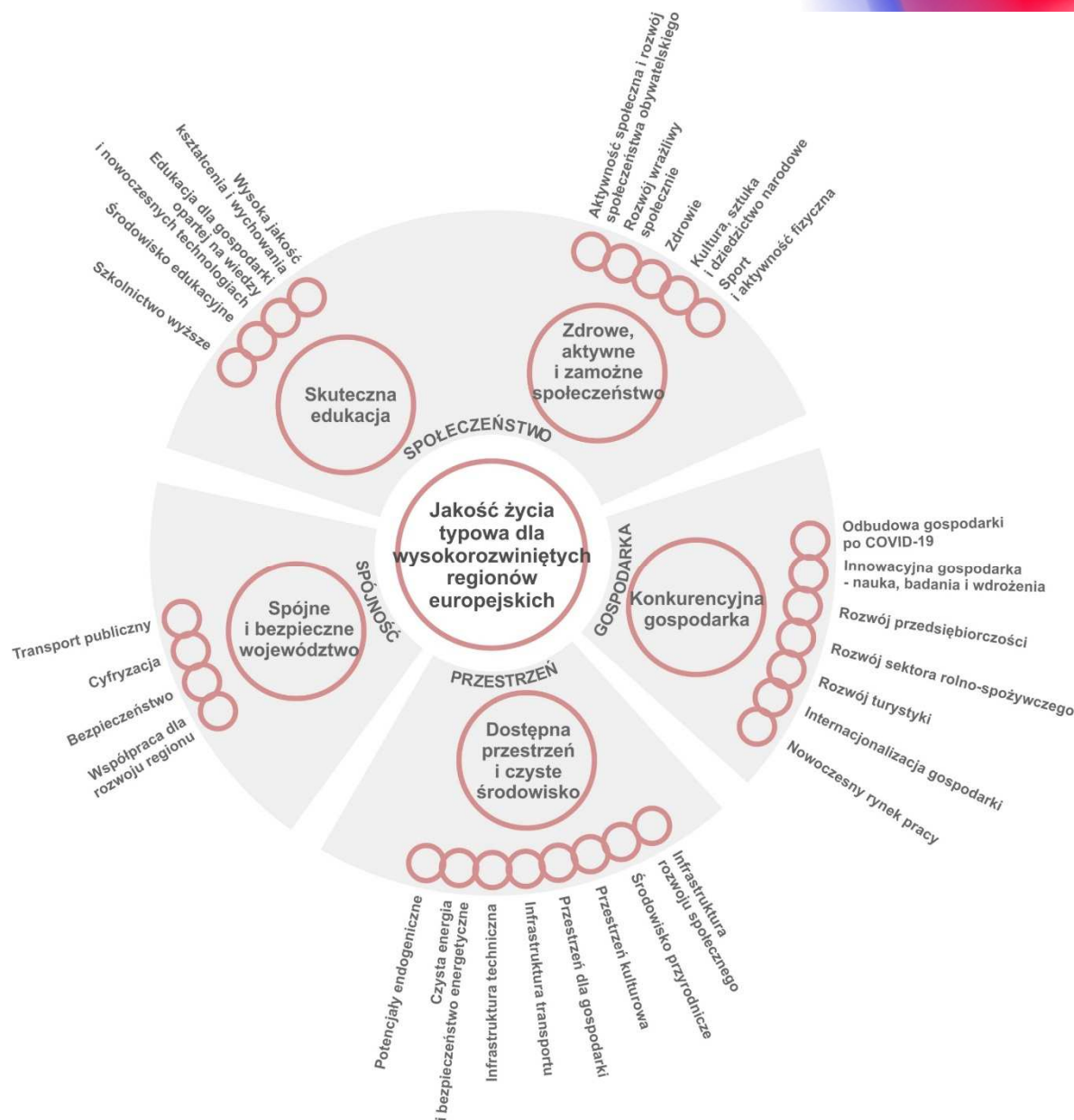
Cele i kierunki rozwoju województwa

Cel nadrzędny Strategii

Jakość życia typowa dla wysokorozwiniętych regionów europejskich.

Cele główne

- Skuteczna edukacja
- Zdrowe, aktywne i zamożne społeczeństwo
- Konkurencyjna gospodarka
- Dostępna przestrzeń i czyste środowisko
- Spójne i bezpieczne województwo



Cele i kierunki rozwoju województwa

Cele operacyjne:

Skuteczna edukacja	<ol style="list-style-type: none">1. Wysoka jakość kształcenia i wychowania2. Edukacja dla gospodarki opartej na wiedzy i nowoczesnych technologiach	<ol style="list-style-type: none">3. Środowisko edukacyjne4. Szkolnictwo wyższe
Zdrowe, aktywne i zamożne społeczeństwo	<ol style="list-style-type: none">1. Aktywność społeczna i rozwój społeczeństwa obywatelskiego2. Rozwój wrażliwy społecznie3. Zdrowie	<ol style="list-style-type: none">4. Kultura, sztuka i dziedzictwo narodowe5. Sport i aktywność fizyczna
Konkurencyjna gospodarka	<ol style="list-style-type: none">1. Odbudowa gospodarki po COVID-192. Innowacyjna gospodarka - nauka, badania i wdrożenia3. Rozwój przedsiębiorczości4. Rozwój sektora rolno-spożywczego	<ol style="list-style-type: none">5. Rozwój turystyki6. Internacjonalizacja gospodarki7. Nowoczesny rynek pracy
Dostępna przestrzeń i czyste środowisko	<ol style="list-style-type: none">1. Infrastruktura rozwoju społecznego2. Środowisko przyrodnicze3. Przestrzeń kulturowa4. Przestrzeń dla gospodarki5. Infrastruktura transportu	<ol style="list-style-type: none">6. Infrastruktura techniczna7. Czysta energia i bezpieczeństwo energetyczne8. Potencjały endogeniczne
Spójne i bezpieczne województwo	<ol style="list-style-type: none">1. Transport publiczny2. Cyfryzacja	<ol style="list-style-type: none">3. Bezpieczeństwo4. Współpraca dla rozwoju regionu

Cele i kierunki rozwoju województwa

- 1** cel nadrzędny
- 5** celów głównych
- 28** celów operacyjnych
- 218** kierunków
- 102** projektów kluczowych

Wykaz projektów kluczowych

- Tylko projekty, za które odpowiada Samorząd Województwa albo projekty krajowe wynikające z dokumentów rządowych oraz projekty stanowiące postulaty Województwa do dokumentów rządowych
- Z założenia – wykaz nie uwzględnia projektów innych instytucji jak też projektów samorządów lokalnych
- Wśród projektów Samorządu Województwa – duża liczba projektów nieinwestycyjnych
- Łącznie 102 projekty:
 - za 75 – odpowiada Samorząd Województwa
 - za 21 – odpowiada administracja rządowa
 - za 6 – odpowiada i Samorząd Województwa i administracja rządowa

Realizacja ustaleń Strategii

Podmiotem w największym stopniu odpowiedzialnym za realizację Strategii będzie Samorząd Województwa

Realizacja ustaleń Strategii będzie następowała poprzez działania bezpośrednie i pośrednie:

- prowadzenie przez Samorząd Województwa bieżącej i długofalowej polityki rozwoju zgodnie z ustaleniami Strategii
- bezpośrednie i pośrednie wsparcie innych podmiotów – w sposób pozwalający na realizację ustaleń Strategii
- nakłanianie innych podmiotów, w stosunku do których brak jest możliwości realnego wpływu, na podejmowanie/prowadzenie działań służących realizacji Strategii

Po przyjęciu Strategii zostanie przygotowany „Plan wdrożeniowy Strategii Przyspieszenia 2030+” – szczegółowo określający harmonogram i zasady realizacji Strategii przez podmioty Samorządu Województwa

Realizacja ustaleń Strategii

„Programy rozwoju” oraz „Polityki rozwoju” – jako dokumenty operacyjne dla poszczególnych dziedzin rozwoju województwa

Realizacji Strategii będą służyły zarówno programy obligatoryjne, jak i programy konkretnie dedykowane realizacji Strategii

Program rozwoju

dokument w rozumieniu ustawy o zasadach prowadzenia polityki rozwoju, która określa zakres i sposób formalnego postępowania przy jego tworzeniu – przyjmowany przez Zarząd Województwa lub Sejmik Województwa

(do tej kategorii zalicza się także inne obligatoryjne dokumenty o szczególnym charakterze – strategie i plany)

Polityka rozwoju

dokument, nieposiadający trybu formalnego określonego w konkretnej podstawie prawnej, który jest dokumentem wewnętrznym, przyjmowanym przez Zarząd Województwa i zasadniczo organizującym sposób realizacji zadań w danej dziedzinie na poziomie Urzędu Marszałkowskiego i jednostek podległych.

Jeżeli polityka będzie podstawą prowadzenia działań wobec podmiotów zewnętrznych – wymaga uspołecznienia

Realizacja ustaleń Strategii

„Programy rozwoju” oraz „Polityki rozwoju”

Programy rozwoju

- Regionalny Program Operacyjny Województwa Kujawsko-Pomorskiego na lata 2021-2027
- Strategia Polityki Społecznej Województwa Kujawsko-Pomorskiego
- Regionalna Strategia Inteligentnej Specjalizacji (RIS3) 2021+
- Program rozwoju gospodarczego Województwa Kujawsko-Pomorskiego
- Plan zagospodarowania przestrzennego Województwa Kujawsko-Pomorskiego
- Plan rozwoju sieci drogowej Województwa Kujawsko-Pomorskiego
- Plan spójności transportowej Województwa Kujawsko-Pomorskiego
- Program Ochrony Środowiska dla Województwa Kujawsko-Pomorskiego do roku 2030
- Program transformacji energetycznej Województwa Kujawsko-Pomorskiego
- Program adaptacji do zmian klimatu dla Województwa Kujawsko-Pomorskiego
- Program rozwoju retencji dla celów rolniczych i środowiskowych w Województwie Kujawsko-Pomorskim
- Plan zrównoważonego rozwoju transportu publicznego Województwa Kujawsko-Pomorskiego

Polityki rozwoju

- Edukacyjna
- Senioralna
- Zdrowotna
- Kulturalna
- Migracyjna oraz pozyskiwania kadr dla rynku pracy
- Klastrowa
- Kształtowania ładu przestrzennego
- Terytorialna
- Cyfryzacji
- Strategia budowy i promocji produktu turystycznego Województwa Kujawsko-Pomorskiego

Realizacja ustaleń Strategii

„Program rozwoju gospodarczego Województwa Kujawsko-Pomorskiego”

Projekt realizowany w ramach Programu Gospostrateg

„USYTUOWANIE NA POZIOMIE SAMORZĄDÓW LOKALNYCH INSTRUMENTÓW WSPARCIA DLA MŚP, DZIAŁAJĄCYCH W OPARCIU O MODEL WIELOPOZIOMOWEGO ZARZĄDZANIA REGIONEM” REGIOGMINA

Konsorcjum badawcze (Lider - Województwo Kujawsko-Pomorskie):



Kierownik projektu: Olgierd Roman Dziekoński

Projekt finansowany z Narodowego Centrum Badań i Rozwoju
w ramach programu strategicznego „Społeczny i Gospodarczy Rozwój
Polski w warunkach globalizujących się rynków” Gospostrateg



Narodowe Centrum
Badań i Rozwoju

Monitorowanie realizacji ustaleń Strategii

System monitorowania realizacji Strategii rozwoju województwa będzie odbywał się na dwóch poziomach:

- **(I) odnoszącym się do wskaźników stanu rozwoju województwa**
- **(II) odnoszącym się do oceny stanu realizacji przedsięwzięć kluczowych**

Wskaźniki stanu rozwoju

Kilkadziesiąt wskaźników służących przede wszystkim ocenie tempa realizacji działań, a nie efektów prowadzonych działań

Nie określa się wskaźników, które „muszą” być zrealizowane – jako mierniki, czy Strategia została zrealizowana

Niektóre wskaźniki będą pełniły rolę markerów – co oznacza, że jeśli w określonym roku wskaźnik nie przyjmuje określonej wartości, wymagana jest analiza „dlaczego?” i sformułowanie rekomendacji w jaki sposób daną dziedzinę „przyspieszyć”

Realizacja przedsięwzięć kluczowych

Indywidualna ocena każdego przedsięwzięcia:

- charakterystyka dotąd podjętych działań na rzecz realizacji,
- ocena stopnia zrealizowania,
- identyfikacji ryzyk w procesie dalszej realizacji,
- sformułowania rekomendacji (jeśli są niezbędne dla usprawnienia realizacji)

Co jest ustaleniem Strategii?

Strategia składa się z ustaleń oraz treści niebędących ustaleniami. Ustalenia są podstawą do określania zgodności (lub braku zgodności) ze strategią rozwoju województwa w tych procedurach formalnych, które wymagają ustalenia lub zachowania tej zgodności lub też obligują Samorząd Województwa do podejmowania określonych działań na rzecz rozwoju województwa. Pozostałe treści mają charakter informacyjny lub są komentarzem do ustaleń.

Ustaleniami Strategii, które są podstawą do określania zgodności (lub braku zgodności) ze strategią rozwoju województwa w tych procedurach formalnych, które wymagają ustalenia lub zachowania tej zgodności, są:

- Koncepcja rozwoju funkcjonalno-przestrzennego województwa kujawsko-pomorskiego - dla Planu zagospodarowania przestrzennego województwa, Polityki terytorialnej województwa, oraz innych dokumentów o charakterze planów i programów wojewódzkich, a także dla dokumentów samorządów powiatowych i gminnych (jeśli wymagana będzie ich zgodność ze strategią rozwoju województwa) - odnoszących się do sposobu zagospodarowania i organizacji przestrzeni oraz zachodzących w nim procesów rozwoju (w zakresie aspektów, które obejmuje Koncepcja),
- Cel nadrzędny, cele główne, cele operacyjne oraz kierunki, w tym tabele określające charakterystykę kierunków (charakterystyka tekstowa celów głównych nie stanowi ustalenia Strategii),
- Wykaz projektów kluczowych,
- Obszary Strategicznej Interwencji w województwie kujawsko-pomorskim.


Ustaleniami Strategii, które zobowiązują Samorząd Województwa do podejmowania określonych działań na rzecz rozwoju województwa, są:

- Cel nadrzędny, cele główne, cele operacyjne oraz kierunki, w tym tabele określające charakterystykę kierunków (charakterystyka tekstowa celów głównych nie stanowi ustalenia Strategii),
- Wykaz projektów kluczowych (w zakresie projektów, za które odpowiada Samorząd Województwa),
- Obszary Strategicznej Interwencji w województwie kujawsko-pomorskim (w zakresie OSI, za które odpowiada Samorząd Województwa),
- Wykaz programów rozwoju i polityk województwa, kluczowych dla realizacji ustaleń Strategii,
- Zakres, częstotliwość i forma monitorowania realizacji ustaleń Strategii.

**Istotne
zwłaszcza dla
podmiotów
zewnętrznych**

**Istotne dla
Samorządu
Województwa
i jego jednostek**

Diagnoza rozwoju województwa, wizja rozwoju zawarta w rozdziale „idea przyspieszenia” oraz charakterystyki celów – NIE STANOWIĄ ustalenia Strategii



Dziękuję za uwagę

www.kujawsko-pomorskie.pl