



***OCENA STANU PRZYGOTOWANIA INFRASTRUKTURY
SPOŁECZNEJ WOJEWÓDZTWA KUJAWSKO-POMORSKIEGO
DLA POTRZEB WSZYSTKICH POKOLEŃ, ZE SZCZEGÓLNYM
UWZGLĘDNIENIEM USŁUG KIEROWANYCH DO OSÓB STARSZYCH***

Etap I

***Analiza usług publicznych jako przykład
nowego wymiaru analiz regionalnych***

Zespół autorski

Opracowanie zostało wykonane przez Kujawsko-Pomorskie Biuro Planowania Przestrzennego i Regionalnego we Włocławku

Zespół analityczny

Patryk Biczkowski, Szymon Piotr Bryzgalski, Joanna Chodyncka, Katarzyna Glinkowska,
Konrad Kaszuba, Adam Stańczyk, Iwona Stańczyk, Daria Wiśniewska

Prace analityczne zostały wykonane w Oddziale KPBPPiR w Bydgoszczy

Współpraca

Izabela Budzyńska, Ewa Chróstowska, Edyta Gadalińska, Małgorzata Grzelak, Beata Klajbor,
Przemysław Lewandowski, Katarzyna Podlaska-Krzywiec, Tomasz Rabeszko, Karol Tomczyk, Agata Żmuda-Tarnowska

oraz

Wydział Analiz i Ewaluacji Departamentu Rozwoju Regionalnego Urzędu Marszałkowskiego w Toruniu

Najważniejszy wniosek – województwo jest bardzo silnie zróżnicowane pod względem stanu rozwoju wszystkich aspektów usług publicznych!

Zakres i cel badania

Usługi publiczne – usługi, za których realizację odpowiadają samorządy, a ich realizacja jest dokonywana przez jednostki samorządu lub przez współfinansowanie przez samorządy działalności prowadzonych przez inne podmioty.

W nielicznych przypadkach analizy odnoszą się także do działalności realizowanych komercyjnie, ale dotyczących zagadnień powszechnie realizowanych przez samorządy i uzupełniających ofertę placówek publicznych.

Cele opracowania:

- identyfikacja dostępności usług w kontekście prawidłowej realizacji potrzeb wszystkich *pokoleń* (stan usług w województwie),
- sformułowanie rekomendacji dla polityki regionalnej w zakresie pożądanego zakresu wsparcia rozwoju usług na terenie województwa,
- rozwój metodologii analiz regionalnych w województwie kujawsko-pomorskim poprzez zastosowanie narzędzi analiz przestrzennych, niewykorzystywanych dotąd w polityce regionalnej ze względu na brak danych o wymaganym stopniu szczegółowości.

Podstawą analiz były dane uzyskane w formie bardzo obszernych ankiet kierowanych do samorządów gmin i powiatów, uzupełniające znaczenie miały także dane z instytucji (zwłaszcza Kuratorium Oświaty w Bydgoszczy i NFZ w Bydgoszczy).

Bez bardzo dużego zaangażowania urzędów gmin i starostw powiatowych oraz instytucji podlegających samorządom gminnym i powiatowym – wykonanie opracowania nie byłoby możliwe!

DZIĘKUJEMY !

Do opracowania zostanie wykonany Suplement, który umożliwi weryfikację niektórych informacji o usługach w gminach – do końca lipca zostanie opublikowany formularz, wg którego gminy będą mogły złożyć informacje uzupełniające lub korygujące w zakresie niektórych zagadnień!

Na czym polega „nowy wymiar analiz regionalnych” w opracowaniu?

Wyróżniono „grupy pokoleniowe” (oraz „grupy specjalne) i dla każdej z grup zdefiniowano zakres usług istotnych dla kształtowania jakości ich życia

Przeanalizowano bardzo wiele aspektów jakościowych funkcjonowania usług – np. wyposażenie placówek, zakres prowadzonych aktywności, dostosowanie do potrzeb osób niepełnosprawnych

Uzyskano bardzo obszerną wiedzę na temat potrzeb zgłaszanych przez poszczególne samorządy

Dostępność usług przeanalizowano w odniesieniu do miejscowości (udział osób zamieszkujących miejscowości wyposażone w dane usługi jest najważniejszą miarą oceny dostępności usług w gminach)

W przypadku części zagadnień poziomem odniesienia była rzeczywista lokalizacja placówki i faktyczna liczba osób w danej grupie wiekowej zamieszkujących w rzeczywistej odległości od placówki

Grupy pokoleniowe i grupy specjalne

8 grup pokoleniowych:

- dzieci w wieku żłobkowym,
- dzieci w wieku przedszkolnym,
- dzieci w wieku szkolnym,
- młodzież gimnazjalna,
- młodzież ponadgimnazjalna,
- dorośli „młodszy” (do około 55 roku życia),
- dorośli „starszy” (do około 75 roku życia),
- seniorzy (powyżej 75 roku życia).

3 grupy specjalne, cechujące się specyficznymi potrzebami, wykraczającymi poza przekroje wiekowe:

- osoby niepełnosprawne,
- bezrobotni,
- rodziny wielodzietne „3+”.

Analizowane rodzaje usług

Usługi należące do tzw. *zadań własnych* samorządów gminnych i powiatowych:

- opieka żłobkowa,
- opieka przedszkolna,
- szkolnictwo podstawowe, gimnazjalne, ponadgimnazjalne, specjalne, sportowe, artystyczne, dla dorosłych,
- opieka nad osobami w podeszłym wieku i osobami niesamodzielnymi,
- usługi związane z zagospodarowaniem wolnego czasu i aktywnością kulturalną (domy kultury, świetlice, biblioteki oraz inne obiekty kultury),
- usługi związane ze sportem i rekreacją (w tym infrastruktura sportowa i rekreacyjna),
- usługi związane z administracją i bezpieczeństwem,
- budownictwo socjalne,
- programy wsparcia dla dużych rodzin,
- pewne formy aktywizacji zawodowej osób bezrobotnych,
- ochrona zdrowia.

Ocena stanu przygotowania infrastruktury społecznej województwa kujawsko-pomorskiego dla potrzeb wszystkich pokoleń, ze szczególnym uwzględnieniem usług kierowanych do osób starszych

Grupy pokoleniowe

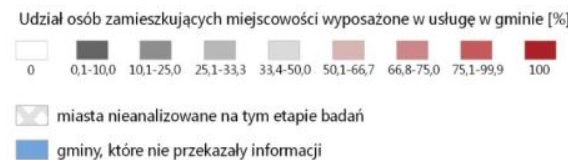
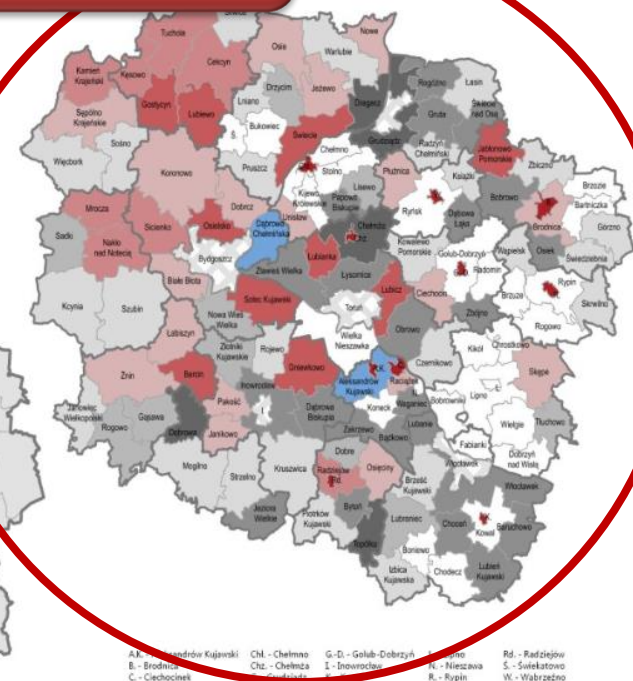
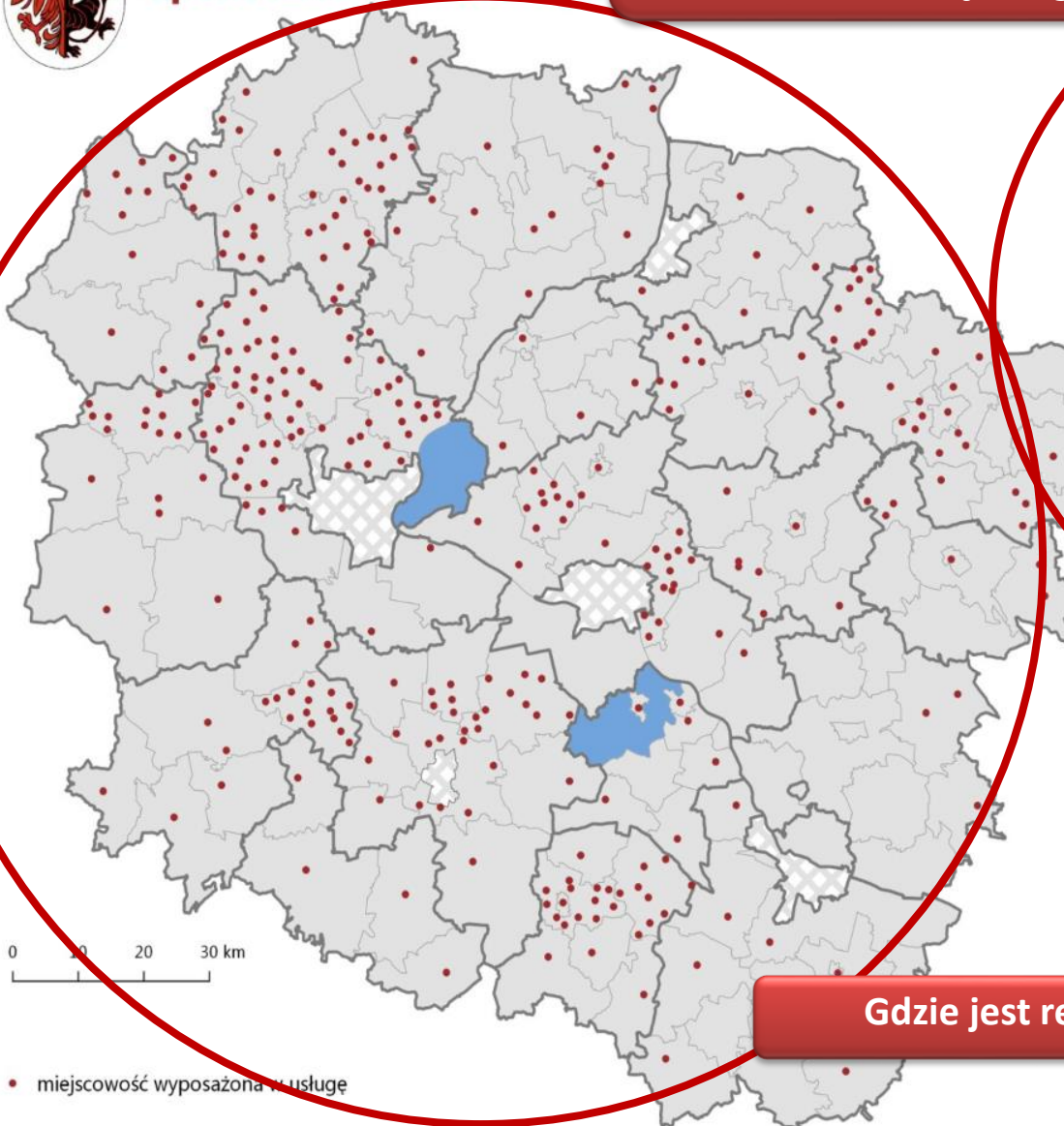
RODZAJ USŁUGI	EDUKACJA					ZAGOSPODAROWANIE WOLNEGO CZASU				OPIEKA MEDYCZNA I DZIENNA				INFRASTRUKTURA SPORTOWA		USŁUGI ADMINISTRACYJNE		
	opieka żłobkowa	edukacja przedszkolna	szkoły podstawowe	szkoły gimnazjalne	szkoły ponadgimnazjalne	szkoły dla dorosłych	plac zabaw	zagospodarowane tereny zieleni służące rekreacji	placówki kultury (domy kultury, świetlice wiejskie)	biblioteki publiczne	lekarze pediatrzy	lekarze POZ	lekarze specjaliści	ośrodki opieki dziennej	boiska i hale sportowe	siłownie zewnętrzne	poradnie psychologiczno-pedagogiczne	urzędy administracji publicznej
dzieci w wieku żłobkowym	■						■			■		■						
dzieci przedszkolne		■					■	■		■		■		■		■		
dzieci szkolne			■				■	■	■	■		■		■	■	■		
młodzież gimnazjalna				■			■	■	■	■		■		■	■	■		
młodzież ponadgimnazjalna					■		■	■	■	■	■	■		■	■	■	■	■
osoby dorosłe (do ok. 50 r.ż.)						■	■	■	■		■	■	■	■	■			■
osoby dorosłe (50 - 75 r.ż.)						■	■	■	■		■	■	■	■	■			■
seniorzy							■	■	■		■	■	■		■			■



Miejscowości, w których realizowana jest usługa społeczno-kulturalna

Jaka część ludności gminy zamieszkuje w miejscowościach wyposażonych w daną usługę?

Charakterze



• miejscowość wyposażona w usługę

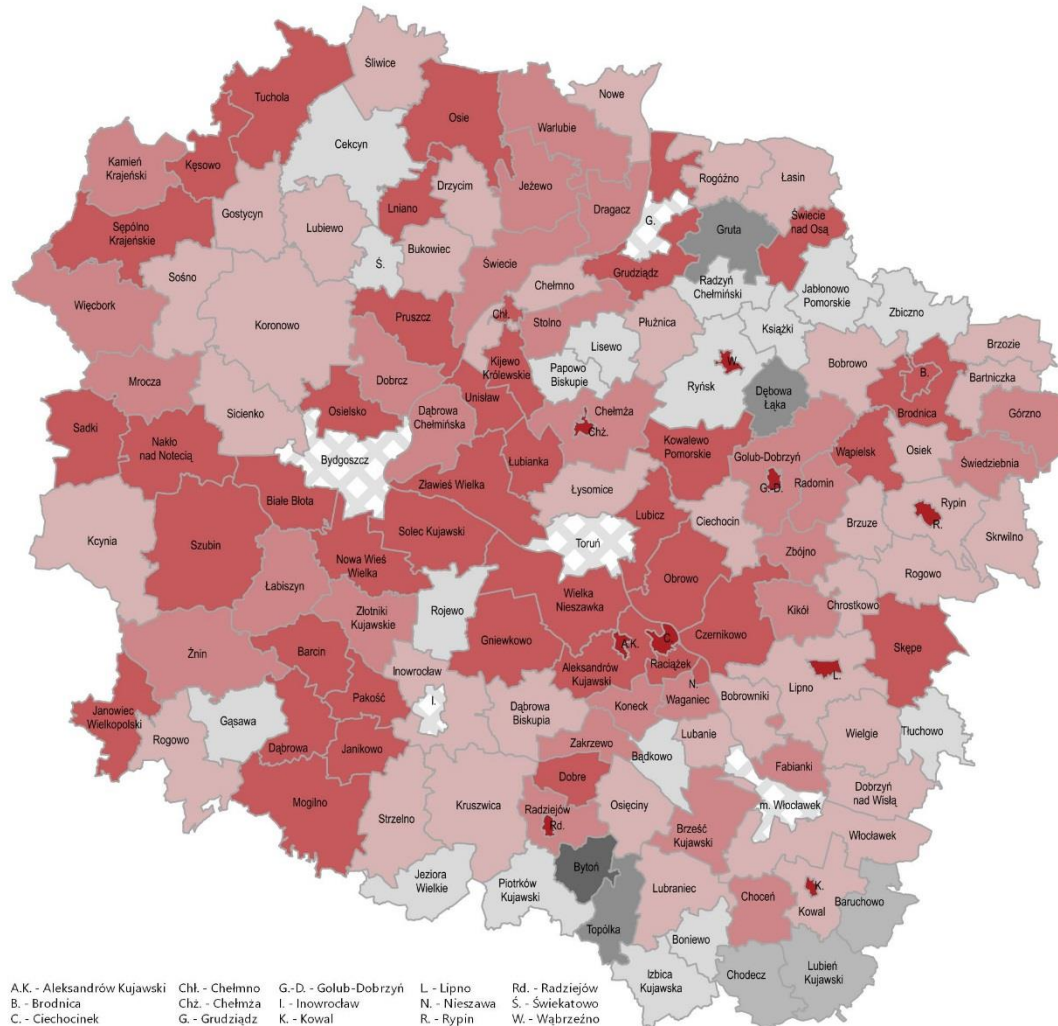
Gdzie jest realizowana usługa?



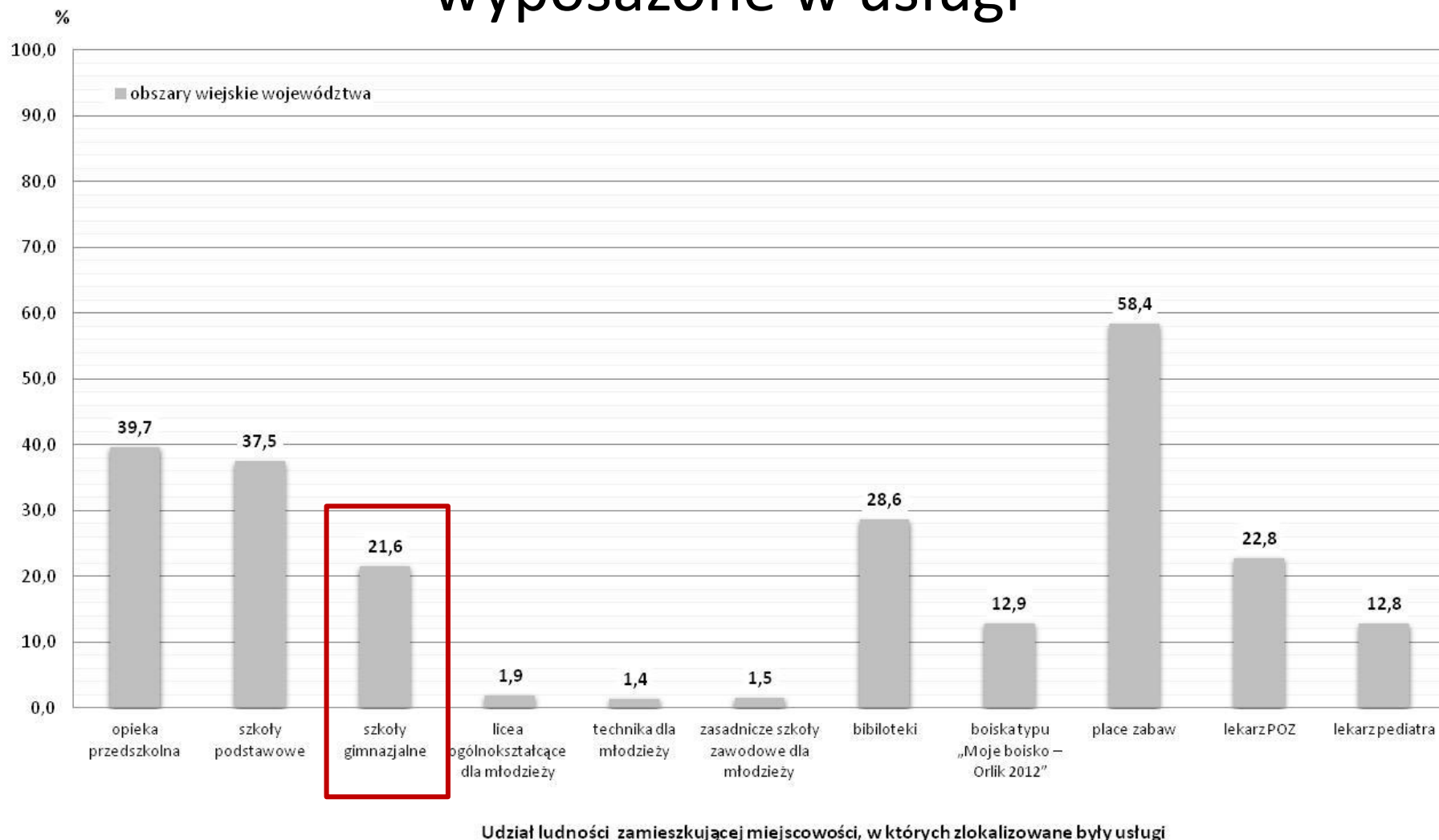
Kujawsko-Pomorskie Biuro Planowania
Przestrzennej i Regionalnego we Włocławku



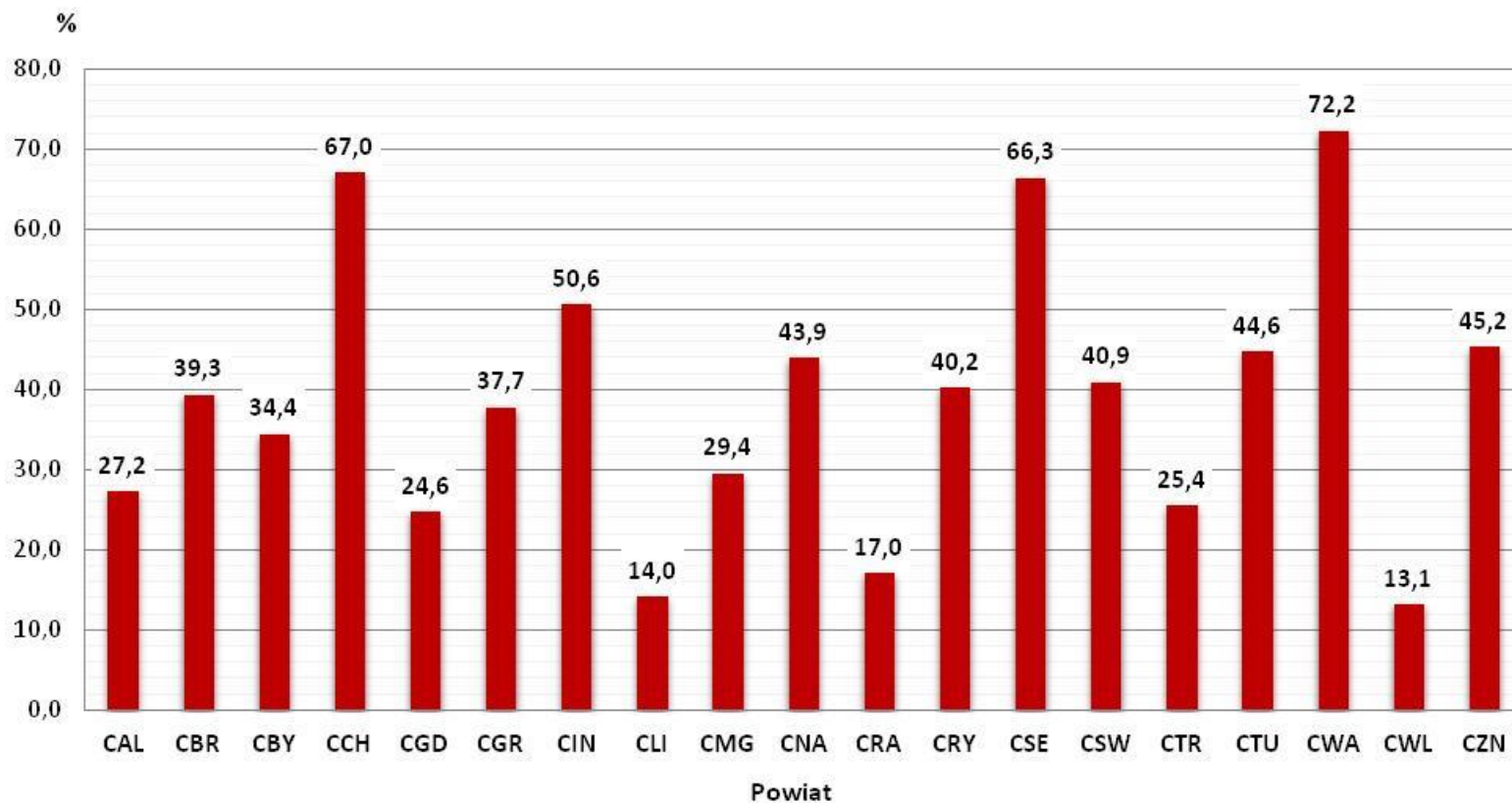
Dostępność przestrzenna placówek przedszkolnych



Ludność wiejska zamieszkująca miejscowości wyposażone w usługi



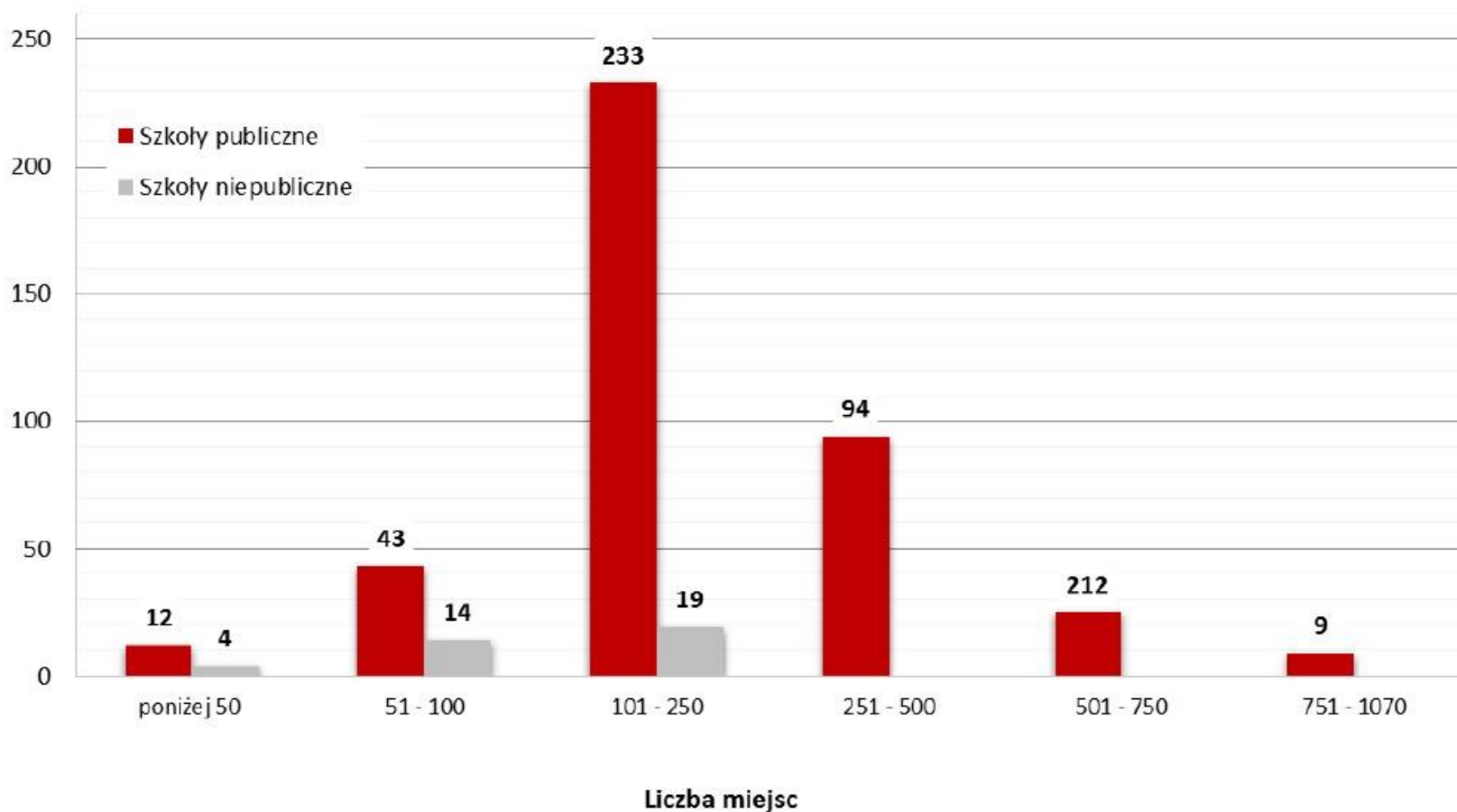
Ludność zamieszkująca miejscowości wyposażone w usługi



Udział ludności zamieszkującej miejscowości, w których zlokalizowane były place zabaw

Ocena stanu przygotowania infrastruktury społecznej województwa kujawsko-pomorskiego dla potrzeb wszystkich pokoleń, ze szczególnym uwzględnieniem usług kierowanych do osób starszych

Liczba placówek

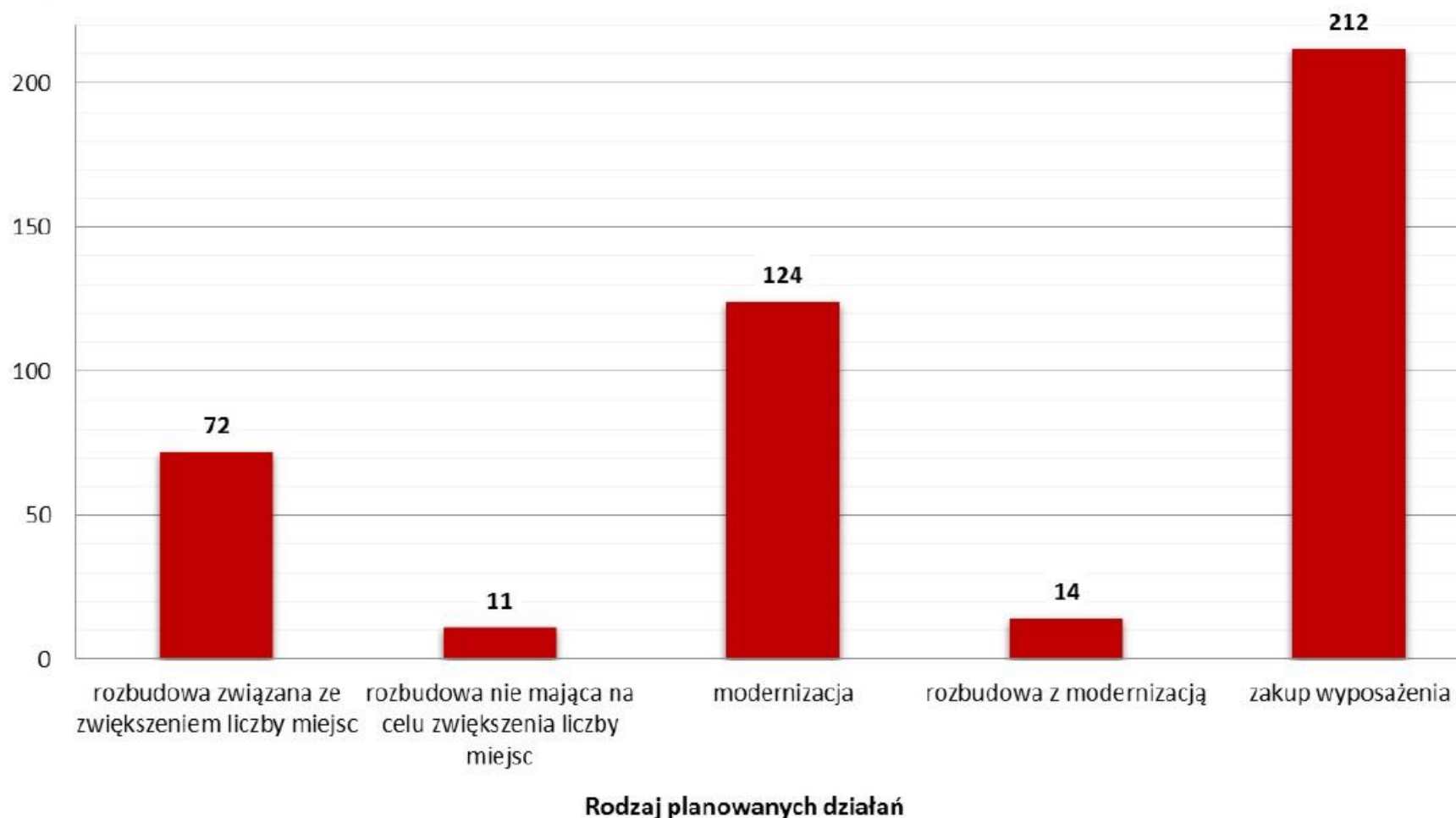


Wykres 2 **Szkoły podstawowe** według miejsc w placówkach

Źródło: Opracowanie własne na podstawie danych pozyskanych z jednostek samorządu terytorialnego w roku 2016

Ocena stanu przygotowania infrastruktury społecznej województwa kujawsko-pomorskiego dla potrzeb wszystkich pokoleń, ze szczególnym uwzględnieniem usług kierowanych do osób starszych

Liczba placówek



Wykres 8. Liczba wskazanych planowanych prac inwestycyjnych w istniejących placówkach opieki przedszkolnej

Źródło: Opracowanie własne na podstawie danych pozyskanych z jednostek samorządu terytorialnego w roku 2016

32 miejscowości wiejskie wykazujące najlepsze wyposażenie w zakresie usług istotnych dla kształtowania jakości życia rodzin z dziećmi

(Miejscowości uszeregowano alfabetycznie)

Białe Błota, Cekcyn, Chocień, Czernikowo, Dąbrowa

Biskupia, Dobrcz, Dobrze, Dobrzejewice, Drzycim, Gąsawa,

Jeżewo, Kijewo Królewskie, Książki, Lubicz Górny, Łochowo,

Nowa Wieś Wielka, Osie, Osielsko, Osięciny, Piechcin,

Pruszcz, Rogowo (żn.), Sadki, Skrwilno, Śliwice,

Świedziebnia, Tłuchowo, Topólka, Unisław, Warlubie,

Zbójno, Złotniki Kujawskie

Ocena stanu przygotowania infrastruktury społecznej województwa kujawsko-pomorskiego dla potrzeb wszystkich pokoleń, ze szczególnym uwzględnieniem usług kierowanych do osób starszych

Język migowy w instytucjach administracji publicznej

w 57 instytucjach publicznych zatrudniony przynajmniej 1 pracownik

Usługi transportowe dla osób niepełnosprawnych

32% samorządów gminnych i 42% samorządów powiatowych oferowało usługę transportu osób niepełnosprawnych, obejmującą np. przewozy do pracy, rehabilitację, itp.

Oferowane przez biblioteki usługi dla osób niepełnosprawnych oraz osób niedowidzących

Księgozbiór:

- audiobooki – 91 placówek (w 34 poniżej 20 sztuk, a w 22 powyżej 100 sztuk),
- drukowany większą czcionką - 52 placówki (najczęściej od 20 do 50 egzemplarzy, w 21 placówkach liczył poniżej 20 egzemplarzy, a w 6 powyżej 100),
- zbiory brajlowskie – 5 placówek (pojedyncze egzemplarze),

43 placówki - katalog online dostosowany dla osób niedowidzących

możliwość dowozu książek do odbiorcy - 124 placówki

Bezpłatne porady prawne

109 gmin

132 lokalizacje (budynki urzędów miejskich i gminnych)

ponad 50% - raz w tygodniu

Punkty Selektywnej Zbiórki Odpadów Komunalnych

98 PSZOKów

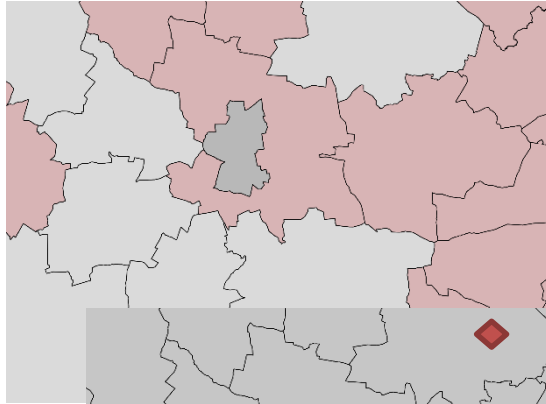
2 gminy - mobilne PSZOKi (Tłuchowo, Świedziebnia)

powiat chełmiński – 1 PSZOK obsługujący wszystkie gminy oprócz jednej

2 PSZOKi w gminie Nowa Wieś Wielka

Optyka badań dla potrzeb polityki regionalnej

gmina



poziom GUSu / innych
województw

miejsowość



poziom obecnych
analiz

**budynek
/ działka
geodezyjna**



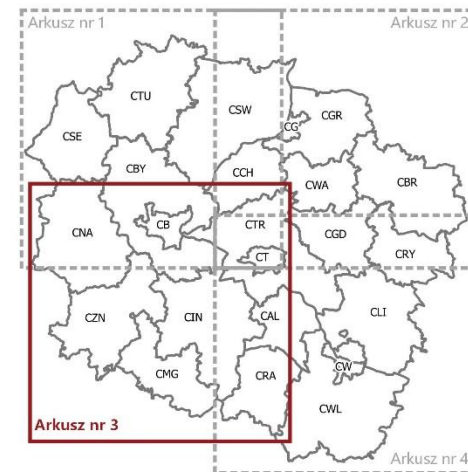
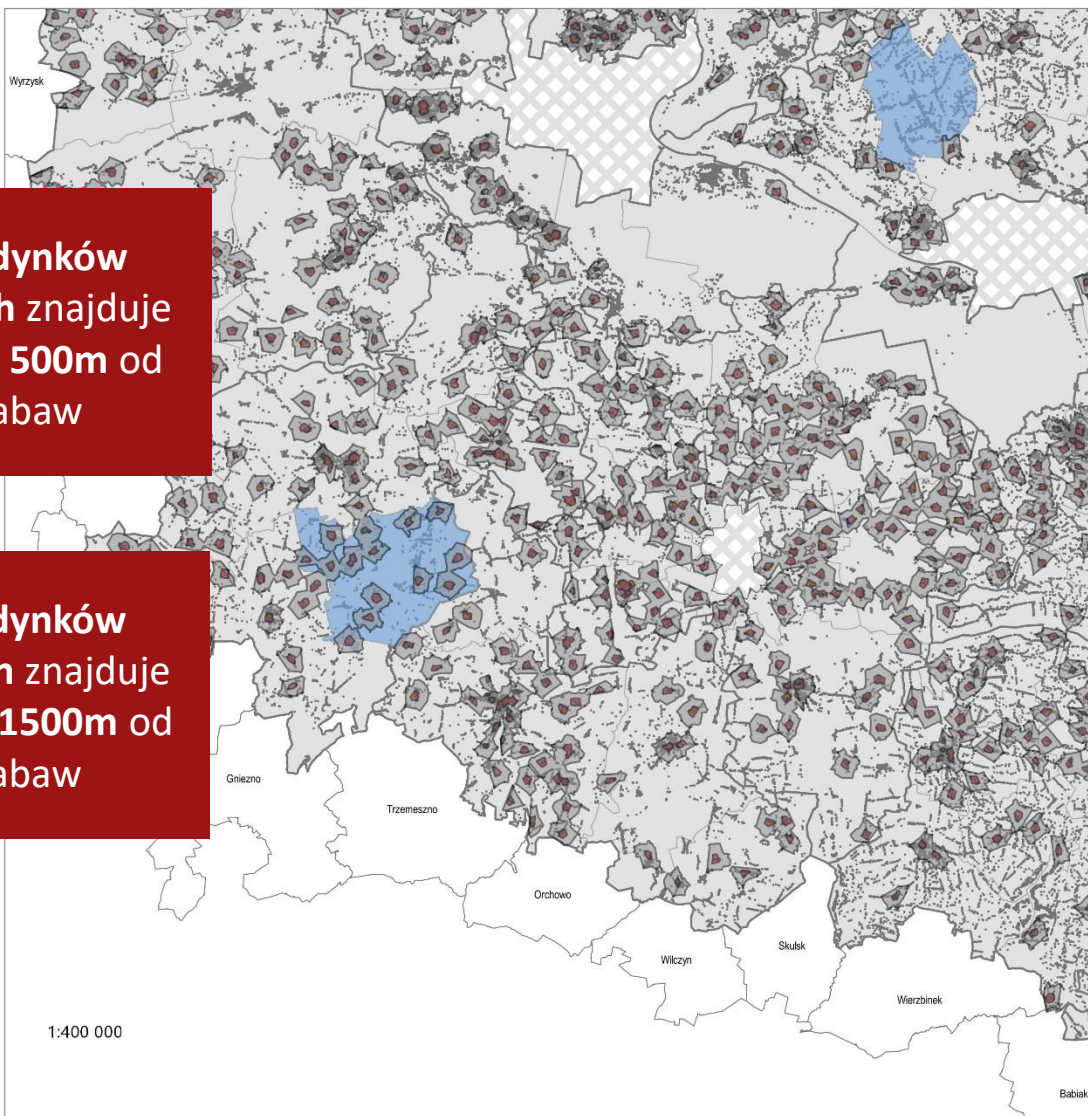
docelowy / optymalny
poziom analiz



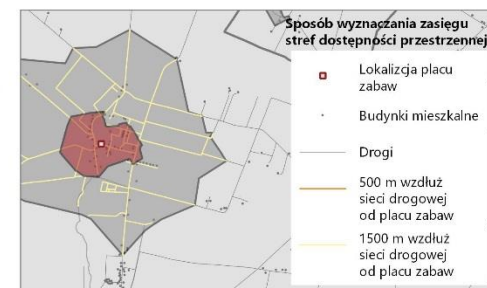
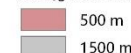
Dostępność przestrzenna placów zabaw

20,4% budynków mieszkalnych znajduje się bliżej niż 500m od placu zabaw

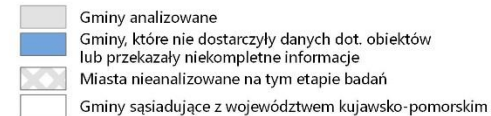
52,9% budynków mieszkalnych znajduje się bliżej niż 1500m od placu zabaw



Zasięg stref dostępności przestrzennej placów zabaw:



Pozostałe oznaczenia:

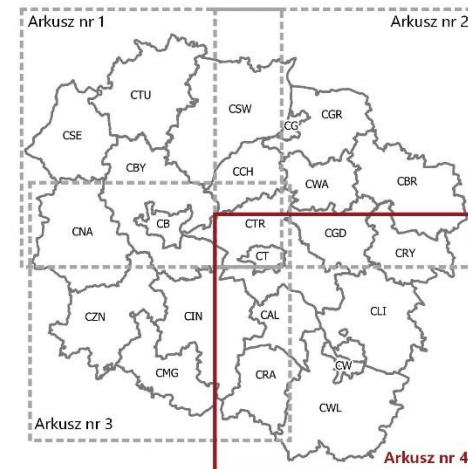
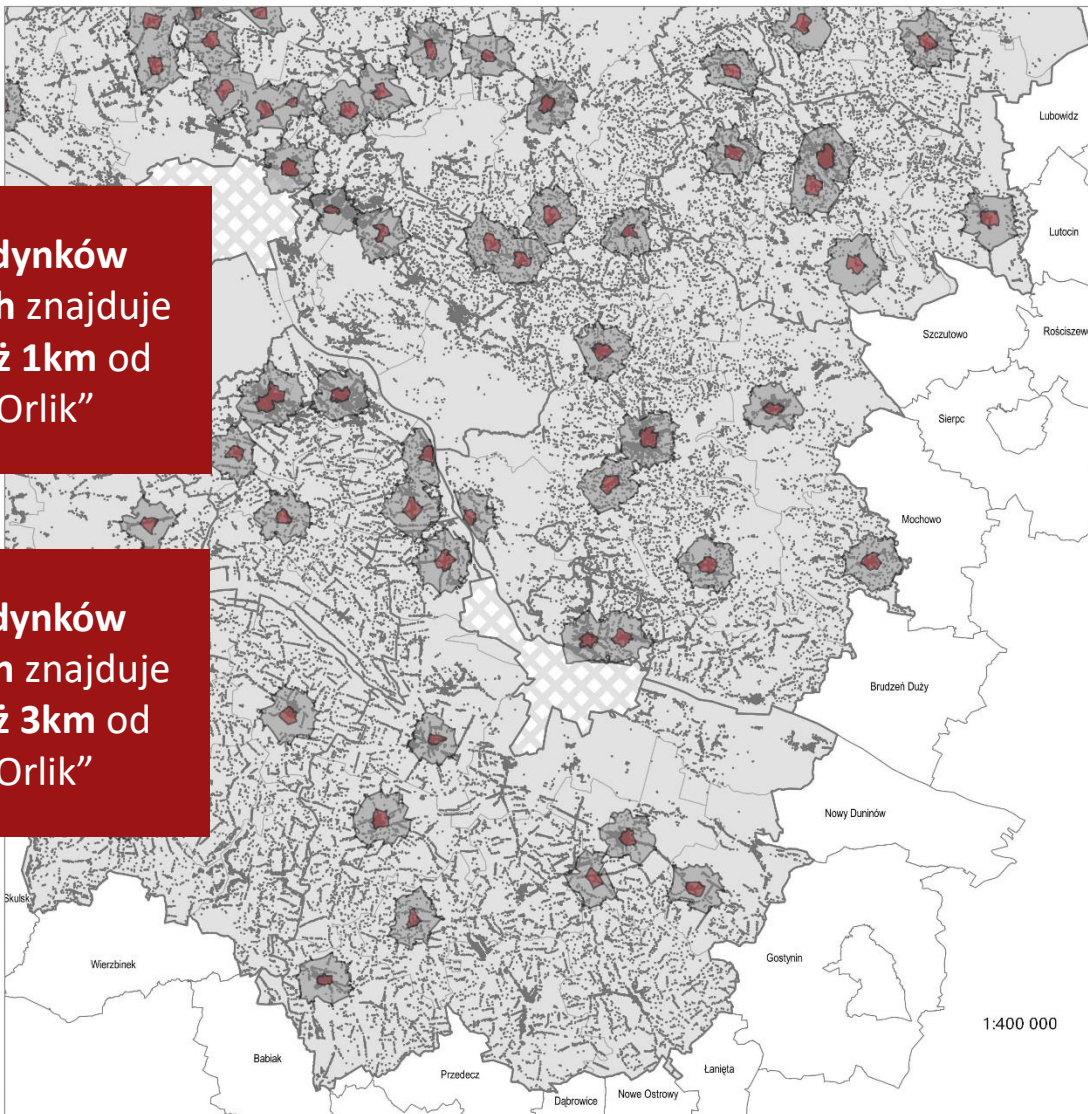




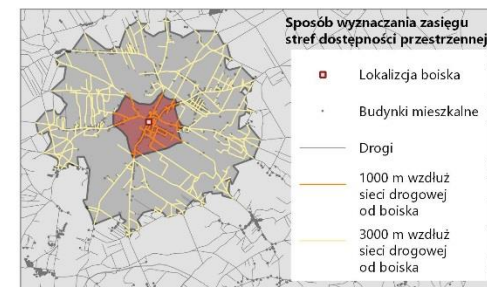
Dostępność przestrzenna boisk programu "Moje Boisko - Orlik 2012"

15,5% budynków mieszkalnych znajduje się bliżej niż 1km od boiska „Orlik”

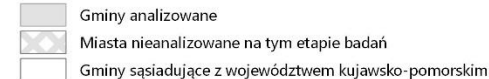
37,5% budynków mieszkalnych znajduje się bliżej niż 3km od boiska „Orlik”



Zasięg stref dostępności przestrzennej boisk programu "Moje Boisko - Orlik 2012":



Pozostałe oznaczenia:





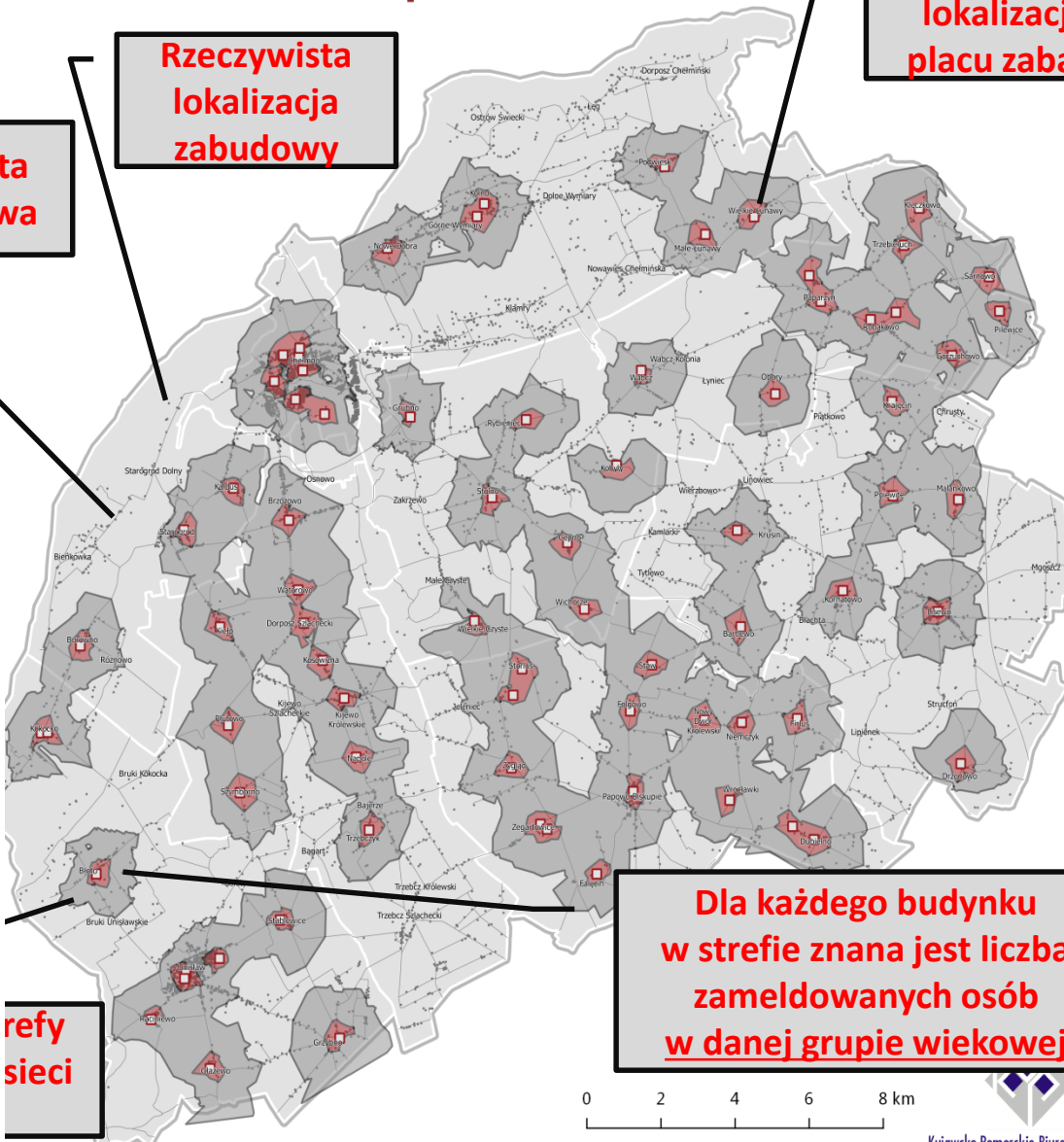
Dostępność placów zabaw na obszarze powiatu chełmińskiego

Legenda

- lokalizacja placów zabaw
- budynki zamieszkałe wg rejestru PESEL
- podstawowa sieć drogowa

Strefy dogodnej dostępności:

- dostępność piesza (0,5 km)
- dostępność rowerowa (1,5 km)



Rzeczywista sieć drogowa

Rzeczywista lokalizacja zabudowy


Rzeczywista lokalizacja placu zabaw

na analizowanym obszarze 36,3% dzieci w wieku 0 - 9 lat mieszka w strefie dogodnej dostępności pieszej placu zabaw

na analizowanym obszarze 75,3 % dzieci w wieku 0 - 9 lat mieszka w strefie dogodnej dostępności rowerowej placu zabaw

strefy sieci

Dla każdego budynku w strefie znana jest liczba zameldowanych osób w danej grupie wiekowej





Dostępność boisk programu "Moje boisko - Orlik 2012" na obszarze powiatu chełmińskiego

Legenda

- lokalizacja boiska
- budynki zamieszkałe wg rejestru PESEL
- podstawowa sieć drogowa

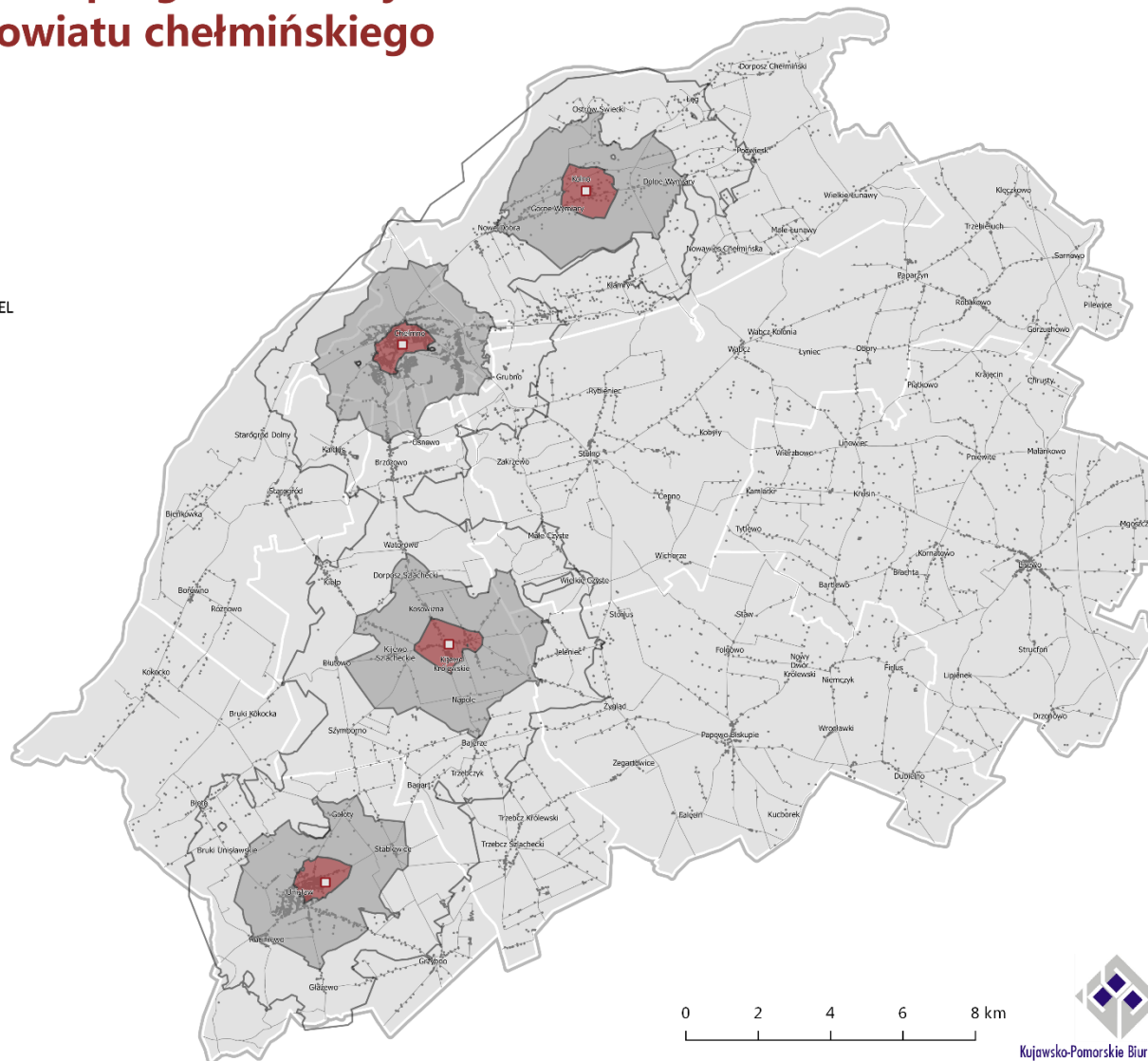
Strefy dogodnej dostępności:

- dostępność piesza (1 km)
- dostępność rowerowa (3 km)
- dostępność samochodowa (5 km)

na analizowanym obszarze 19,5% dzieci i młodzieży w wieku 10 - 19 lat mieszka w strefie dogodnej dostępności pieszej boiska typu Orlik

na analizowanym obszarze 46,1% dzieci i młodzieży w wieku 10 - 19 lat mieszka w strefie dogodnej dostępności rowerowej boiska typu Orlik

na analizowanym obszarze 61,4% mężczyzn w wieku 20 - 39 lat mieszka w strefie dogodnej dostępności samochodowej boiska typu Orlik



Kujawsko-Pomorskie Biuro Planowania
Przestrzennego i Regionalnego we Włocławku

Dzięki rewolucji w udostępnianiu danych oraz oprogramowaniu - w ciągu kilku lat przeszliśmy od skali danych „dostępnych dla gminy” do skali danych „dostępnych dla działki geodezyjnej i budynku”.

Jest to zupełnie inny wymiar precyzji i wiarygodności uzyskiwanych informacji – tu już nie można mówić o „przybliżeniu”, tu jest mowa o „rzeczywistym stanie”, o „pojedynczych osobach”, o odległości mierzonej „w metrach”.

**NIGDY DOTĄD DLA WOJEWÓDZTWA KUJAWSKO-POMORSKIEGO
NIE PROWADZONO ANALIZ O TAKIM STOPNIU SZCZEGÓŁOWOŚCI**

Ocena stanu przygotowania infrastruktury społecznej województwa kujawsko-pomorskiego dla potrzeb wszystkich pokoleń, ze szczególnym uwzględnieniem usług kierowanych do osób starszych



***Dostępność usług dla wszystkich pokoleń
- stan i zróżnicowania na terenie
województwa***

Sieć osadnicza jako uwarunkowanie dla polityki regionalnej

Na terenie województwa znajdują się:

52 miasta (w tym 5 niebadanych w I etapie opracowania)

3419 zamieszkiwanych miejscowości wiejskich

**Mediana wielkości miejscowości
w województwie wynosi 153 osoby**

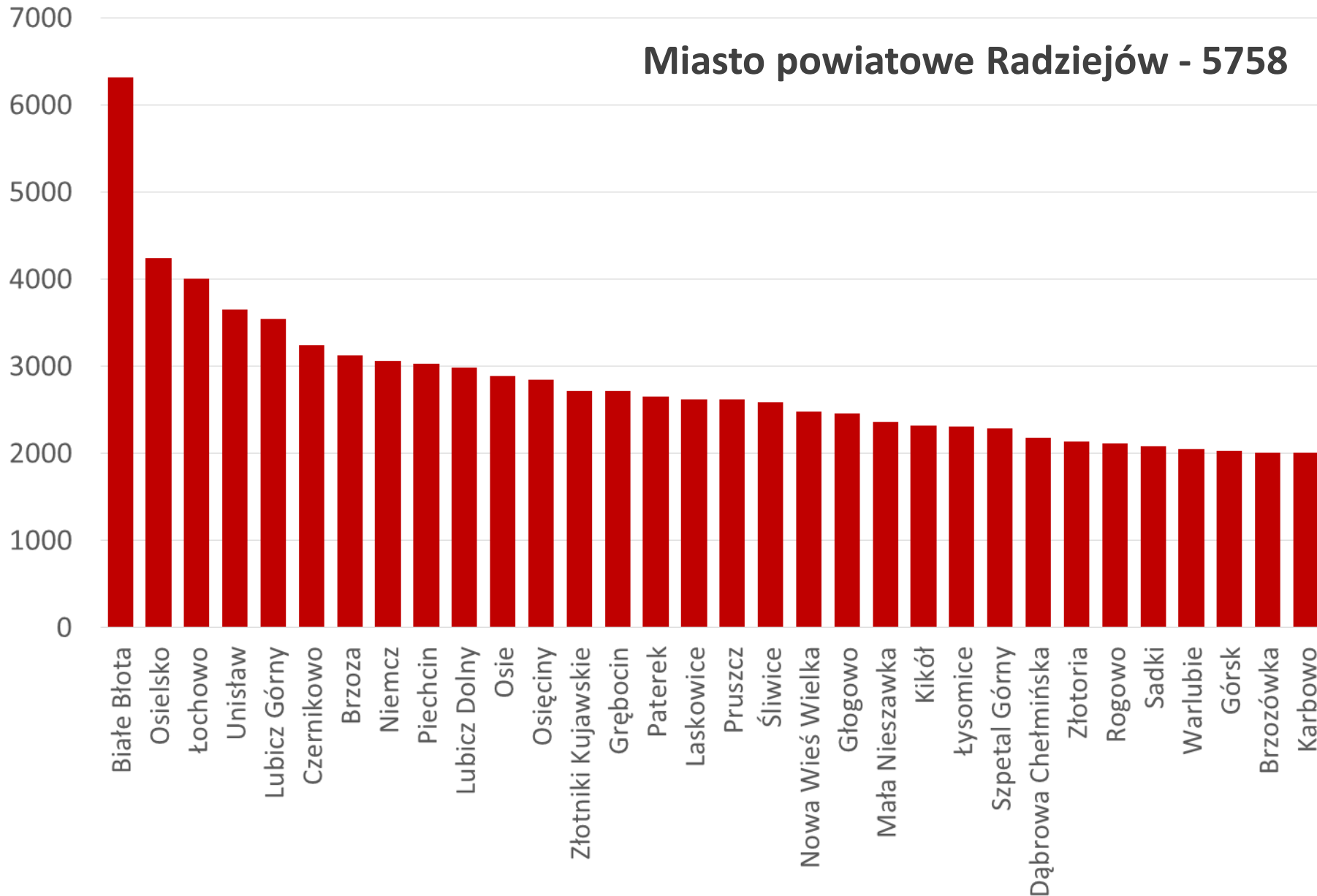
Miejscowości wiejskie

Klasa wielkościowa miejscowości (liczba ludności)	Liczba miejscowości	Liczba ludności zamieszkującej klasę wielkościową	Udział w ogólnej liczbie miejscowości (%)	Udział w ludności wiejskiej województwa (%)
ponad 1000	108	192874	3,2	22,5
ponad 800	156	234800	4,6	27,4
ponad 600	274	315548	8,0	36,9
ponad 500	362	363525	10,6	42,5
ponad 400	526	436940	15,4	51,0
ponad 200	1327	663491	38,8	77,5
ponad 100	2244	797162	65,6	93,1

Spośród ponad 3,4 tys. miejscowości wiejskich
– **32 liczą ponad 2000 mieszkańców** – w tych
32 miejscowościach mieszka aż 10,5% ogółu
ludności wiejskiej województwa

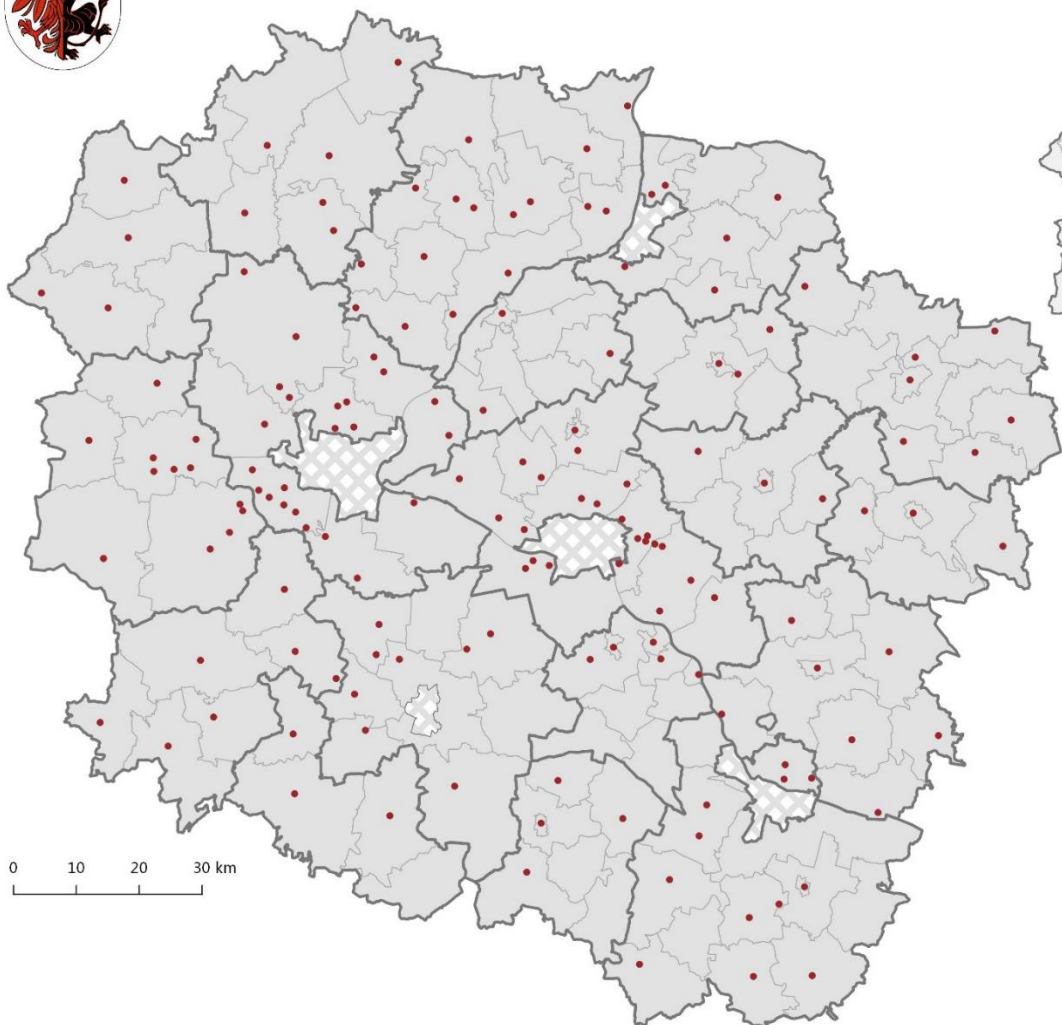
Ocena stanu przygotowania infrastruktury społecznej województwa kujawsko-pomorskiego dla potrzeb wszystkich pokoleń, ze szczególnym uwzględnieniem usług kierowanych do osób starszych

Miasto powiatowe Radziejów - 5758





Miejscowości liczące powyżej 1000 mieszkańców



AK - Aleksandrów Kujawski CH - Chelmno G-D - Golub-Dobrzyń L - Lipno Rd - Radziejów
B - Brodnica Chz - Chelmża I - Inowrocław N - Nieszawa S - Świekatowo
C - Chełczewo G - Gniezno K - Kowal R - Rybnik W - Wąbrzeźno

miasta nieanalizowane na tym etapie badań

**108 miejscowości
wiejskich i 47 miast**

**Największe miejscowości
wiejskie są zdecydowanie
większe od najmniejszych
miast**

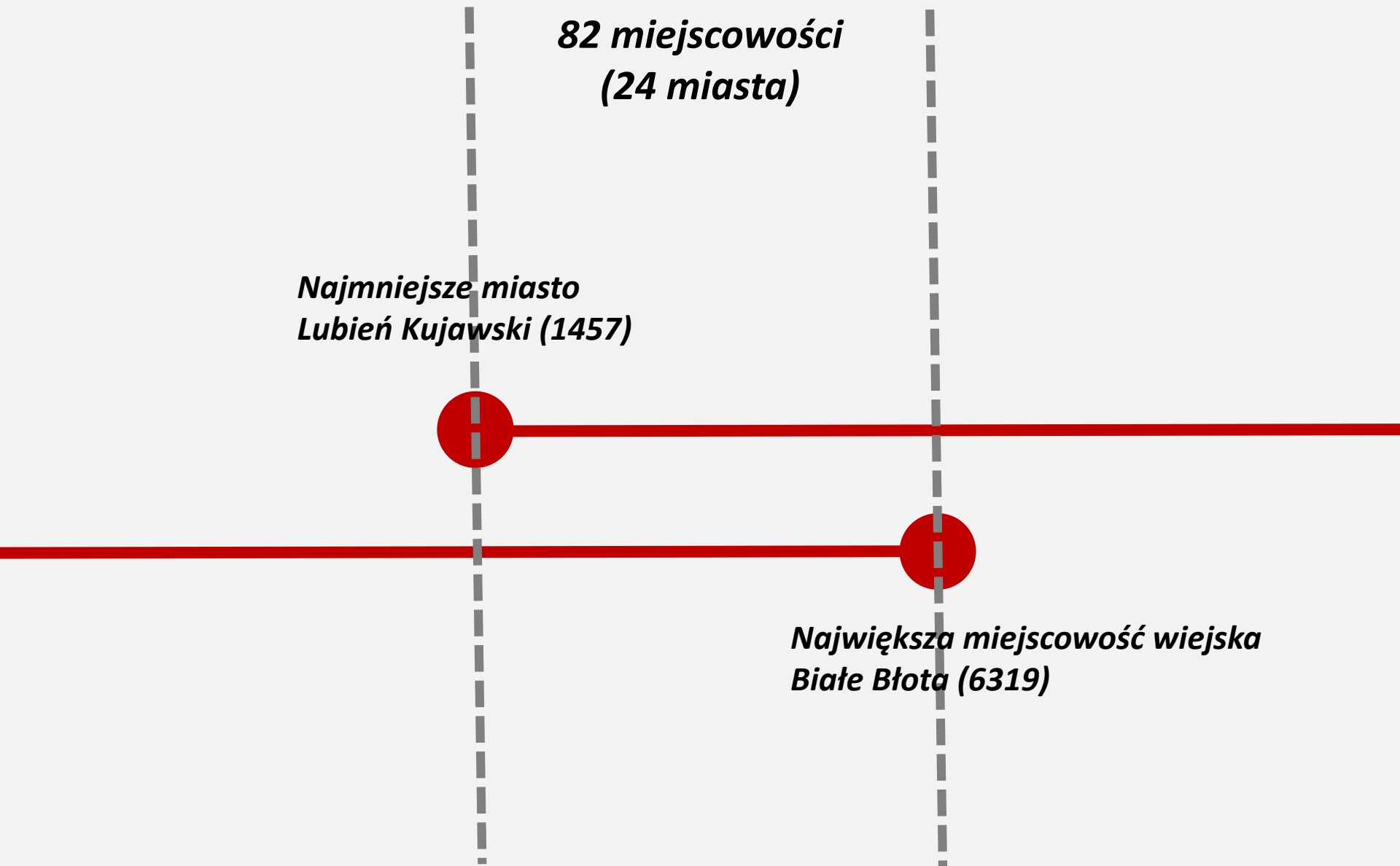
**w 155 miejscowościach liczących ponad
1000 osób, zamieszkuje 47,1% ludności
badanego obszaru**

Ocena stanu przygotowania infrastruktury społecznej województwa kujawsko-pomorskiego dla potrzeb wszystkich pokoleń, ze szczególnym uwzględnieniem usług kierowanych do osób starszych

**82 miejscowości
(24 miasta)**

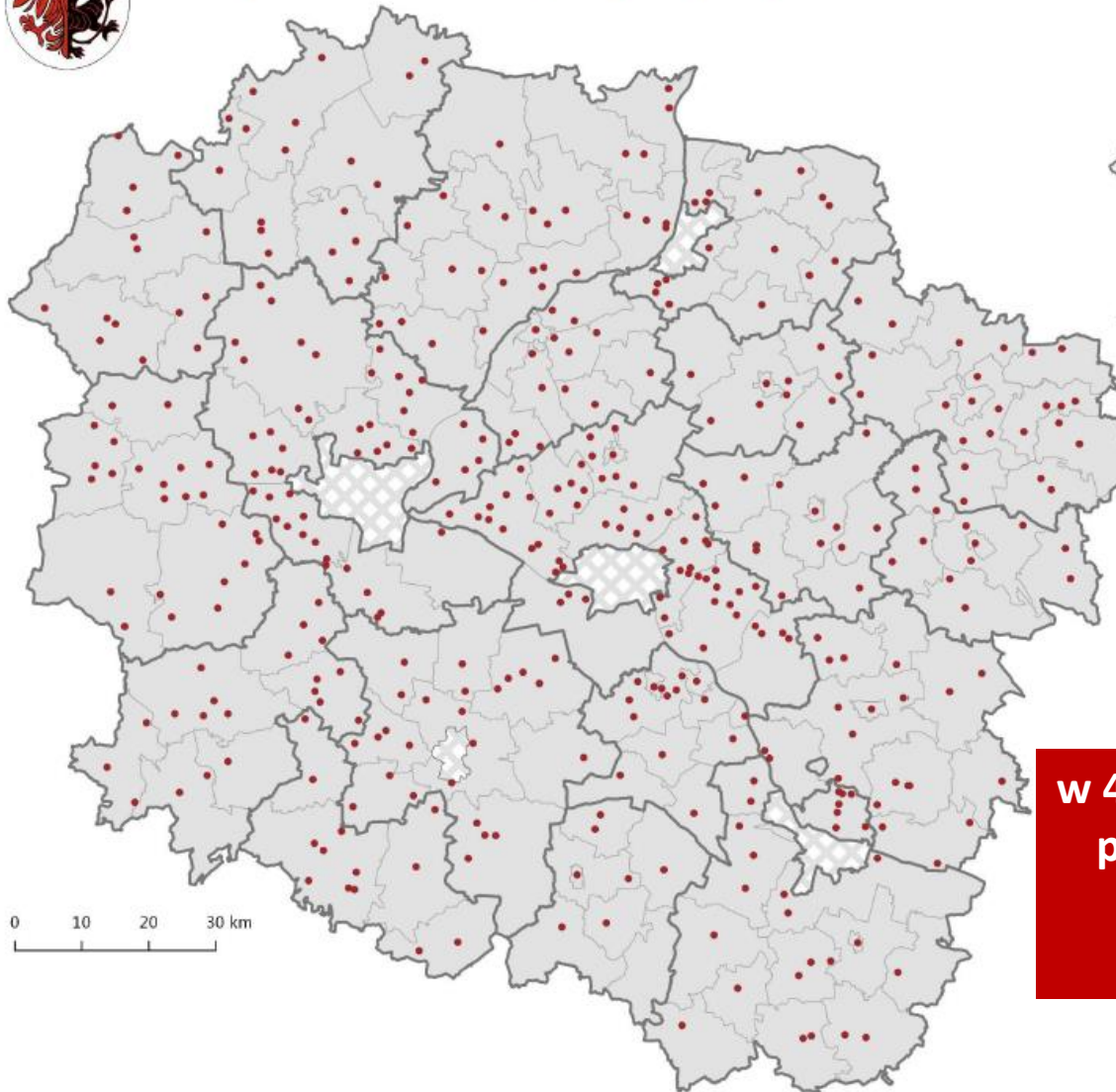
**Najmniejsze miasto
Lubień Kujawski (1457)**

**Największa miejscowość wiejska
Białe Błota (6319)**





Miejscowości liczące powyżej 500 mieszkańców



A.K. - Aleksandrów Kujawski Ch. - Chełmno B.-E. - Świebórz-Dołbrzyca L. - Lipno Bł. - Bydgoszcz
B. - Brodnica Ch. - Chełmża L.-D. - Lipnowo N. - Niewiszewo S. - Świekatowo
C. - Ciechocinek G. - Grudziąz K. - Kowal R. - Rybnik W. - Włocławek

miasta nieanalizowane na tym etapie badań

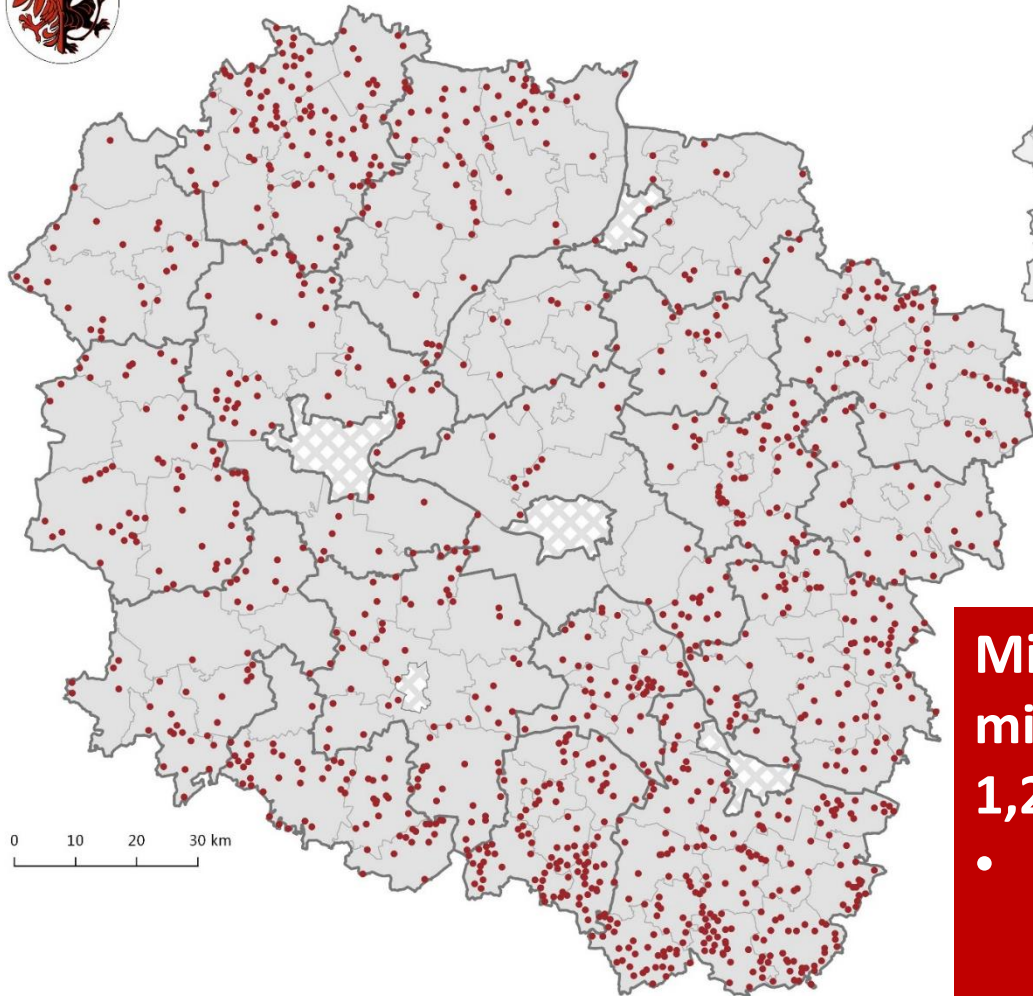
**w 409 miejscowościach liczących
ponad 500 osób zamieszkuje
60,7% ludności badanego
obszaru**



Kujawsko-Pomorskie Biuro Planowania
Przestrzennego i Regionalnego we Włocławku



Miejscowości liczące poniżej 100 mieszkańców



A.K. - Aleksandrów Kujawski ChI - Chełmno G-D - Golub-Dobrzyń L - Lipno Rd - Radziejów
B - Brodnica ChC - Chełczno L - Lębork N - Niewiata S - Śleszańsko
C - Ciechanów G - Grudziądz K - Kowal K - Ryki W - Wąbrzeźno

Miejscowości liczące poniżej 100 mieszkańców, których jest prawie 1,2 tys.:

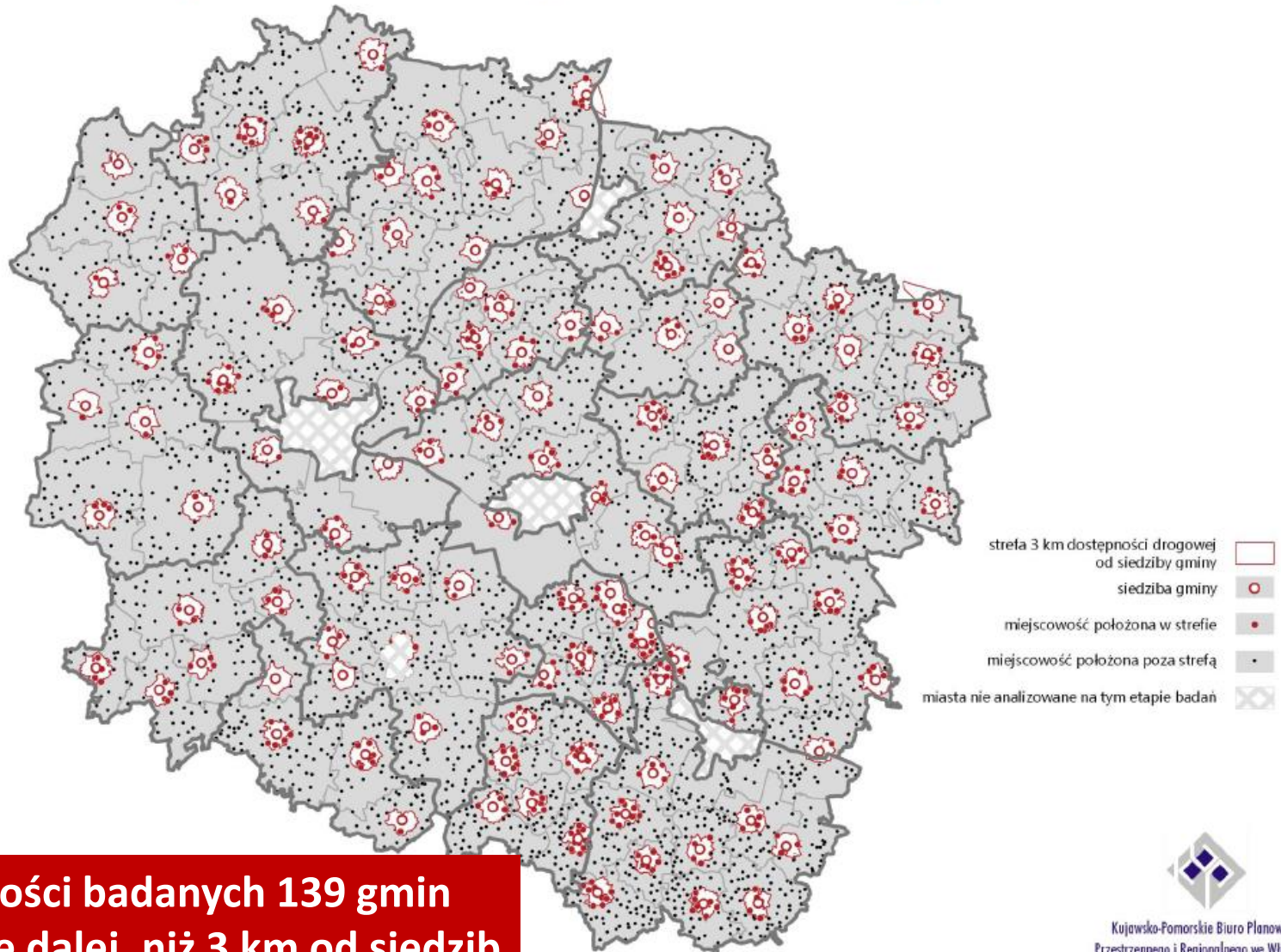
- stanowią prawie 35% ogółu miejscowości województwa,
- ale ich ludność to niespełna 7% ludności wiejskiej województwa
- i tylko 2,9% ludności całego województwa

Aż **41,0%** ogółu ludności analizowanego obszaru zamieszkuje w **126** miejscowościach **będących** miejskimi i wiejskimi **siedzibami gmin**

Aż **13,4%** ludności wiejskiej województwa zamieszkuje w **79** miejscowościach wiejskich **będących** siedzibami gmin.



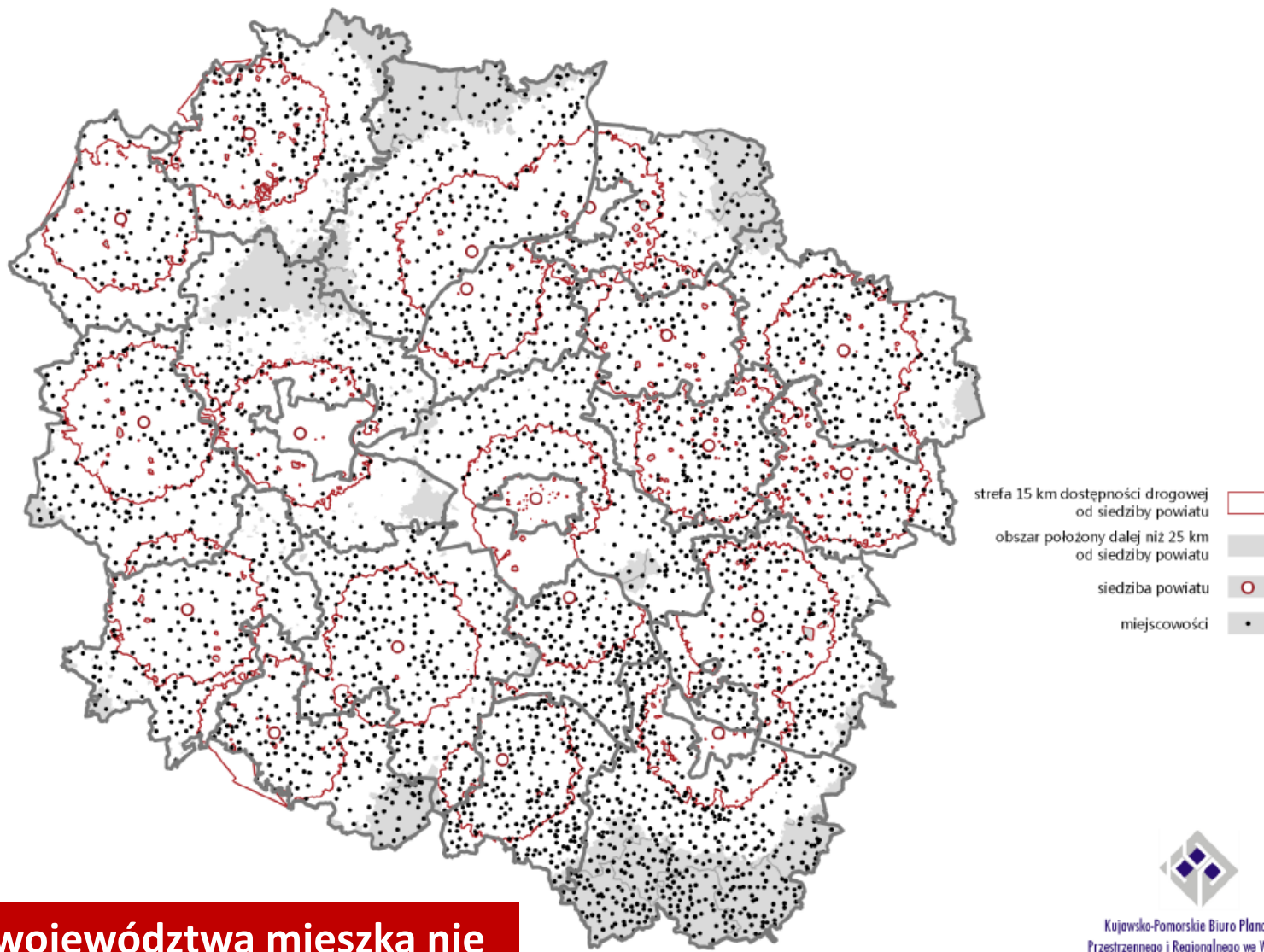
Koncentracja osadnictwa w sąsiedztwie siedzib gmin



**Aż 49% ludności badanych 139 gmin
zamieszkuje nie dalej, niż 3 km od siedzib
gmin**



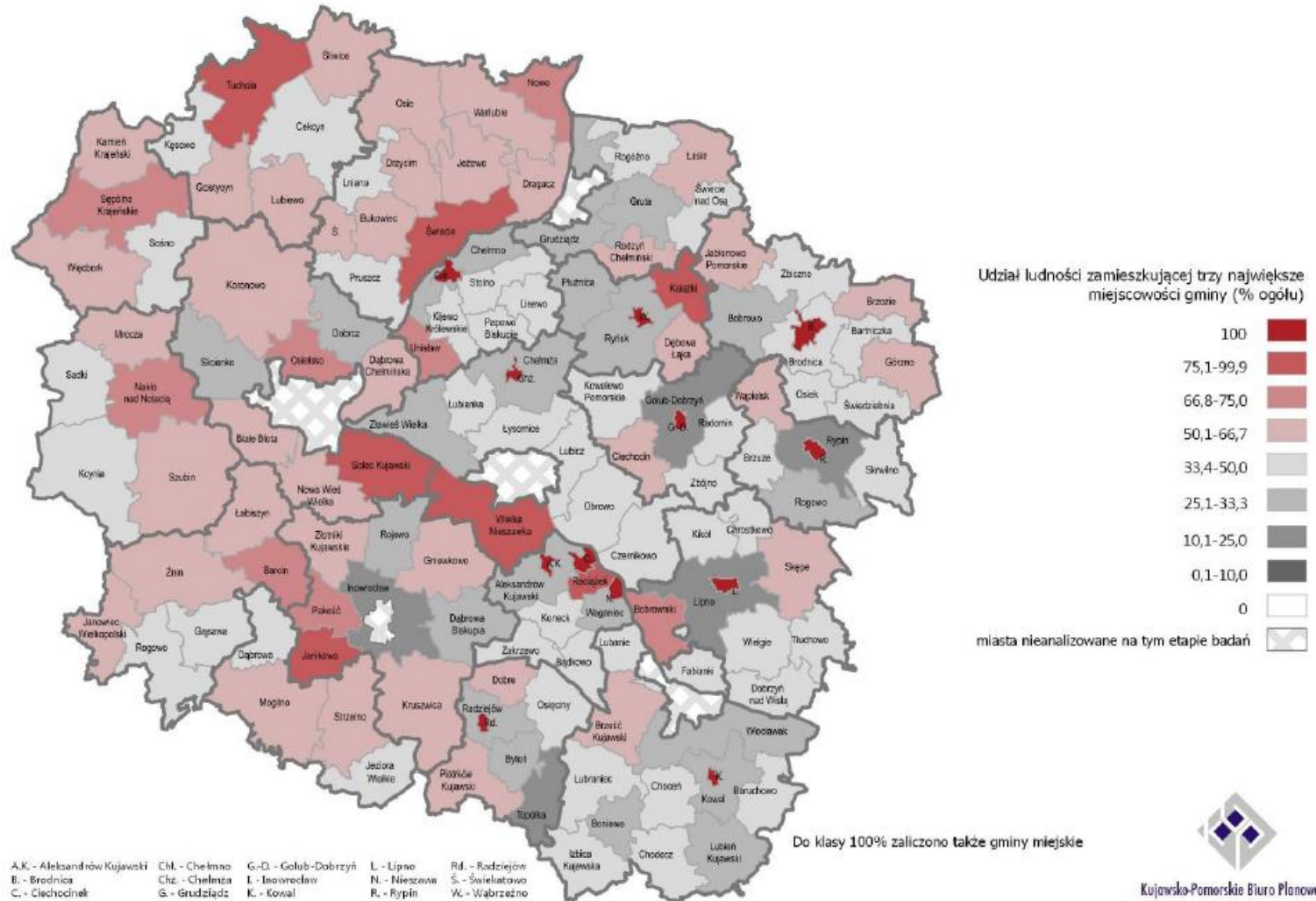
Koncentracja osadnictwa w sąsiedztwie siedzib powiatu



75% ludności województwa mieszka nie dalej, niż 15 km od miasta powiatowego

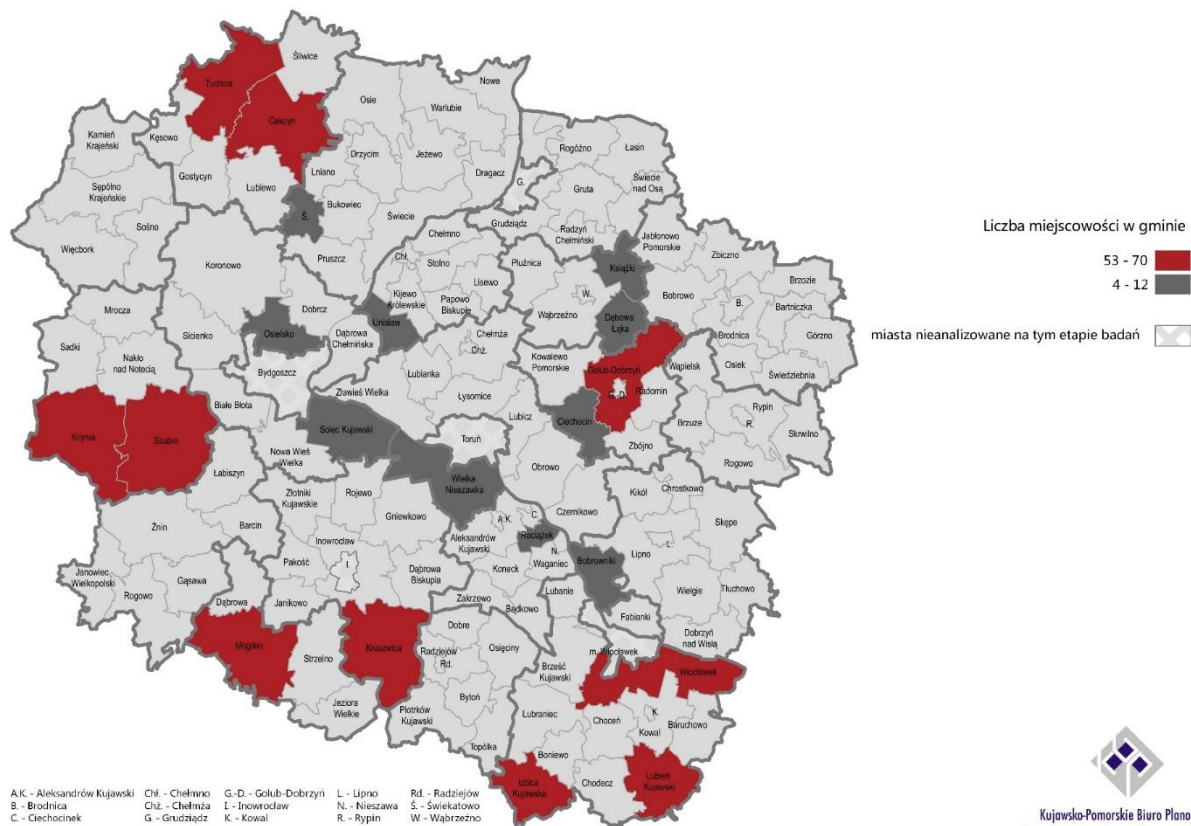


Koncentracja ludności w trzech największych miejscowościach gmin





Gminy o największej i najmniejszej liczbie miejscowości



Opracowanie własne na podstawie danych pozyskanych z jednostek samorządu terytorialnego w roku 2016

Liczba miejscowości w gminie	1 (gminy miejskie)	Od 4 do 10	Od 11 do 20	Od 21 do 30	Od 31 do 40	Od 41 do 50	Od 51 do 70
Liczba gmin (na 139 analizowanych)	12	7	42	39	21	8	10

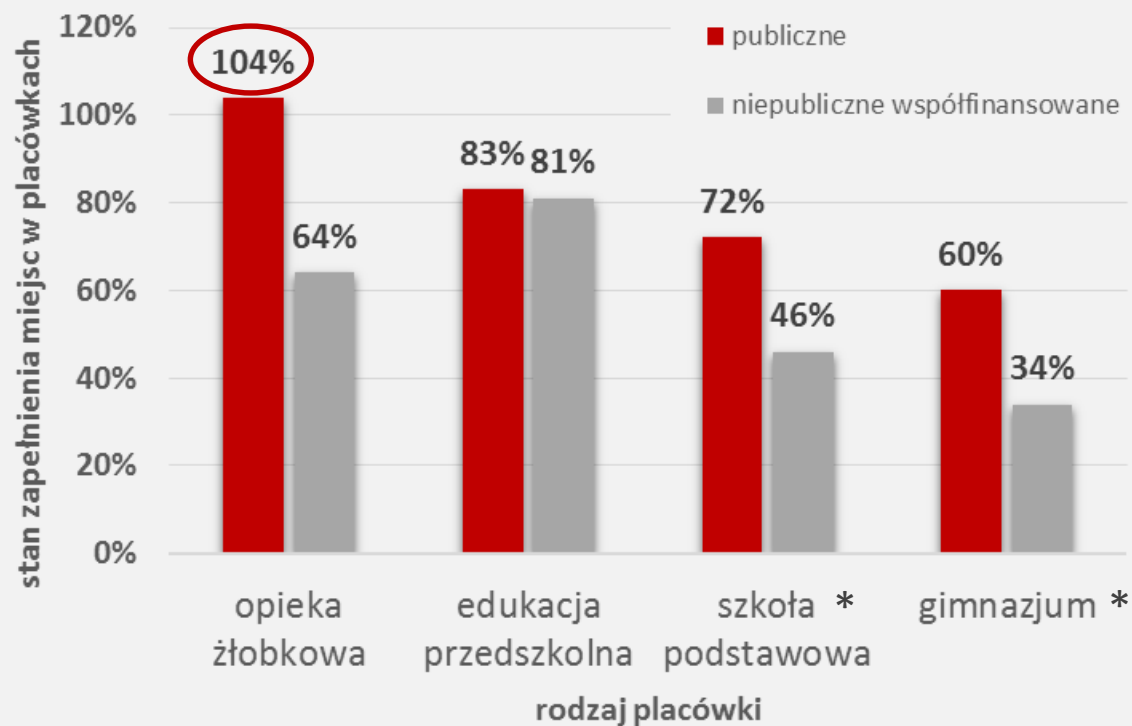
Ocena stanu przygotowania infrastruktury społecznej województwa kujawsko-pomorskiego dla potrzeb wszystkich pokoleń, ze szczególnym uwzględnieniem usług kierowanych do osób starszych

Grupy pokoleniowe

RODZAJ USŁUGI	EDUKACJA					ZAGOSPODAROWANIE WOLNEGO CZASU				OPIEKA MEDYCZNA I DZIENNA			INFRASTRUKTURA SPORTOWA		USŁUGI ADMINISTRACYJNE			
	opieka żłobkowa	edukacja przedszkolna	szkoły podstawowe	szkoły gimnazjalne	szkoły ponadgimnazjalne	szkoły dla dorosłych	place zabaw	zagospodarowane tereny zieleni służące rekreacji	placówki kultury (domy kultury, świetlice wiejskie)	biblioteki publiczne	lekarze pediatrzy	lekarze POZ	lekarze specjaliści	ośrodki opieki dziennej	boiska i hale sportowe	siłownie zewnętrzne	poradnie psychologiczno-pedagogiczne	urzędy administracji publicznej
dzieci w wieku żłobkowym	■						■			■								
dzieci przedszkolne		■					■			■				■		■		
dzieci szkolne			■				■			■				■	■	■		
młodzież gimnazjalna				■			■			■				■	■	■		
młodzież ponadgimnazjalna					■		■			■	■			■	■	■		■
osoby dorosłe (do ok. 50 r.ż.)						■	■			■	■			■	■			■
osoby dorosłe (50 - 75 r.ż.)							■			■	■		■	■	■			■
seniorzy							■			■	■		■	■	■			■

Edukacja

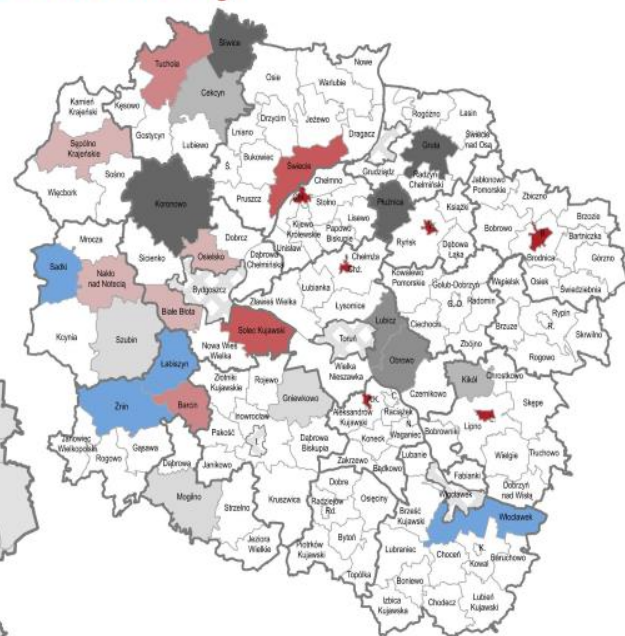
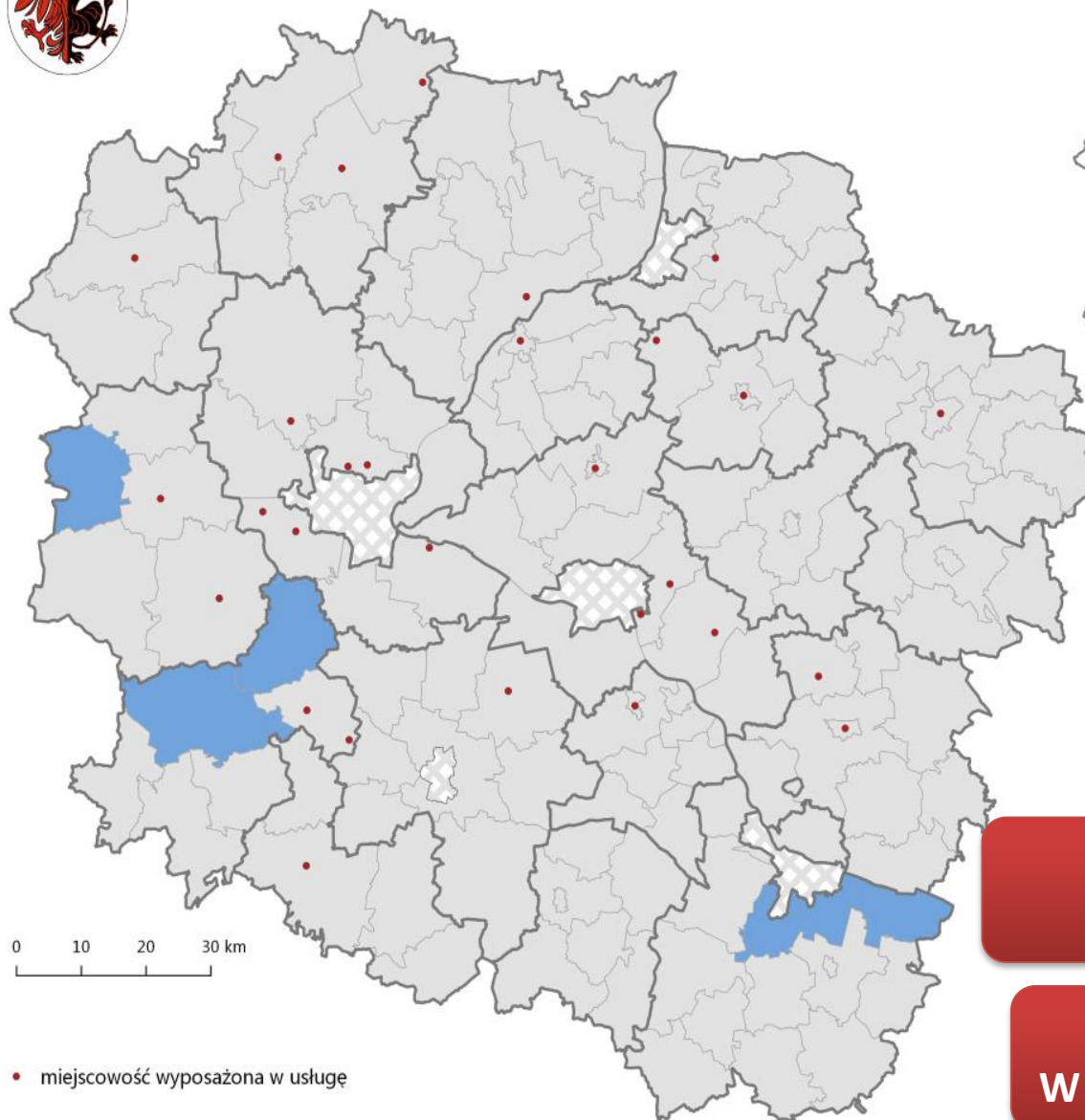
Stan zapełnienia miejsc w placówkach



* Dane należy traktować orientacyjnie



Miejscowości wyposażone w placówkę opieki żłobkowej



A.K. - Aleksandrów Kujawski Ch.M. - Chełmno G.-D. - Golub-Dobrzyń L. - Lipno Rd. - Radziejów
 B. - Brodnica Ch.z. - Chełża I. - Inowrocław N. - Niaszawa S. - Świekatowo
 C. - Clechocinek G. - Grudziądz K. - Kowal R. - Rypin W. - Wąbrzeźno

Udział osób zamieszkujących miejscowości wyposażone w usługę w gminie [%]

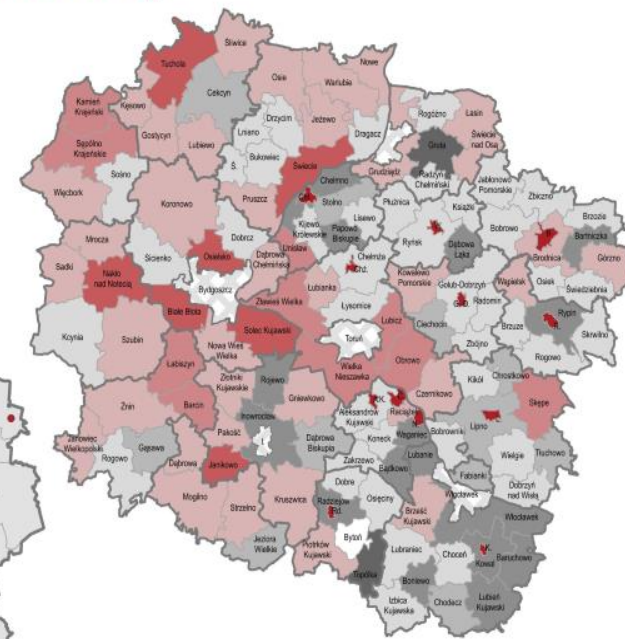
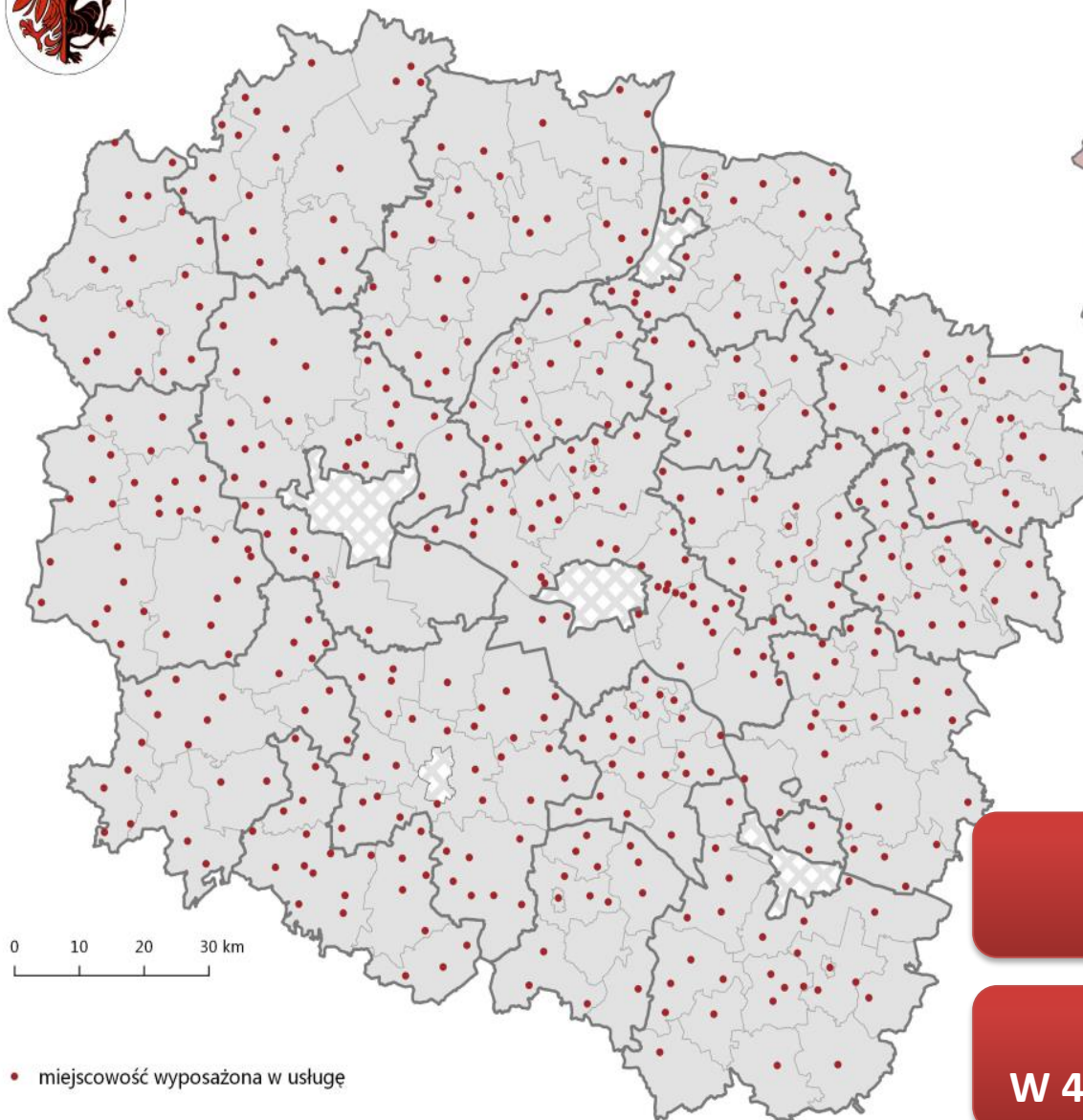


20% - 139 gmin
4% - obszary wiejskie

W 15 miastach
W 14 miejscowościach wiejskich



Miejscowości wyposażone w placówkę przedszkolną



A.K. - Aleksandrów Kujawski CH - Chełmno G-D - Golub-Dobrzyń L - Lipno Rd - Radziejów
B. - Brodnica Chz. - Chełmża I - Inowrocław N. - Niaszawa S. - Świekatowo
C. - Clechocinek G. - Grudziądz K. - Kowal R. - Rybin W. - Wąbrzeźno

Udział osób zamieszkujących miejscowości wyposażone w usługę w gminie [%]

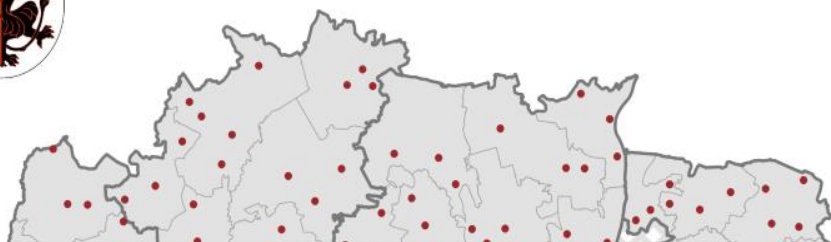


60% - 139 gmin
40% - obszary wiejskie

W 47 miastach
W 436 miejscowościach wiejskich



Miejscowości wyposażone w szkołę podstawową



17% wszystkich szkół podstawowych zadeklarowało, iż ich uczniowie objęci są obowiązkową nauką **dwóch języków obcych**.

70% szkół podstawowych zadeklarowało, że posiada dostęp do przyszkolnych **boisk do gier małych**.

W pełnowymiarowe sale gimnastyczne wyposażone było **38%** szkół podstawowych.

0 10 20 30 km

60% - 139 gmin
37% - obszary wiejskie

W 47 miastach
W 427 miejscowościach wiejskich



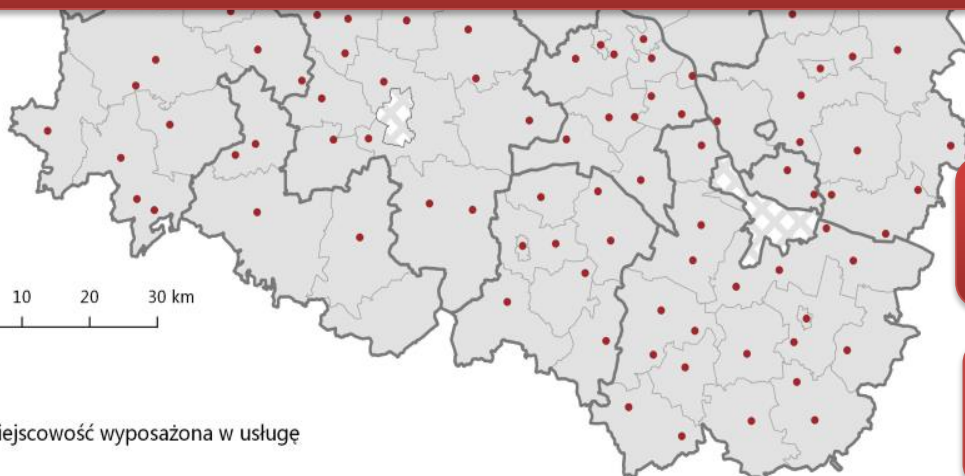
Miejscowości wyposażone w gimnazjum



91% gimnazjów prowadziło spotkania z doradcą zawodowym dla uczniów.

67% gimnazjów posiadało przynajmniej jedno boisk – do gier małych lub wielkich.

68% gimnazjów wyposażonych było w pełnowymiarowe sale gimnastyczne.



• miejscowość wyposażona w usługę

Udział osób zamieszkujących miejscowości wyposażone w usługę w gminie [%]

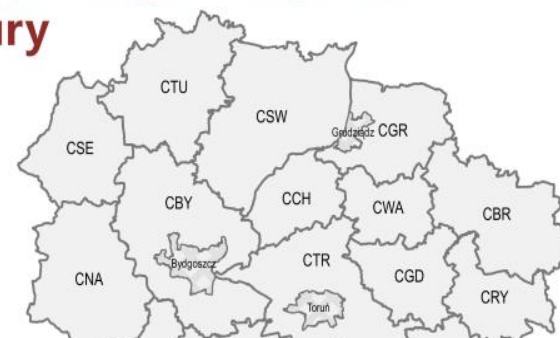
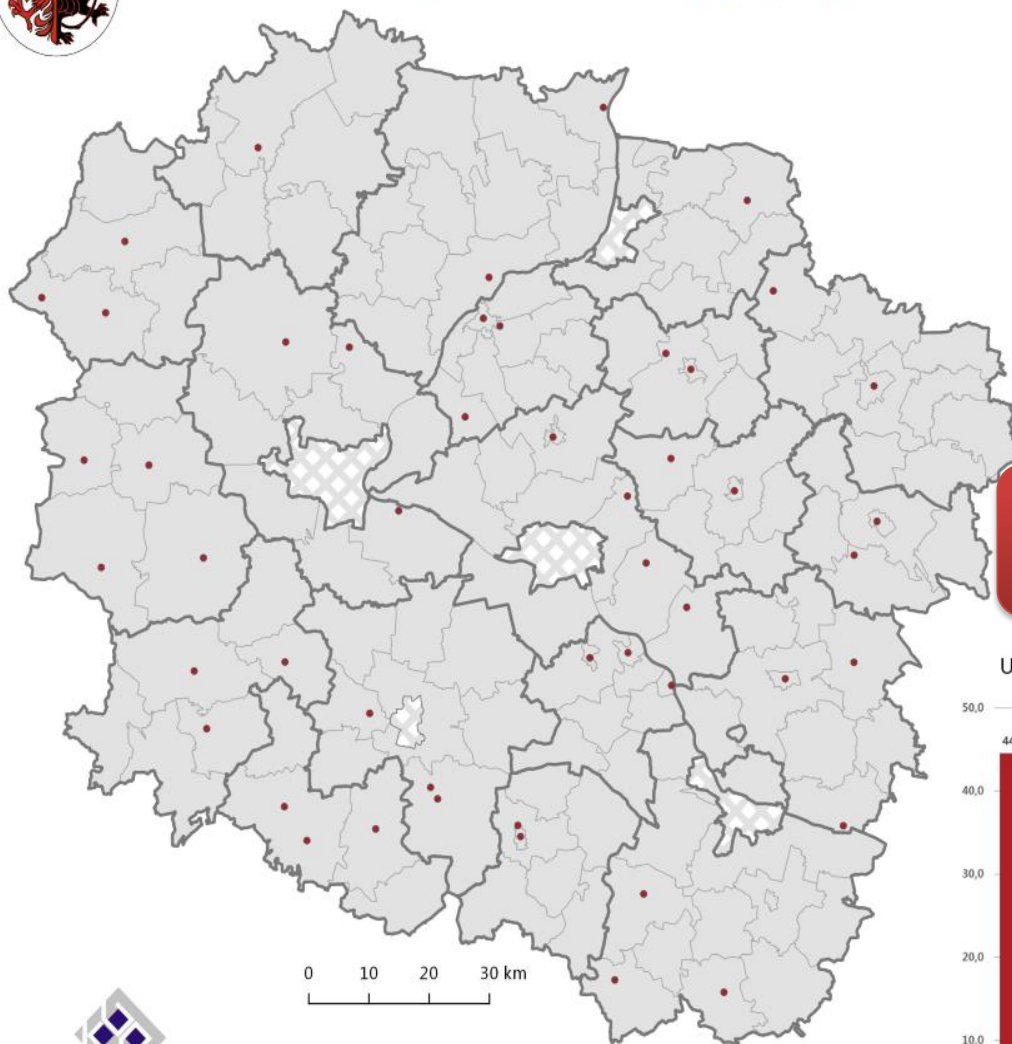
0	0,1-10,0	10,1-25,0	25,1-33,3	33,4-50,0	50,1-66,7	66,8-75,0	75,1-99,9	100
---	----------	-----------	-----------	-----------	-----------	-----------	-----------	-----

46% - 139 gmin
20% - obszary wiejskie

W 47 miastach
W 170 miejscowościach wiejskich



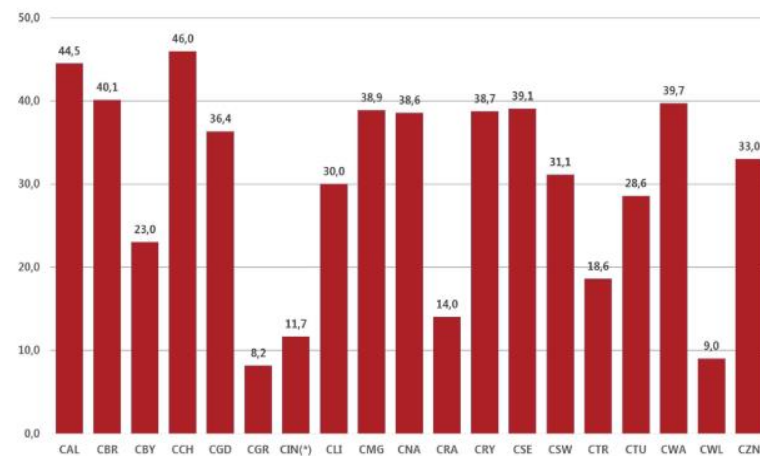
Miejscowości wyposażone w publiczną szkołę ponadgimnazjalną dla młodzieży - umożliwiającą uzyskanie matury



W 34 miastach
W 16 miejscowościach wiejskich

30% - 139 gmin
2% - obszary wiejskie

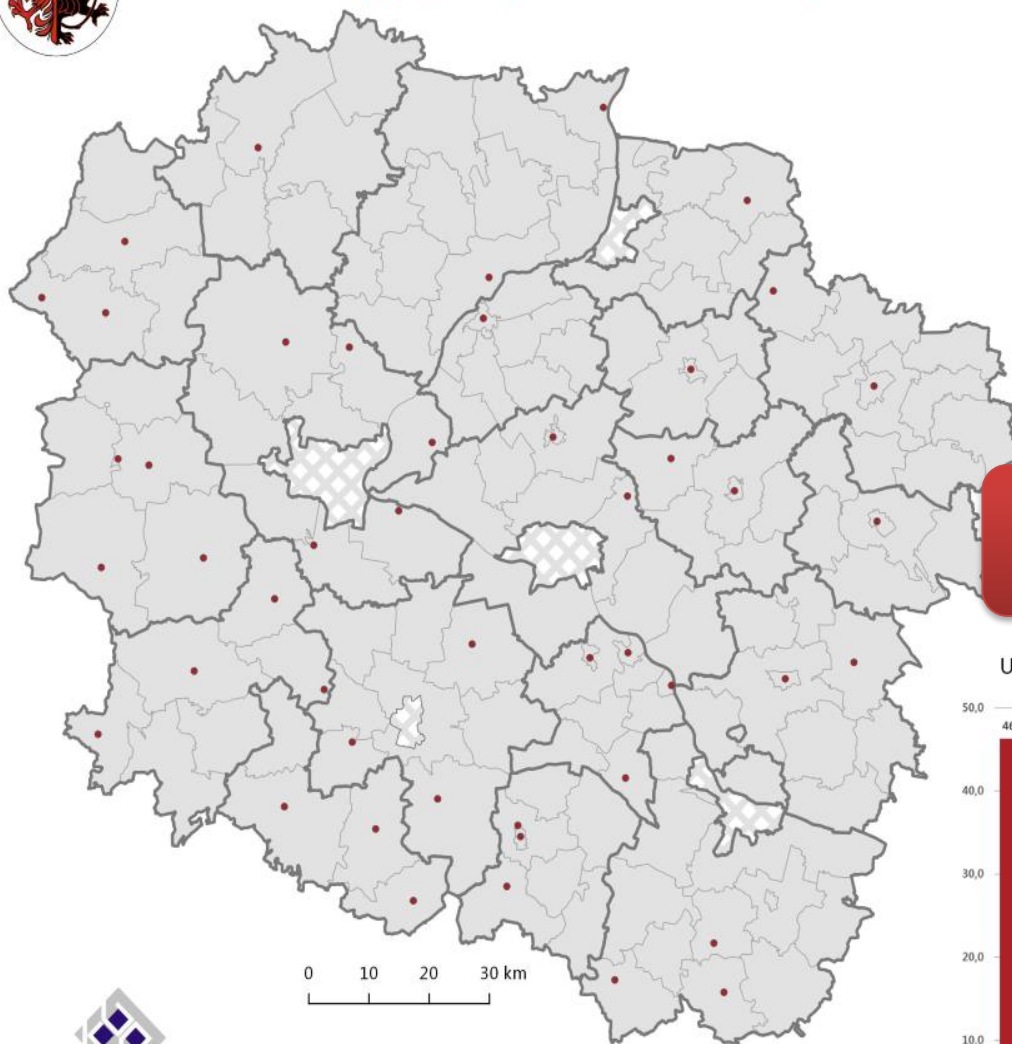
Udział osób zamieszkujących miejscowości wyposażone w usługę w powiecie [%]



* bez miasta Inowrocław



Miejscowości wyposażone w szkołę ponadgimnazjalną dla dorosłych umożliwiającą uzyskanie matury



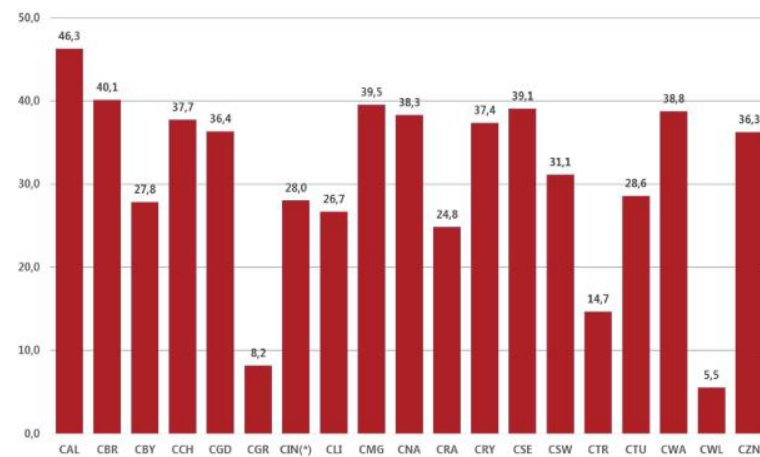
• miejscowość wyposażona w usługę



W 36 miastach
W 11 miejscowościach wiejskich

30% - 139 gmin
1,5% - obszary wiejskie

Udział osób zamieszkujących miejscowości wyposażone w usługę w powiecie [%]



* bez miasta Inowrocław

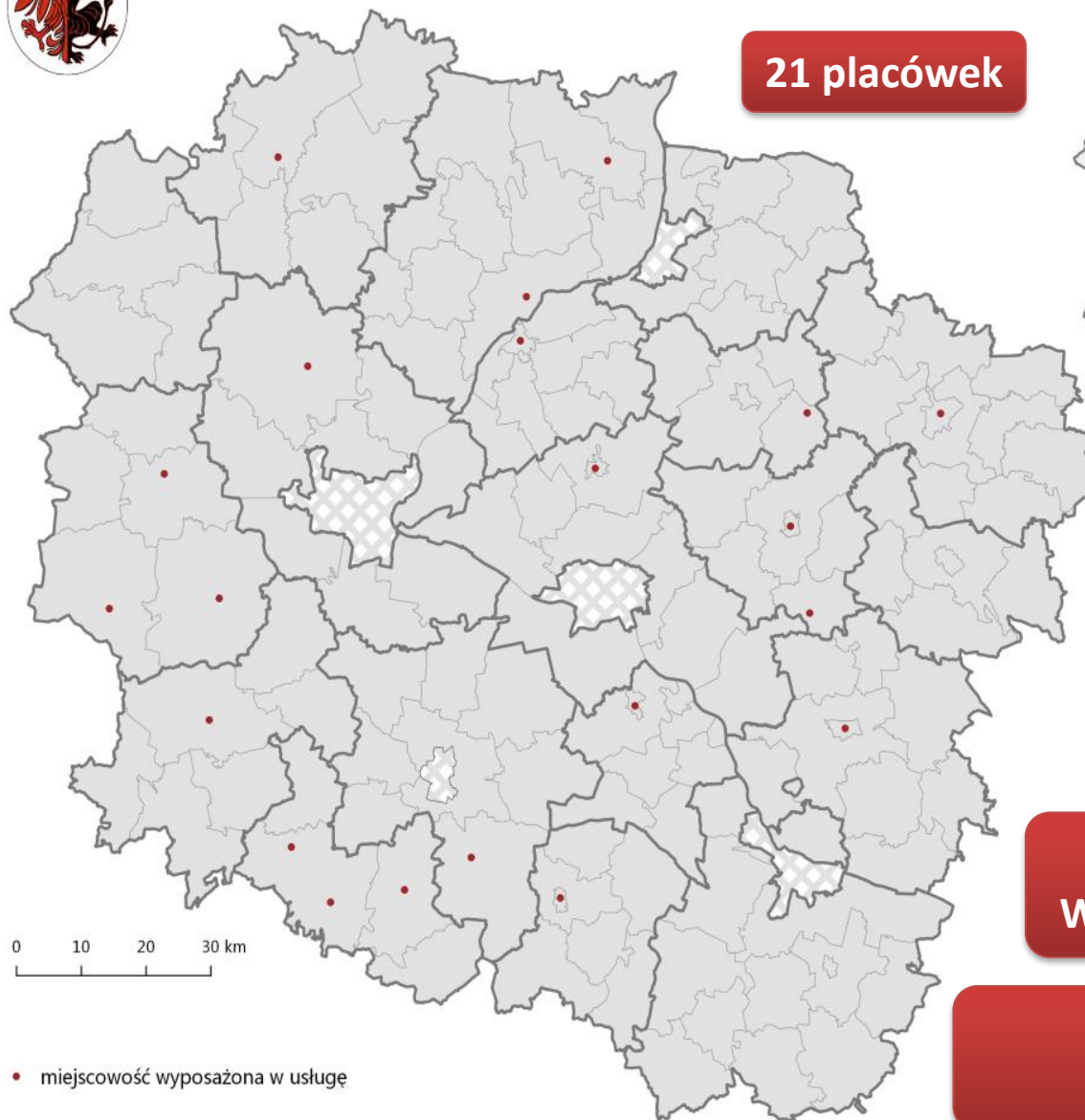
Edukacja - szkoły ponadgimnazjalne*

- Na terenie 19 powiatów funkcjonowało **155 szkół ponadgimnazjalnych** działających w 119 budynkach .
- Większość szkół ponadgimnazjalnych wyposażona była w **pracownie informatyczne i językowe**, a szkoły specjalistyczne posiadały pracownie **kierunkowe i zawodowe** do praktycznej nauki konkretnych zawodów.
- Ok. **50%** szkół ponadgimnazjalnych posiadało **pełnowymiarowe sale gimnastyczne**.
- Tylko **1 szkoła** ponadgimnazjalna zadeklarowała posiadanie **własnego basenu** – Zespół Szkół nr 2 im. Unii Europejskiej w Rypinie.



Miejscowości wyposażone w szkołę podstawową specjalną

21 placówek



A.K. - Aleksandrów Kujawski CH - Chełmno G-D - Golub-Dobrzyń L - Lipno Rd - Radziejów
B. - Brodnica Chz. - Chełża I - Inowrocław N. - Niaszawa S. - Świekatowo
C. - Clechocinek G. - Grudziądz K. - Kowal R. - Rypin W. - Wąbrzeźno

▨ miasta nieanalizowane na tym etapie badań

W 15 miastach
W 6 miejscowościach wiejskich

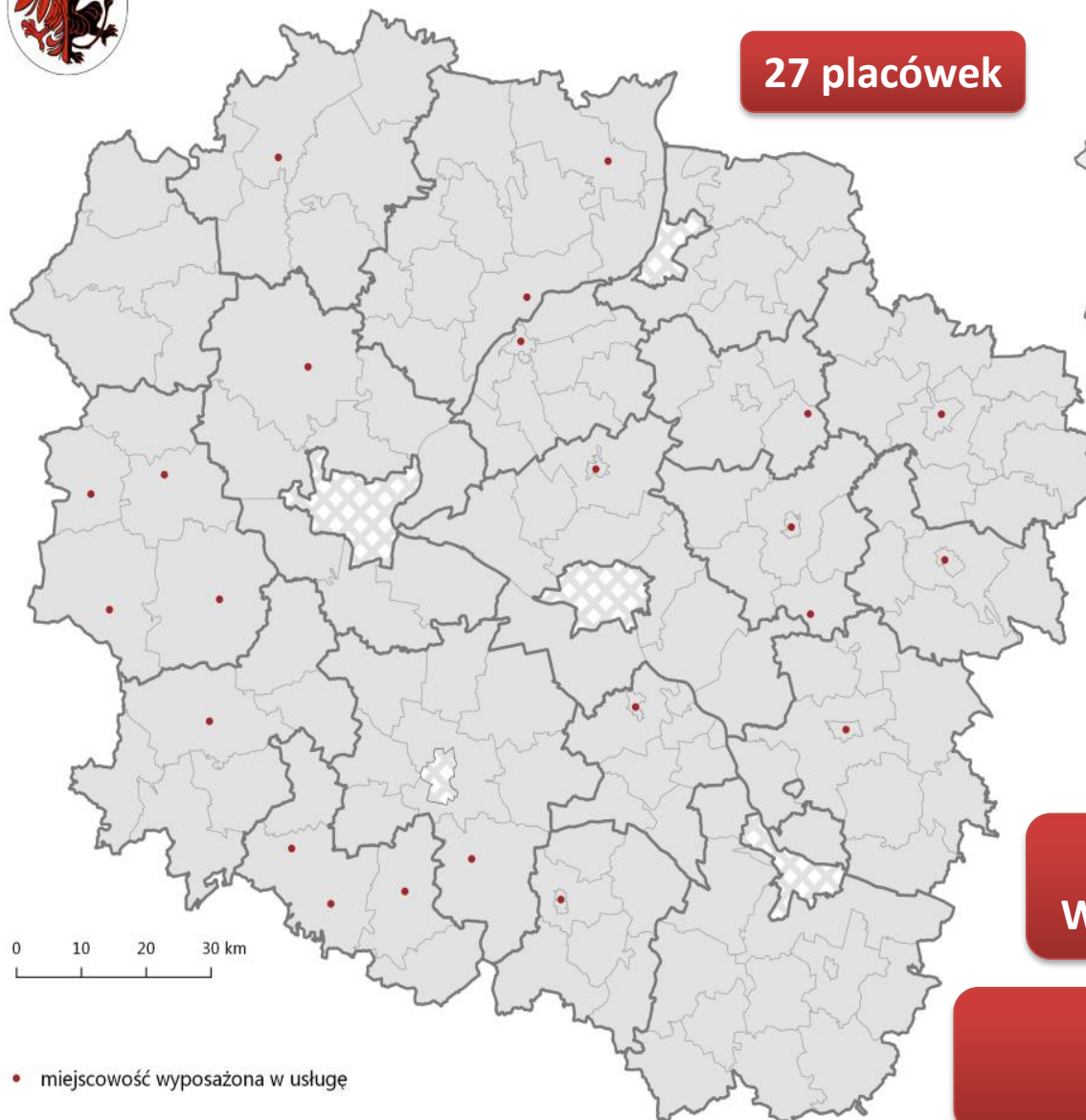
16% - 139 gmin
0,5% - obszary wiejskie

• miejscowość wyposażona w usługę



Miejscowości wyposażone w gimnazjum specjalne

27 placówek



• miejscowość wyposażona w usługę



A.K. - Aleksandrów Kujawski CH - Chełmno G-D - Golub-Dobrzyń L - Lipno Rd - Radziejów
B. - Brodnica Chz. - Chełmża I - Inowrocław N. - Niaszawa S. - Świekatowo
C. - Clechocinek G. - Grudziądz K. - Kowal R. - Rybin W. - Wąbrzeźno

▨ miasta nieanalizowane na tym etapie badań

**W 16 miastach
W 7 miejscowościach wiejskich**

**17% - 139 gmin
0,6% - obszary wiejskie**

Edukacja – szkoły ponadgimnazjalne specjalne

- W 19 powiatach funkcjonowało **35 szkół ponadgimnazjalnych specjalnych**
- **49% ponadgimnazjalnych szkół specjalnych stanowiły szkoły przysposabiające do pracy, a 40% zasadnicze szkoły zawodowe specjalne.**
- **Żadna z ponadgimnazjalnych szkół specjalnych, dla których dane były kompletne możliwe do analizy, nie posiadała 100% zapewnienia.**
- **Większość specjalnych szkół ponadgimnazjalnych organizowała spotkania z doradcą zawodowym.**

Edukacja – szkoły artystyczne

- **8 szkół artystycznych I stopnia**, z czego tylko 1 była szkołą niepubliczną.
- Nie występowały szkoły artystyczne II stopnia.
- Do 7 publicznych artystycznych szkół podstawowych uczęszczało nieco ponad 1% uczniów wszystkich szkół podstawowych.
- Obserwowano wyraźne **przepełnienie Filii w Lubiczu** Publicznej Szkoły Muzycznej I stopnia w Chełmży (o 103 uczniów więcej niż wynikałoby to z ustalonych dla tej szkoły normatywów) .

Opieka nad osobami starszymi i niesamodzielnymi

50 placówek świadczących opiekę całodobową



21 placówek dla osób starszych



29 placówek dla osób niesamodzielnymi

14 placówek świadczących opiekę dzienną



4 placówki dla osób niesamodzielnymi



1 placówka dla osób starszych i niesamodzielnymi

9 placówek dla osób starszych

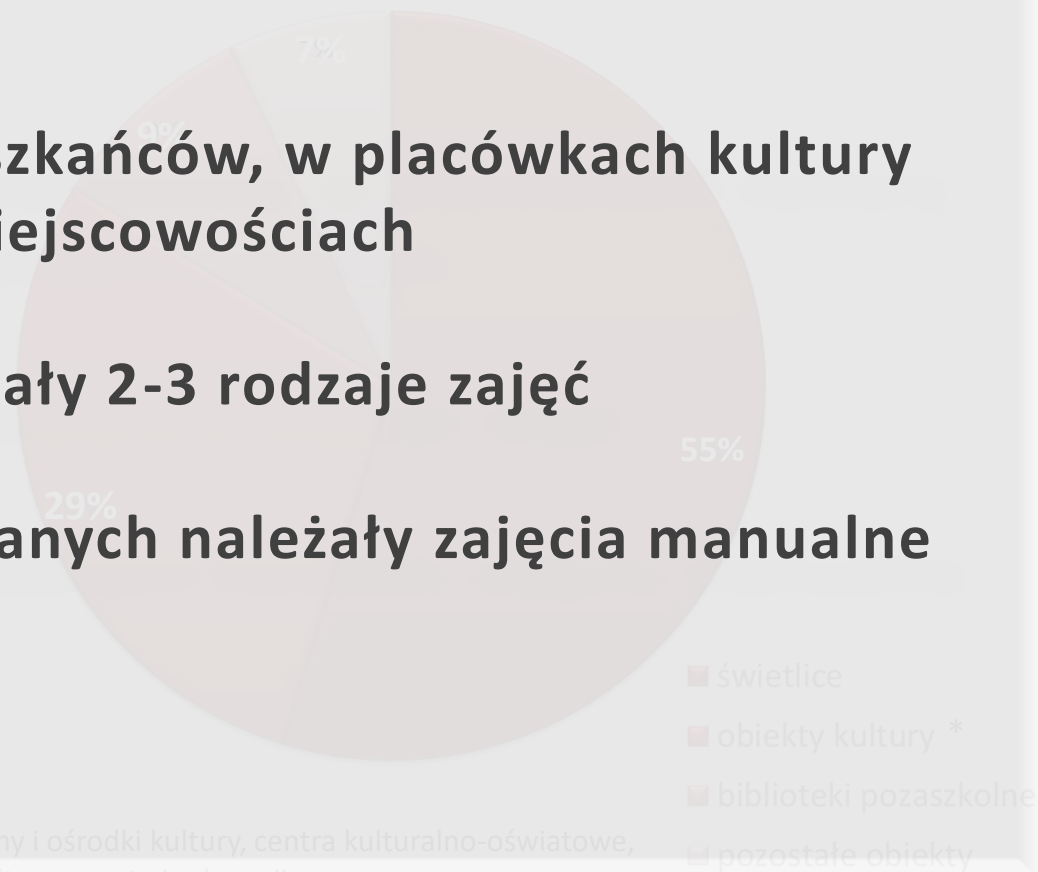


Zagospodarowanie wolnego czasu i aktywność kulturalna organizowana przez samorządy gminne

47% - 139 gmin
26% - obszary wiejskie

Od 3 do 72 miejscowości w powiatach

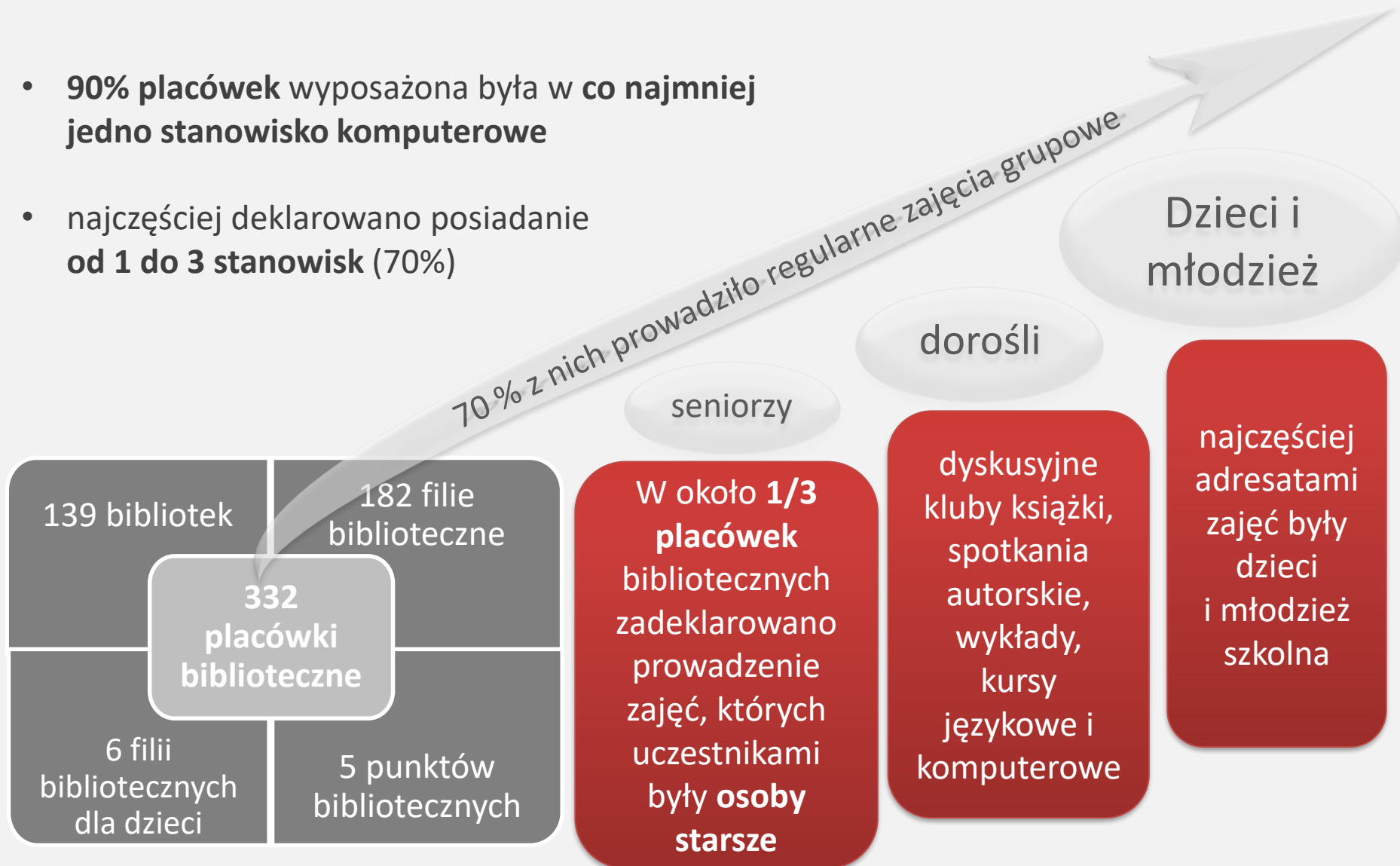
- cykliczne zajęcia dla mieszkańców, w placówkach kultury oferowane były w 352 miejscowościach
- najczęściej gminy oferowały 2-3 rodzaje zajęć
- do najczęściej organizowanych należały zajęcia manualne



* Czyli domy i ośrodki kultury, centra kulturalno-oświatowe, ośrodki kultury, sportu i rekreacji

Biblioteki pozaszkolne

- **90% placówek** wyposażona była w **co najmniej jedno stanowisko komputerowe**
- najczęściej deklarowano posiadanie **od 1 do 3 stanowisk (70%)**



Miejsca spotkań służące rozwojowi zainteresowań oraz kontaktom mieszkańców

569 obiektów

Spotkania okolicznościowe
Warsztaty

Zajęcia muzyczne, plastyczne, sportowe
Spotkania KGW

3% sale przy
parafiach

8% sale przy
remizach
strażackich

73%
Świetlice,
domy kultury
itp.

Pozostałe obiekty

rodzaj obiektu

izba tradycji, historii, pamięci, regionalny skansen, obiekt archeologiczny
scena na powietrzu
amfiteatr
muzeum, sala muzealna, galeria, centrum kultury
kina i sale kinowe
muszla koncertowa
sala widowiskowa

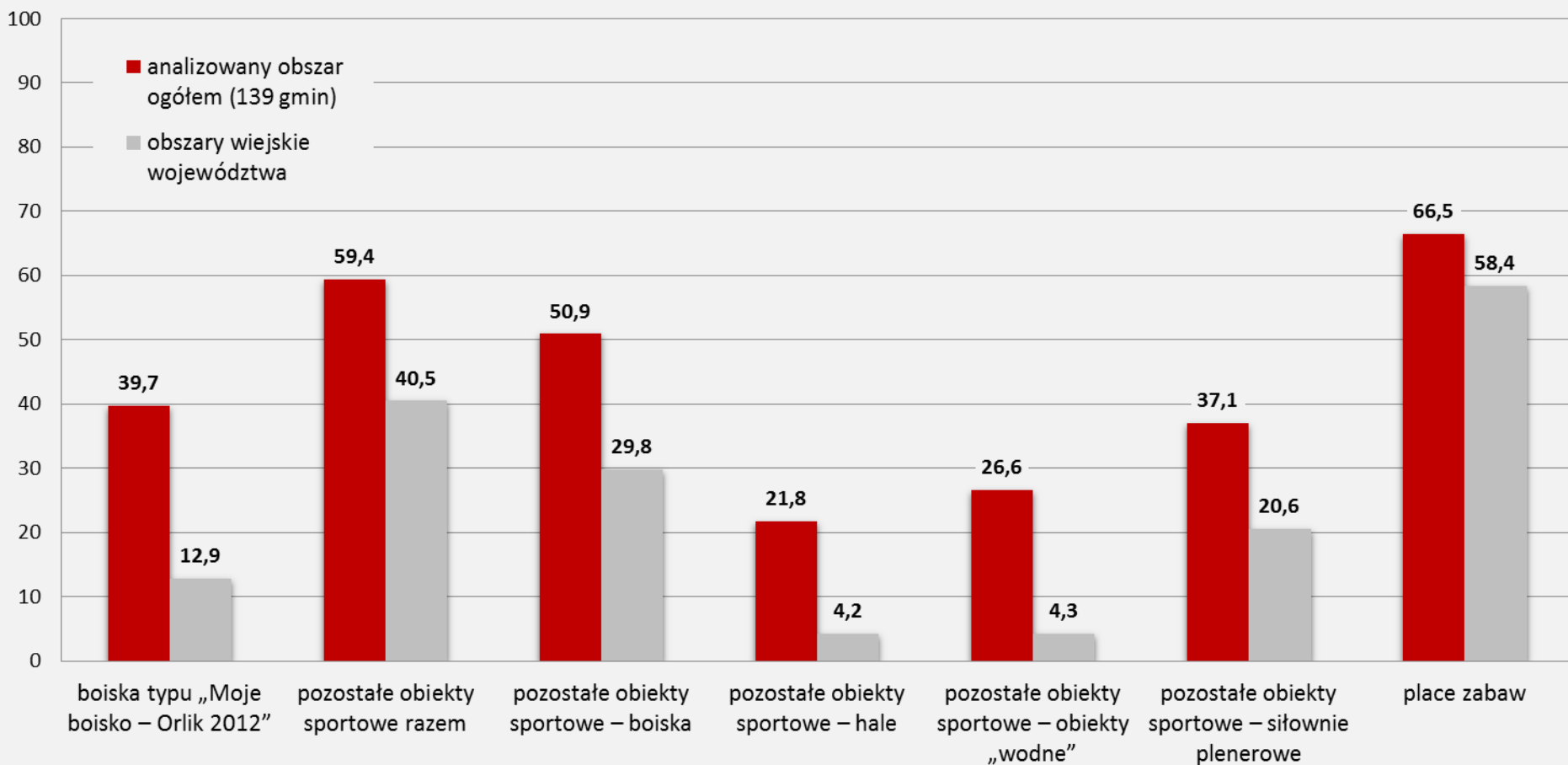
0 5 10 15 20 25 30 35

liczba obiektów

Infrastruktura sportowa i rekreacyjna

Udział ludności zamieszkującej miejscowości wyposażone w infrastrukturę sportową i rekreacyjną

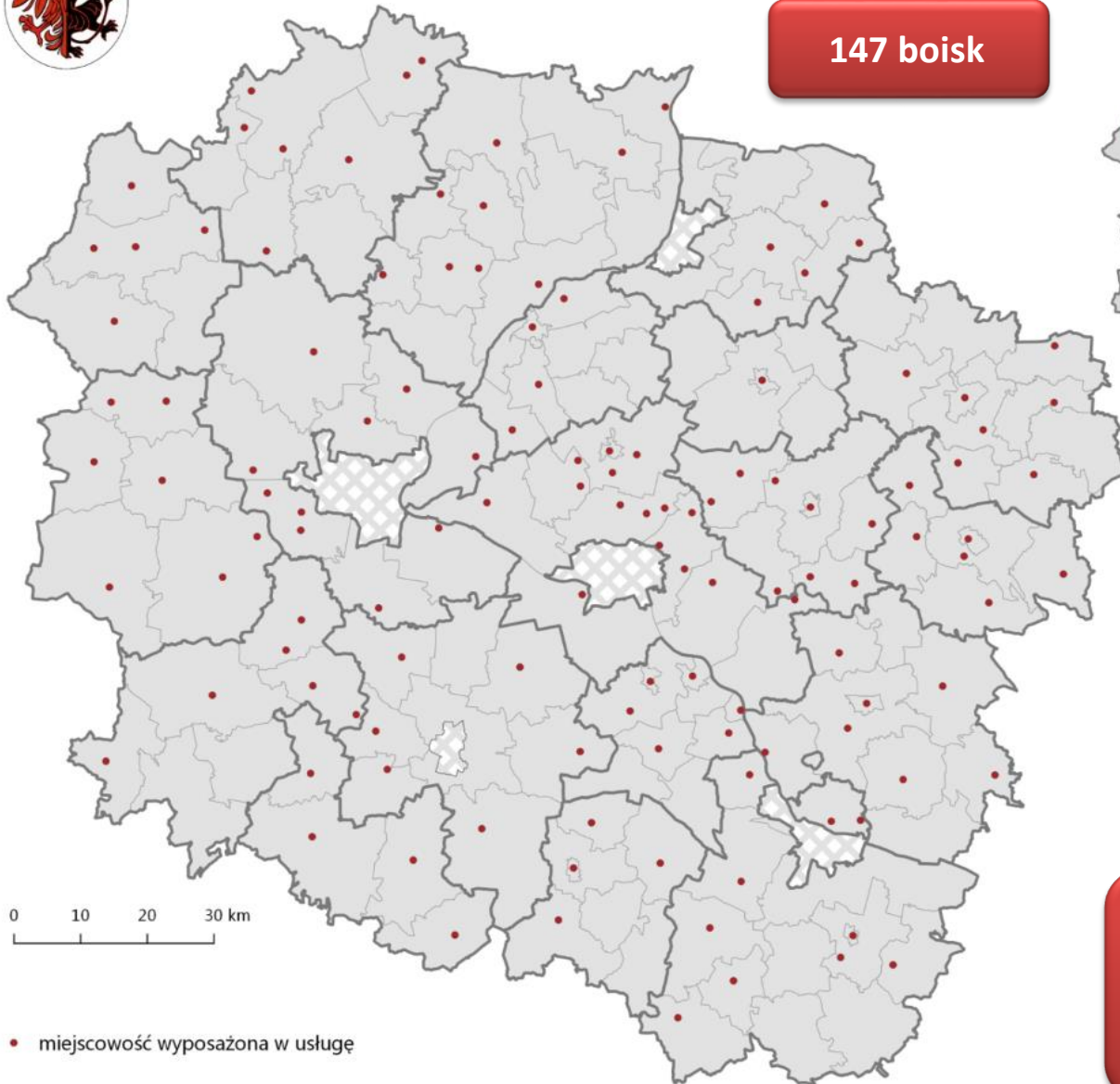
%



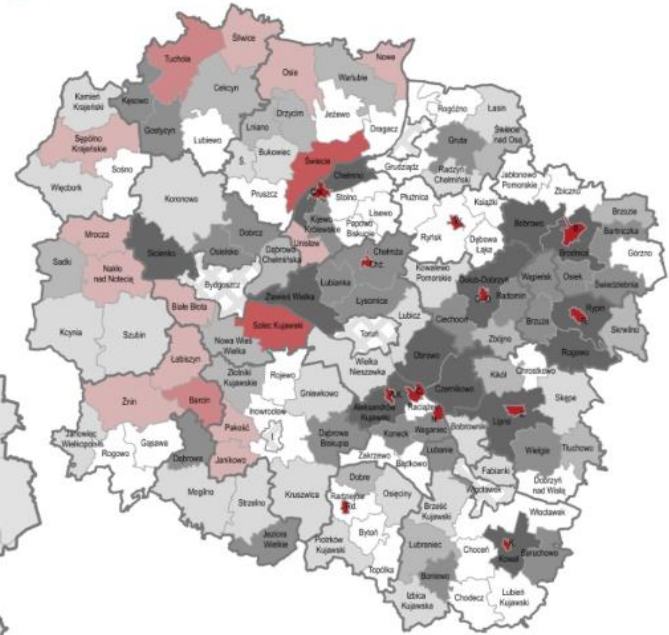


Miejscowości wyposażone w boisko typu "Moje Boisko - Orlik 2012"

147 boisk



• miejscowość wyposażona w usługę



A.K. - Aleksandrów Kujawski Ch. - Chełmno G.-D. - Golub-Dobrzyń L. - Lipno Rd. - Radziejów
 B. - Brodnica Chz. - Chełmża I. - Inowrocław N. - Nieszawa S. - Świekatowo
 C. - Ciechocinek G. - Grudziądz K. - Kowal R. - Rygiń W. - Włocławek



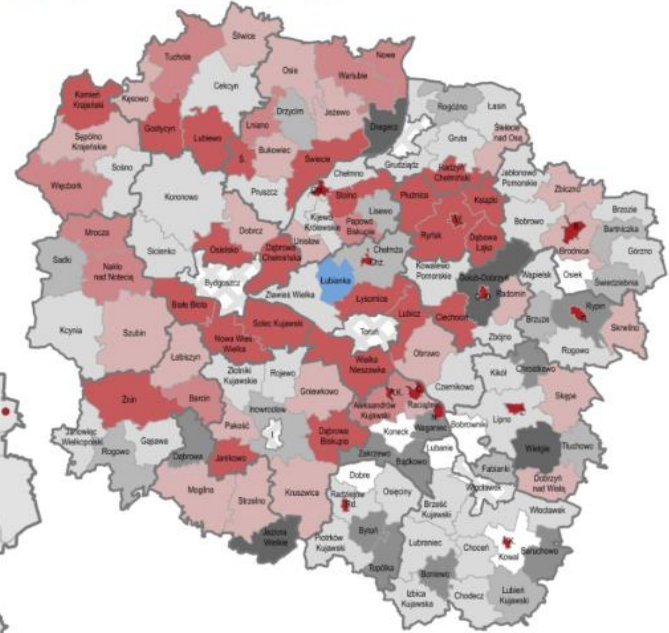
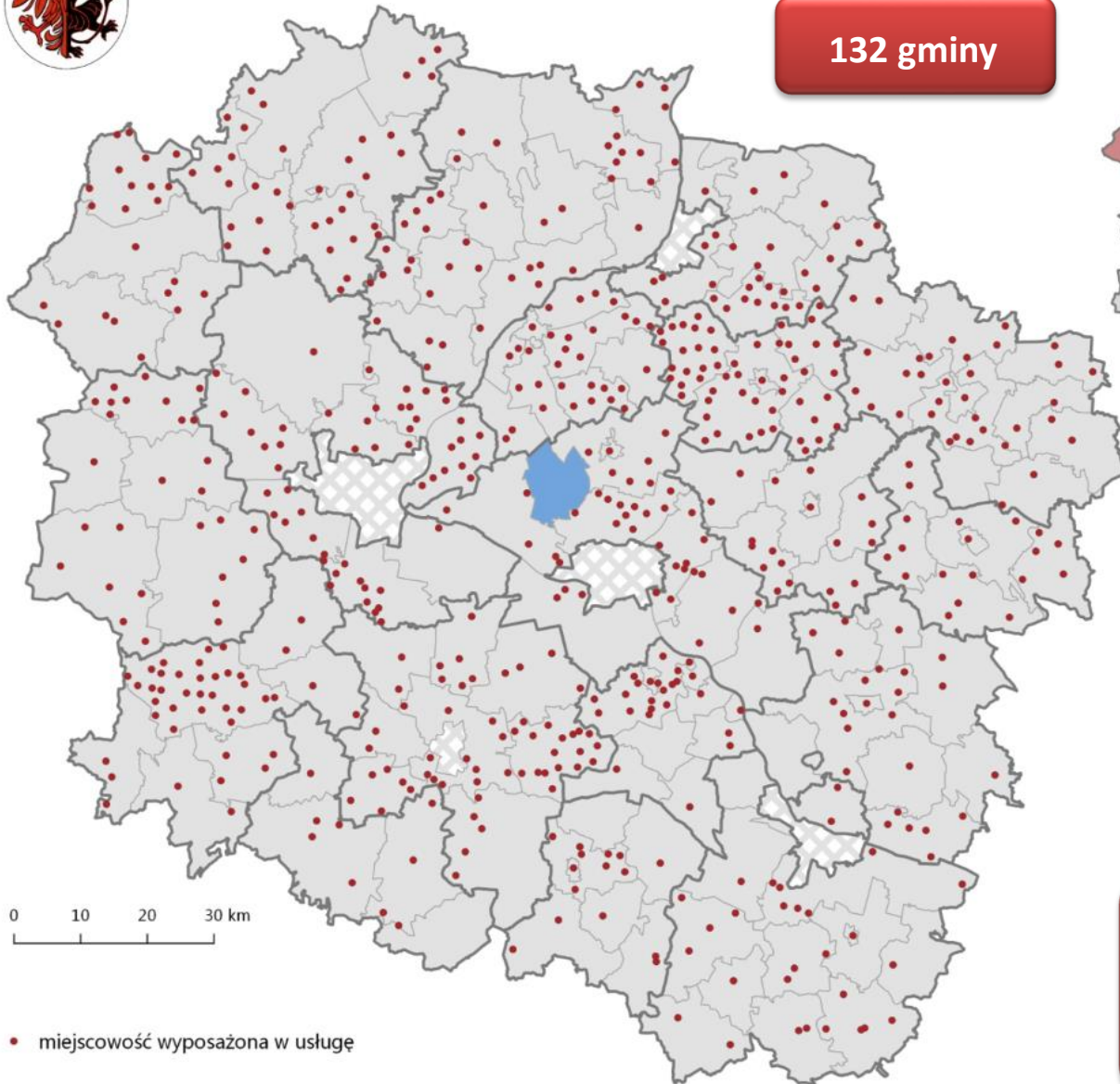
miasta nieanalizowane na tym etapie badań

W 42 miastach
W 85 miejscowościach wiejskich
139 gmin – 39,7%
Obszary wiejskie – 12,9%

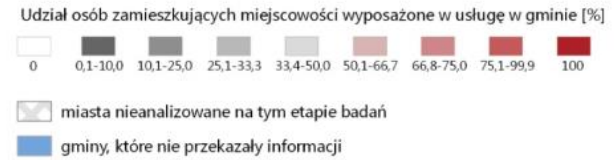


Miejscowości wyposażone w pozostałe obiekty sportowe ogółem

132 gminy



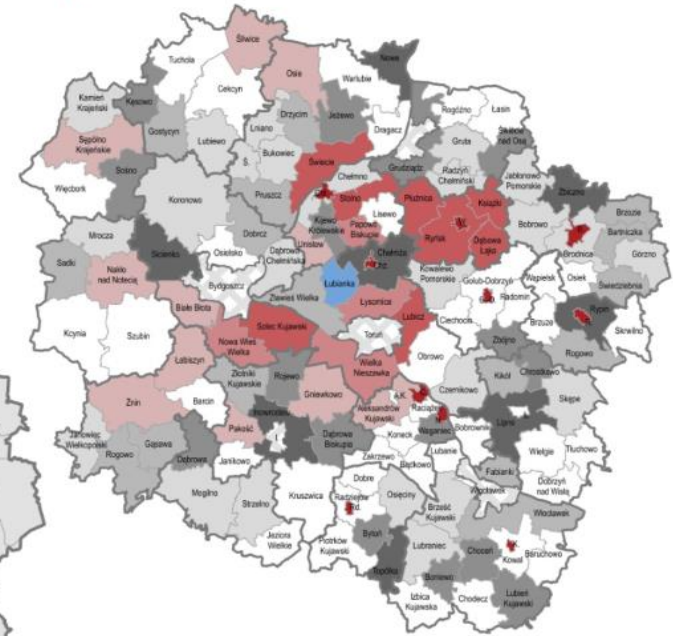
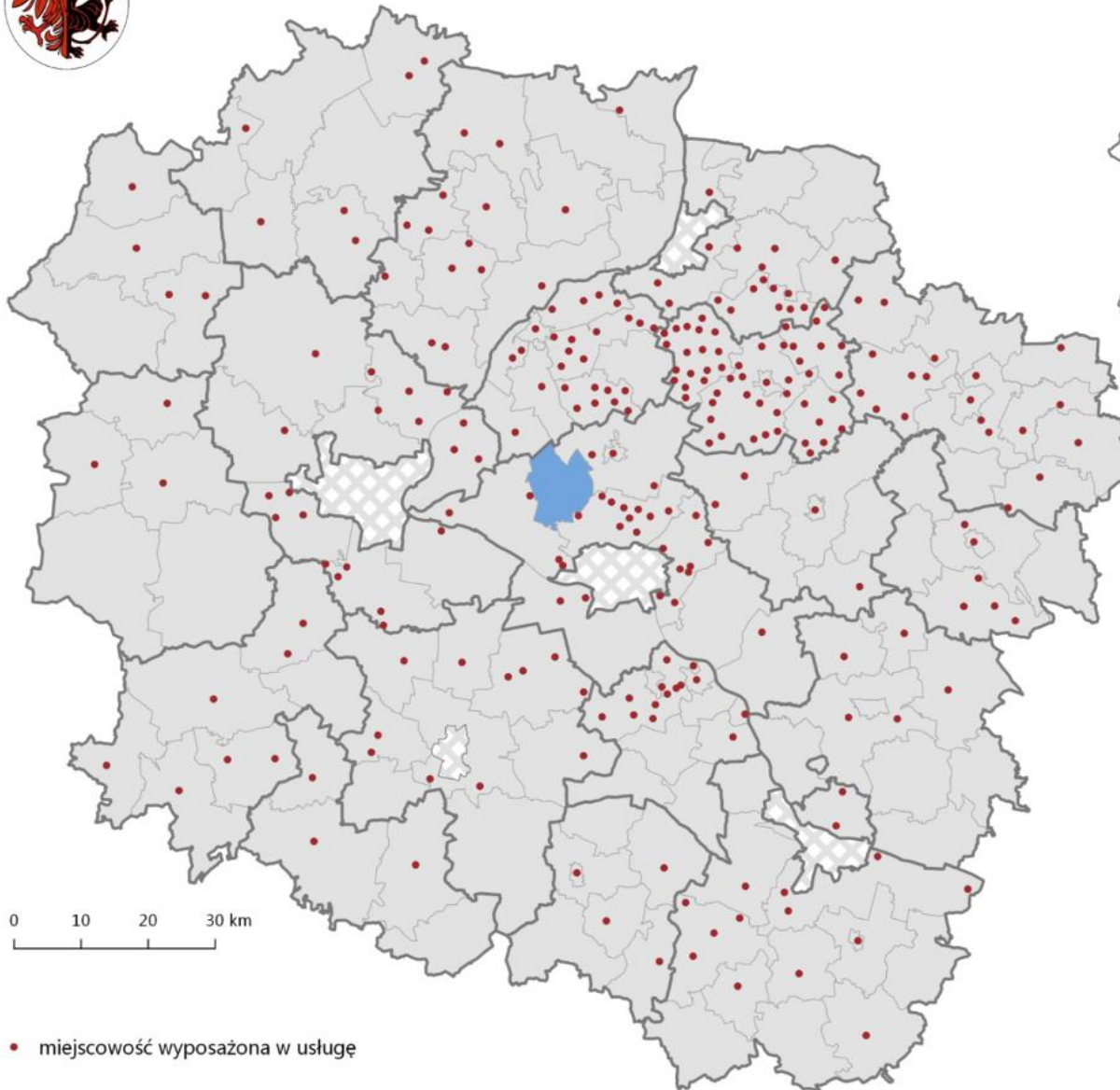
A.K. - Aleksandrów Kujawski Ch. - Chełmno G.-D. - Golub-Dobrzyń L. - Lipno Rd. - Radziejów
 B. - Brodnica Chz. - Chełmża I. - Inowrocław N. - Nieszawa S. - Sulekátów
 C. - Ciechocinek G. - Grudziądz K. - Kowal R. - Rygiń W. - Wąbrzeźno



W 47 miastach
W 560 miejscowościach wiejskich
139 gmin – 59,4%
obszary wiejskie – 40,5%



Miejscowości wyposażone w siłownię plenerową



A.K. - Aleksandrów Kujawski Ch. - Chełmno G.-D. - Golub-Dobrzyń L - Lipno Rd. - Radziejów
 B. - Brodnica Chz. - Chełmża I. - Inowrocław N. - Nieszawa S. - Świekatowo
 C. - Ciechocinek G. - Grudziądz K. - Kowal R. - Rygiń W. - Włocławek

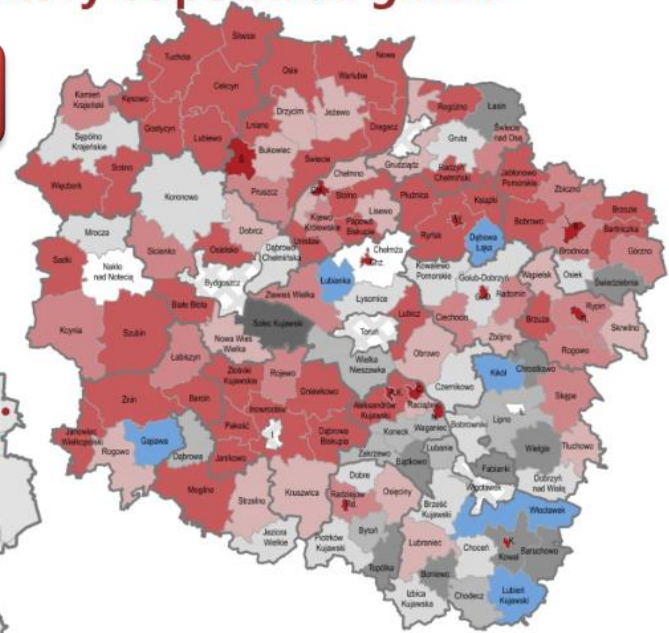
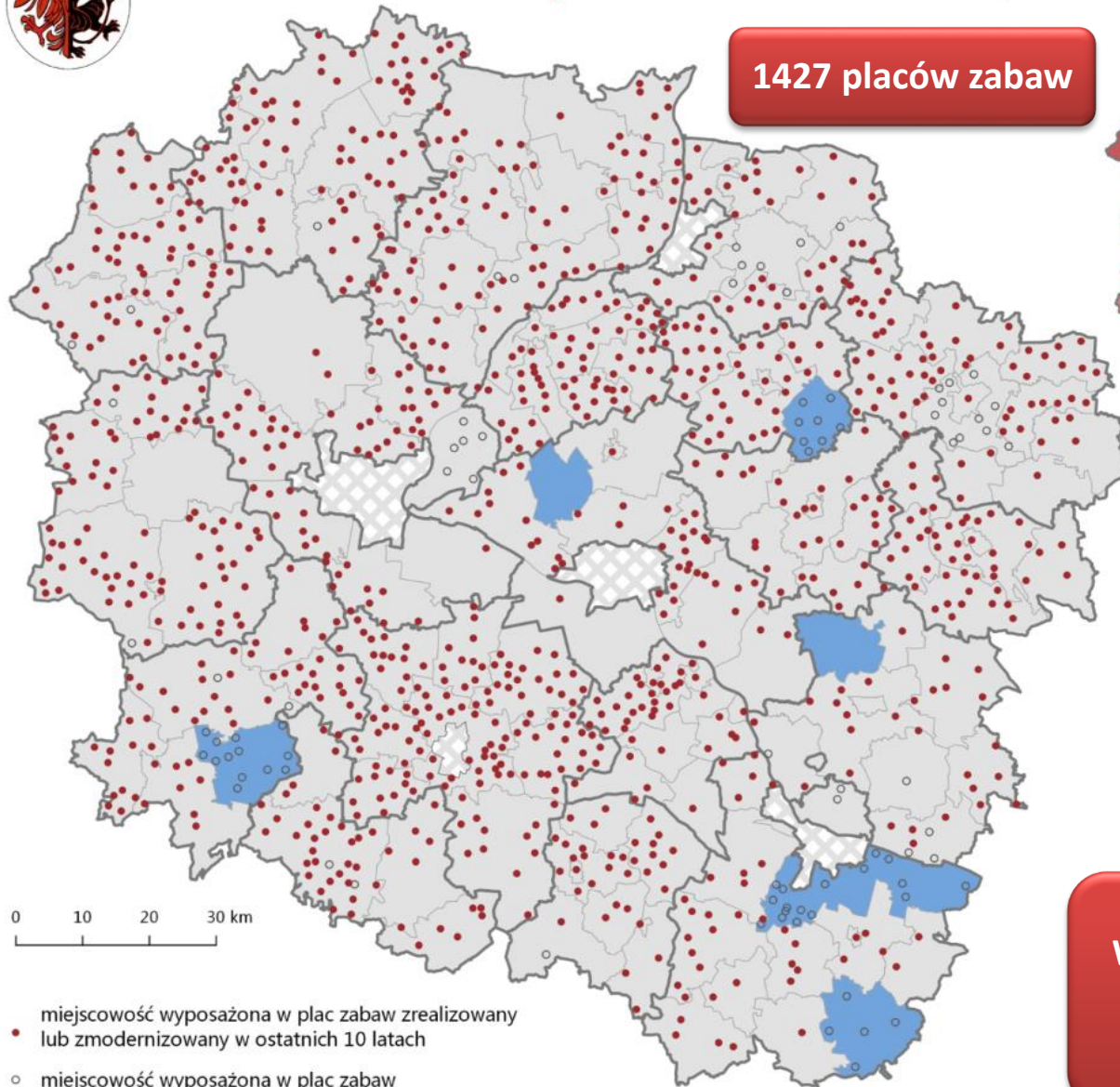


W 31 miastach
W 229 miejscowościach wiejskich
139 gmin – 37,1%
Obszary wiejskie – 20,6%



Miejscowości wyposażone w plac zabaw, w tym plac zabaw zrealizowany lub zmodernizowany w ostatnich 10 latach, za który odpowiada gmina

1427 placów zabaw



A.K. - Aleksandrów Kujawski Ch. - Chełmno G.-D. - Golub-Dobrzyń L. - Lipno Rd. - Radziejów
 B. - Brodnica Chz. - Chełmża I. - Inowrocław N. - Nieszawa S. - Świekatowo
 C. - Ciechocinek G. - Grudziądz K. - Kowal R. - Rygiń W. - Wąbrzeźno

Udział osób zamieszkujących miejscowości wyposażone w usługę w gminie [%]

0	0,1-10,0	10,1-25,0	25,1-33,3	33,4-50,0	50,1-66,7	66,8-75,0	75,1-99,9	100
---	----------	-----------	-----------	-----------	-----------	-----------	-----------	-----

miasta nieanalizowane na tym etapie badań
 gminy, które nie przekazały informacji lub przekazały informacje niekompletne

W 41 miastach
W 1143 miejscowościach wiejskich
139 gmin – 66,5%
Obszary wiejskie – 58,4%

- miejscowość wyposażona w plac zabaw zrealizowany lub zmodernizowany w ostatnich 10 latach
- miejscowość wyposażona w plac zabaw

Zajęcia sportowo-rekreacyjne prowadzone przez organy gminne

Kluby sportowe – 90 gmin, 207 klubów (59% - sekcja piłki nożnej)

Cykliczne zajęcia sportowo-rekreacyjne

Zajęcia zespołowe

piłka nożna (4 na 5 gmin), piłka siatkowa, piłka koszykowa oraz piłka ręczna

kierowane najczęściej do grupy dzieci i młodzieży szkolnej oraz młodzieży starszej, ale także do osób dorosłych

Zajęcia indywidualne

pływanie, żeglarstwo, paralotniarstwo, tenis stołowy i ziemny (1/3 gmin), badminton, strzelectwo, wędkarstwo, jeździectwo, kręglarstwo, fitness (w tym aerobik i zumba - 1/5 gmin), gimnastyka oraz bilard

kierowane do niemal wszystkich grup wiekowych – najczęściej dzieci i młodzieży szkolnej oraz osób dorosłych (w tym osób starszych)

Bardziej złożone dyscypliny sportowe

lekkoatletyka, sztuki walk oraz kolarstwo

kierowane do mieszkańców wszystkich grup wiekowych

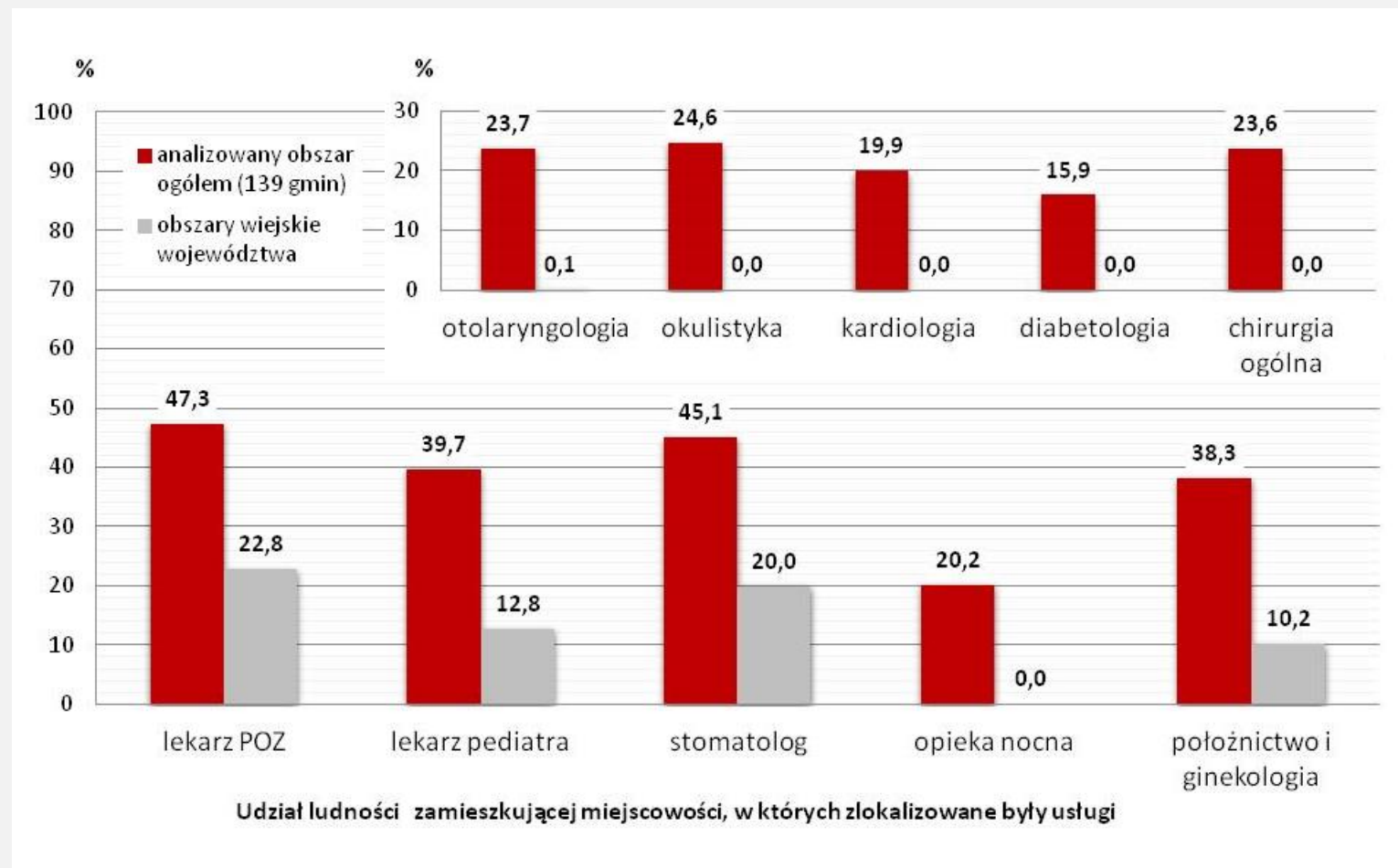
zajęcia dedykowane dla najmłodszego pokolenia

gry i zabawy ruchowe, zajęcia z animatorami, zajęcia zespołowe (piłka nożna, koszykowa, siatkowa)

nordic walking, gimnastyka (w tym korekcyjna), aerobik (również w wodzie), maratony zumbi, szachy, wieczory seniora oraz zajęcia aktywizacyjne z animatorami

zajęcia kierowane do osób starszych

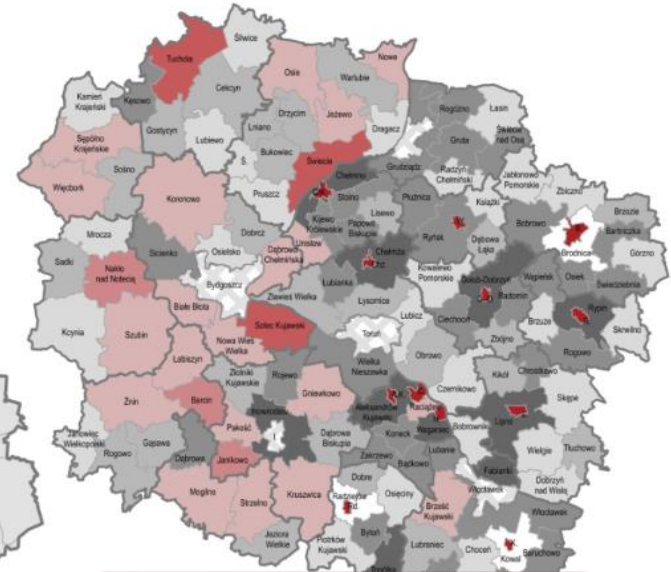
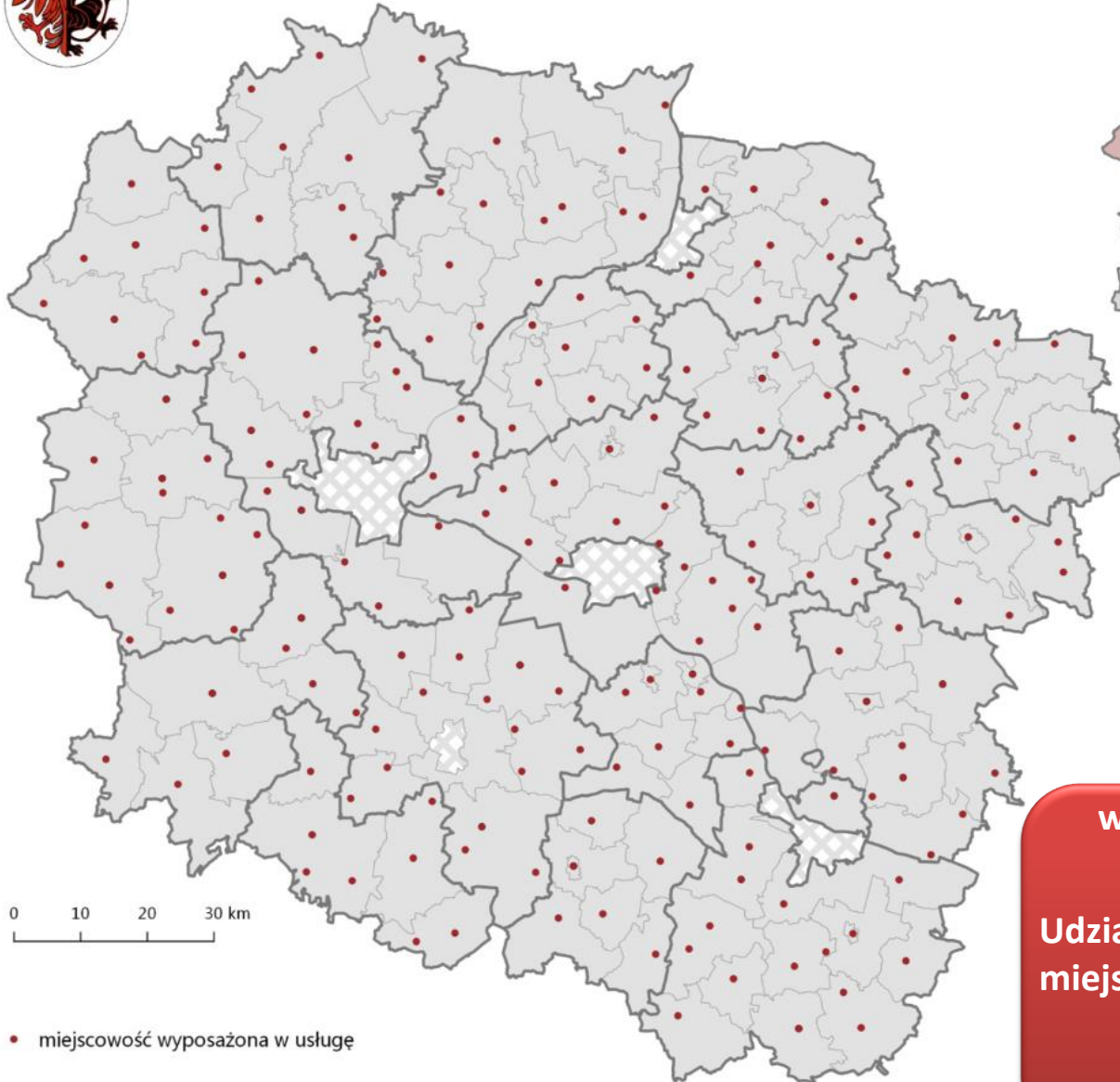
Opieka zdrowotna



Z analiz wyłączono oddziały szpitalne.



Miejscowości, w których dostępna jest podstawowa opieka zdrowotna



Najczęściej była tylko jedna miejscowość w gminie, w której dostępny był lekarz POZ (84 gminy)

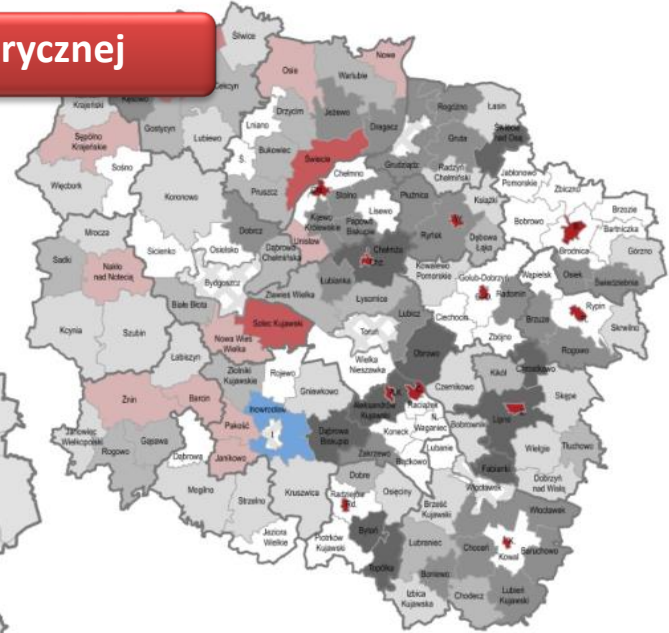
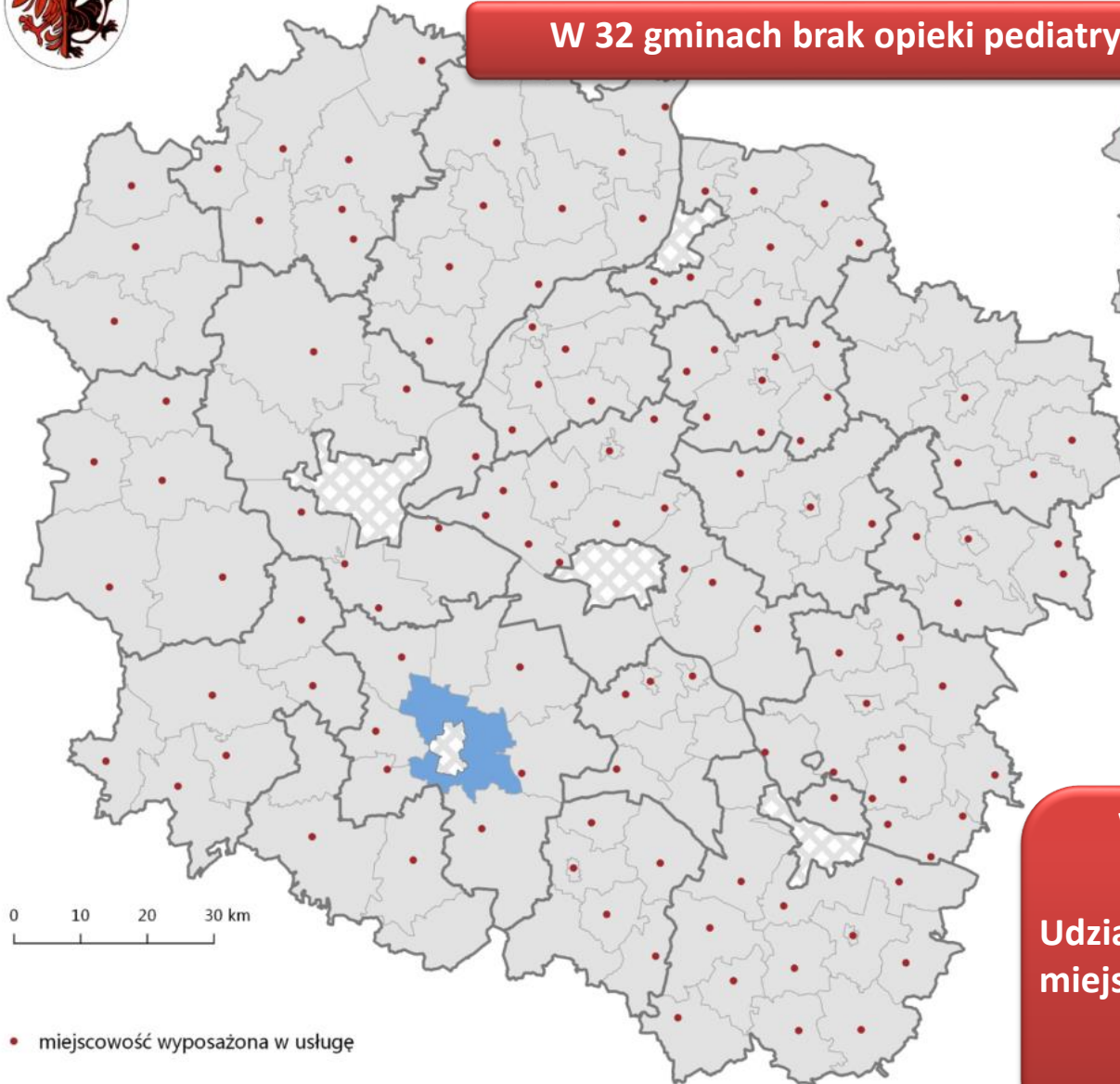
w 47 miastach i 165 miejscowościach wiejskich

Udział ludności zamieszkującej miejscowości wyposażone:
139 gmin – 47,3%
Obszary wiejskie – 22,8%



Miejscowości, w których dostępna jest opieka pediatryczna

W 32 gminach brak opieki pediatrycznej



A.K. - Aleksandrów Kujawski Ch. - Chełmno G.-D. - Golub-Dobrzyń L. - Lipno Rd. - Radziejów
 B. - Brodnica Chz. - Chełmża I. - Inowrocław N. - Nieszawa S. - Świekatowo
 C. - Clechocinek G. - Grudziądz K. - Kowal R. - Rykiń W. - Wąbrzeźno



w 44 miastach i 81 miejscowościach wiejskich

Udział ludności zamieszkującej miejscowości wyposażone:

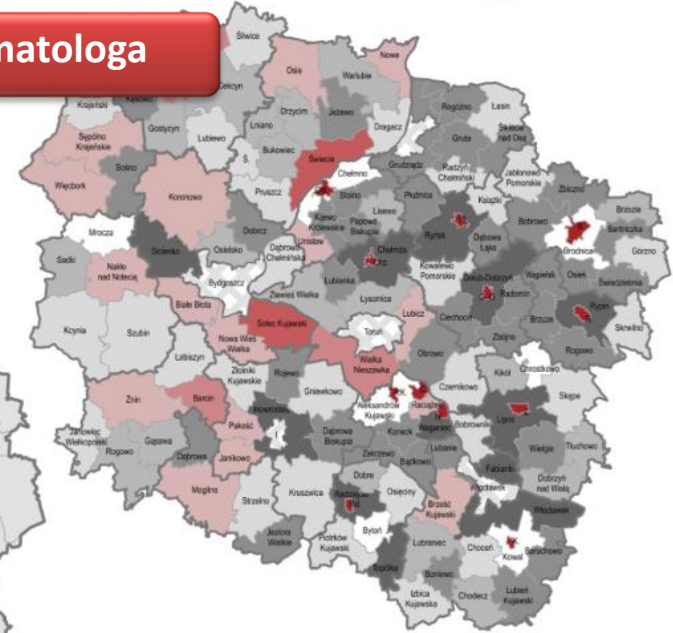
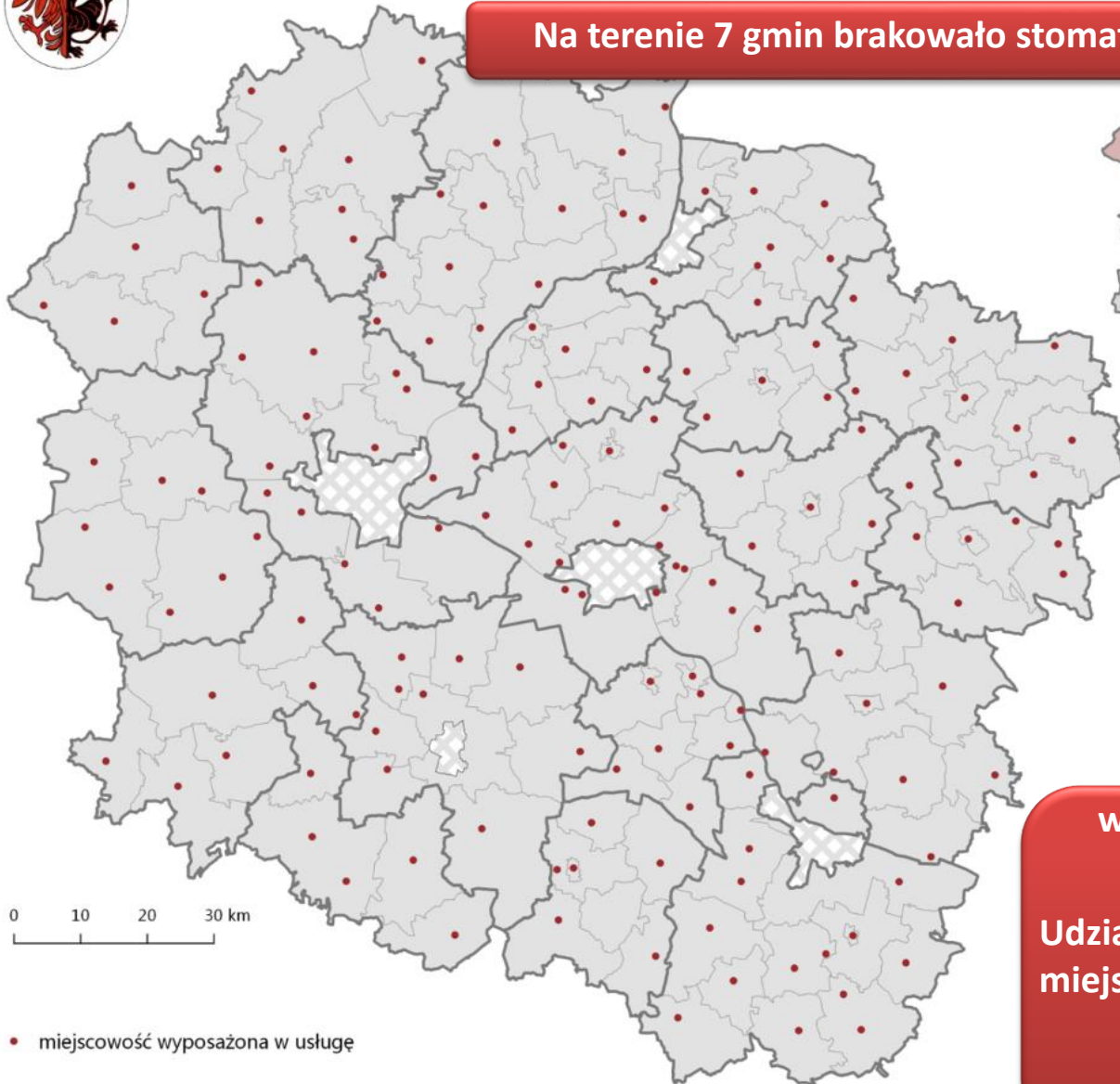
139 gmin – 39,7%

Obszary wiejskie – 12,8%



Miejscowości, w których dostępna jest publiczna opieka stomatologiczna

Na terenie 7 gmin brakowało stomatologa



A.K. - Aleksandrów Kujawski Ch. - Chełmno G.-D. - Golub-Dobrzyń L. - Lipno Rd. - Radziejów
B. - Brodnica Chz. - Chełmża I. - Inowrocław N. - Nieszawa S. - Świekatowo
C. - Ciechocinek G. - Grudziądz K. - Kowal R. - Rygiń W. - Włocławek



w 46 miastach i 122 miejscowościach wiejskich

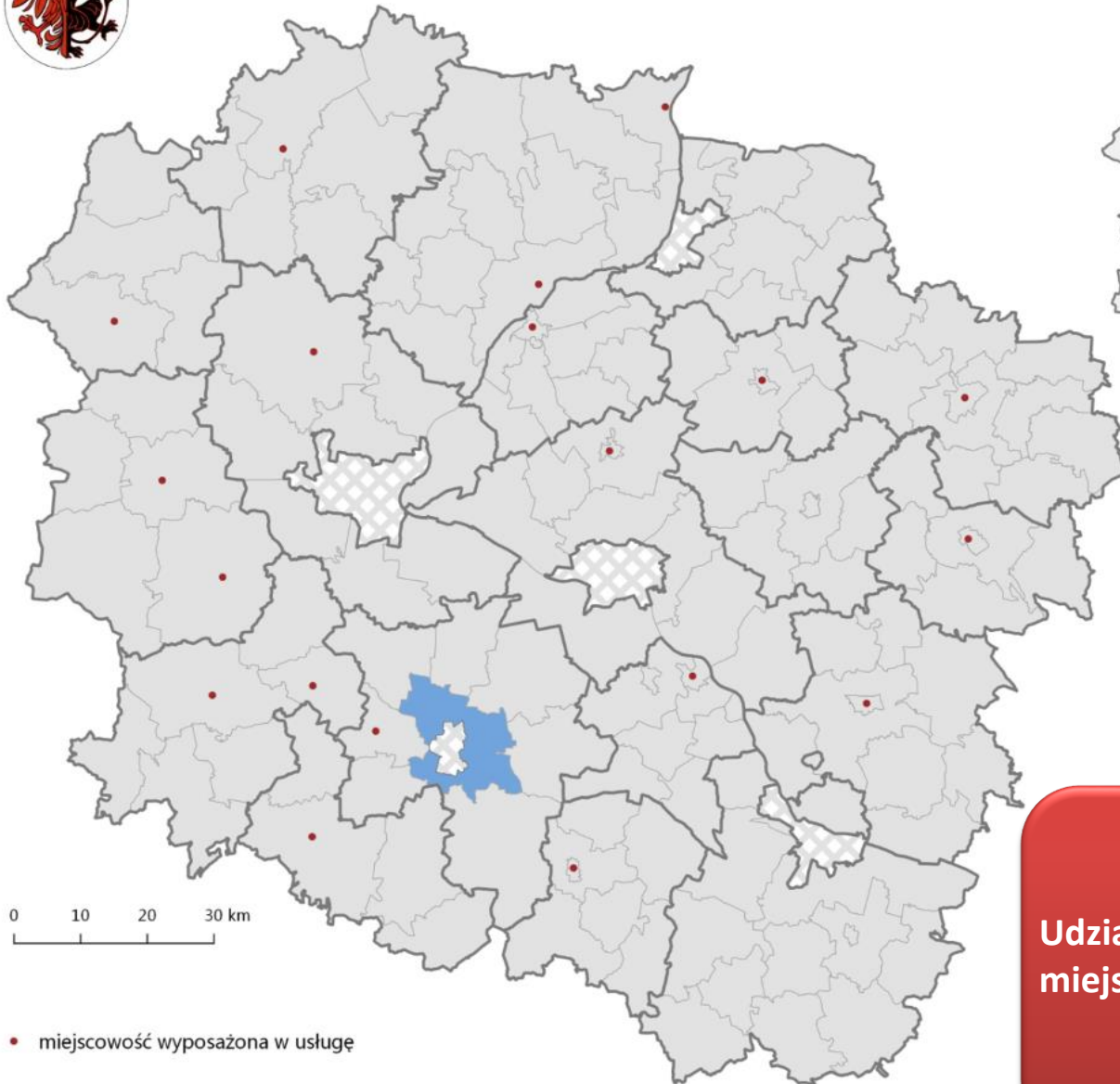
Udział ludności zamieszkującej miejscowości wyposażone:

139 gmin – 45,1%

Obszary wiejskie – 20,0%



Miejscowości, w których dostępna jest opieka lekarska nocna



A.K. - Aleksandrów Kujawski Ch. - Chelmino G.-D. - Golub-Dobrzyń L. - Lipno Rd. - Radziejów
B. - Brodnica Chz. - Chelmża I. - Inowrocław N. - Nieszawa S. - Siewiatkowo
C. - Cielichówek G. - Grudziądz K. - Kowal R. - Rygiń W. - Wąbrzeźno

miasta nieanalizowane na tym etapie badań

gminy, które nie przekazały informacji

**w 19 miastach i 0 miejscowościach
wiejskich**

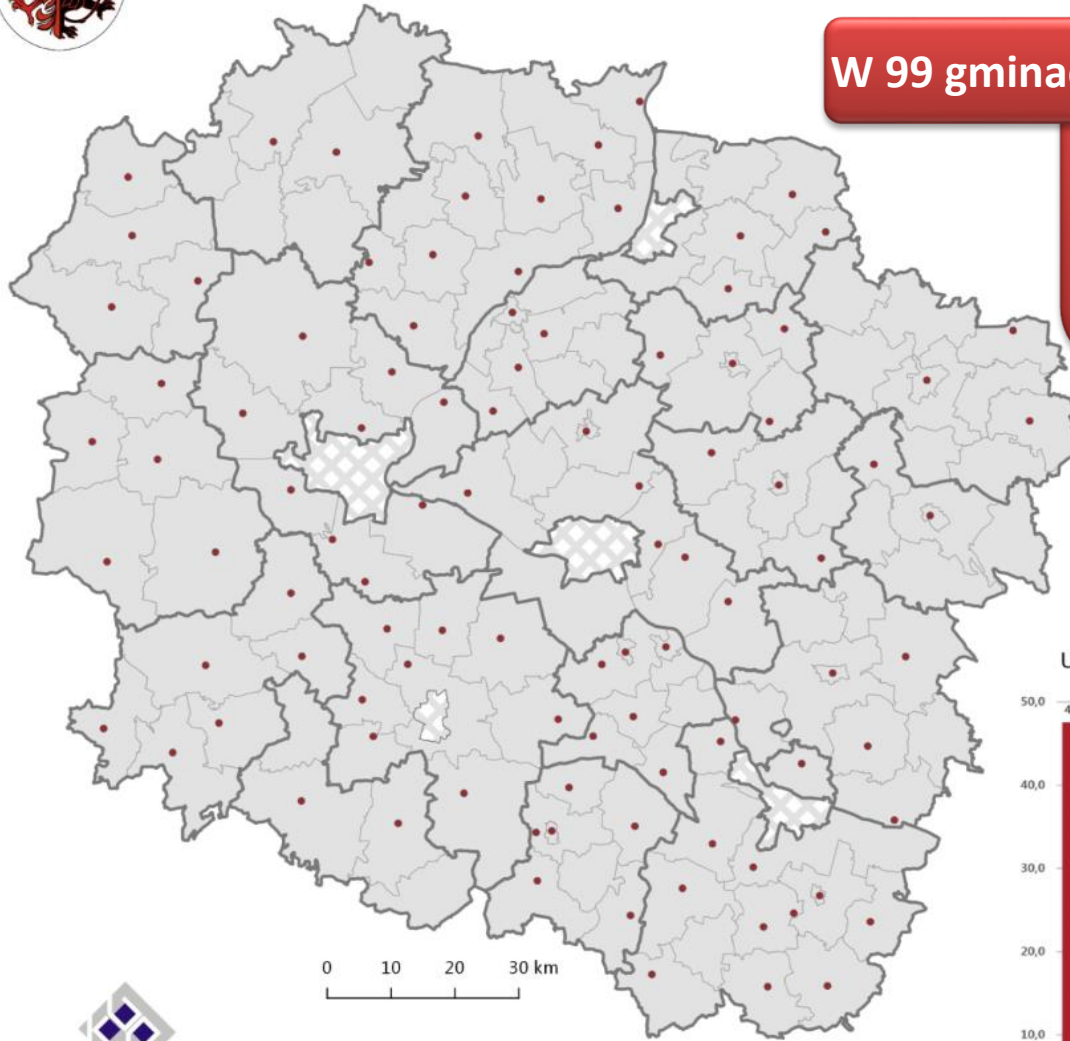
**Udział ludności zamieszkującej
miejscowości wyposażone:**

139 gmin – 20,2%

Obszary wiejskie – 0,0%



Miejscowości, w których dostępna jest publiczna opieka lekarska w zakresie ginekologii i/lub położnictwa



W 99 gminach

w 45 miastach i 56 miejscowościach wiejskich

Udział ludności zamieszkującej miejscowości wyposażone:

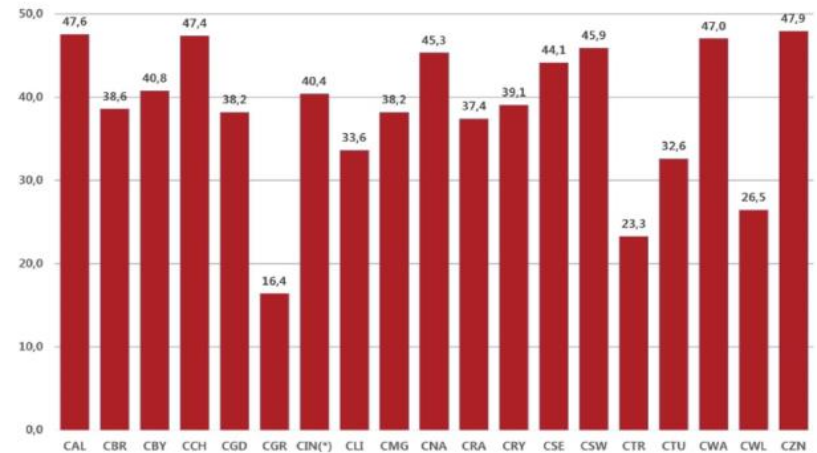
139 gmin – 38,3%

Obszary wiejskie – 10,2%



miasta nieanalizowane na tym etapie badań

Udział osób zamieszkujących miejscowości wyposażone w usługę w powiecie [%]



* bez miasta Inowrocław



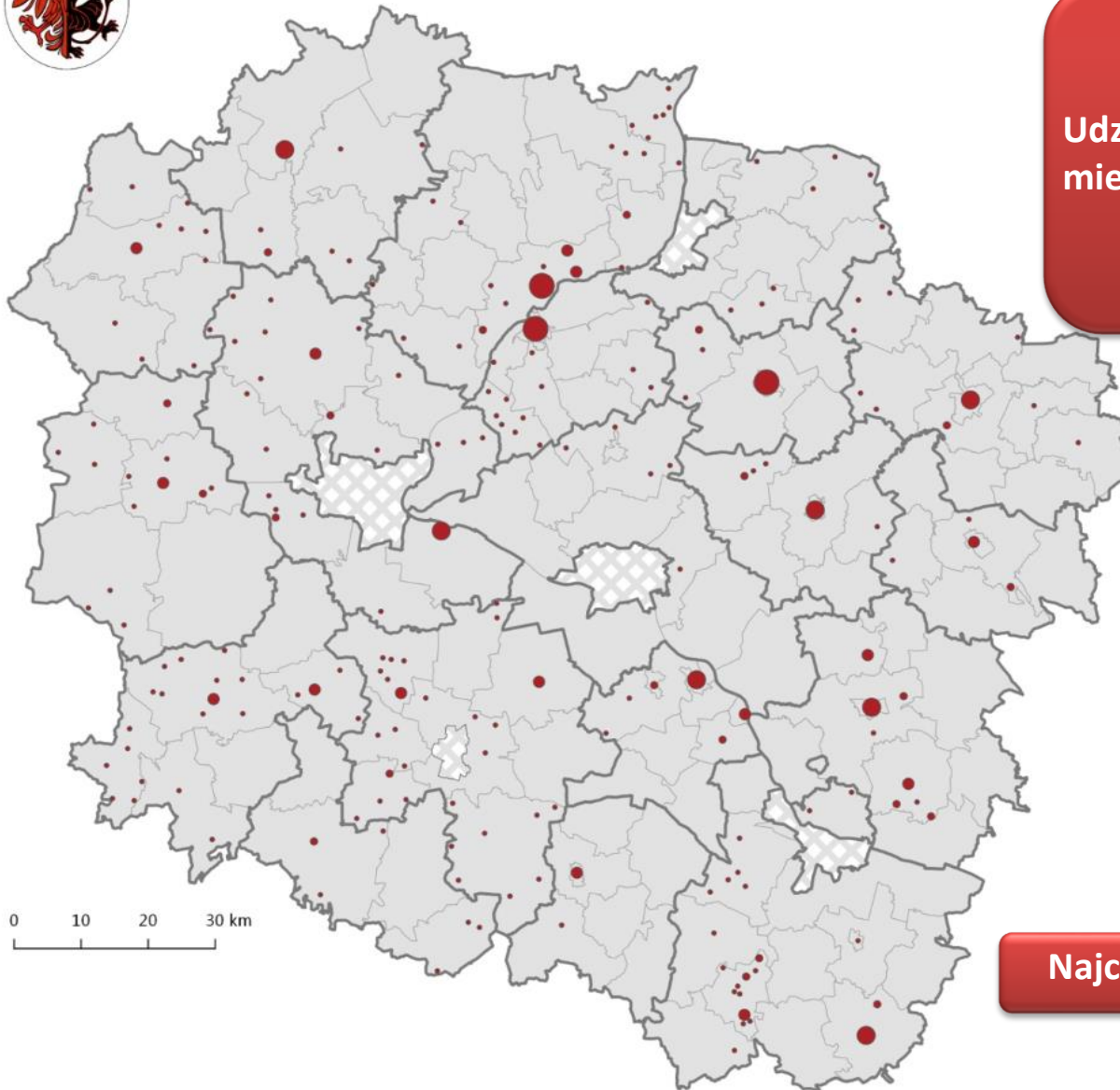
Miejscowości, w których wskazano obecność lokali socjalnych

w 38 miastach i 185 miejscowościach wiejskich

Udział ludności zamieszkującej miejscowości wyposażone:

139 gmin – 36,6%

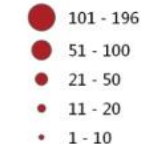
Obszary wiejskie – 11,8%



A.K. - Aleksandrów Kujawski Ch. - Chełmno G.-D. - Golub-Dobrzyń L. - Lipno Rd. - Radziejów
B. - Brodnica Chz. - Chełmża I. - Inowrocław N. - Nieszawa S. - Sulekátów
C. - Ciechocinek G. - Grudziądz K. - Kowal R. - Rygiń W. - Włocławek

miasta nieanalizowane na tym etapie badań

Liczba lokali socjalnych wg miejscowości



Najczęściej kilka-kilkanaście mieszkań

Porządek publiczny

Struktury policji

Komenda Wojewódzka w Bydgoszczy

4 Komendy Miejskie
(Bydgoszcz, Toruń,
Włocławek, Grudziądz)

14 Komend
Powiatowych

20 komisariatów policji

27 posterunków policji

Straż gminna lub miejska

21 gmin

6 gmin
miejskich

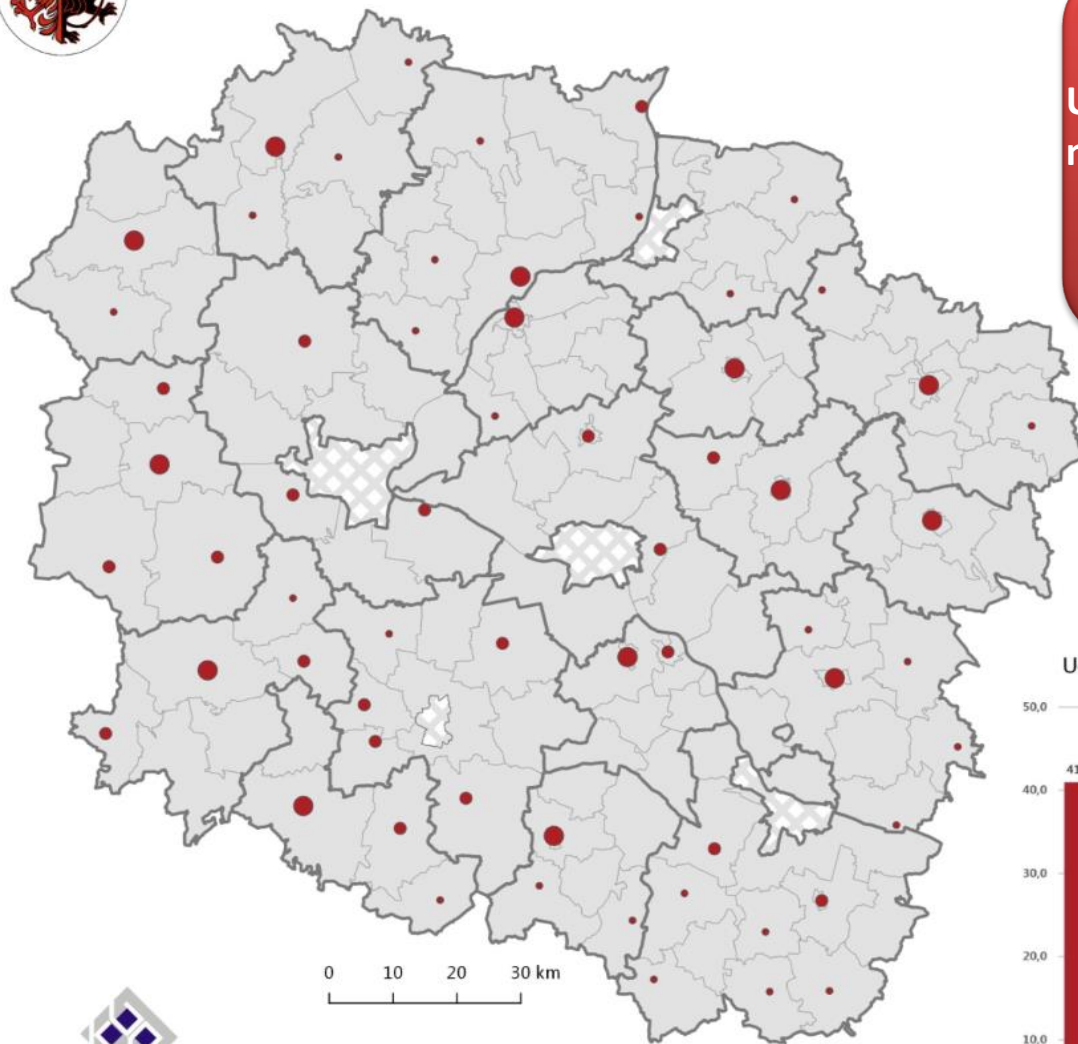
6 gmin miejsko-
wiejskich

9 gmin
wiejskich

20 gmin → 78 strażników (17 strażników miejskich)



Miejscowości, w których znajduje się Komenda Powiatowa Policji, Komisariat Policji lub Posterunek Policji



w 45 miastach i 16 miejscowościach wiejskich

Udział ludności zamieszkującej miejscowości wyposażone:

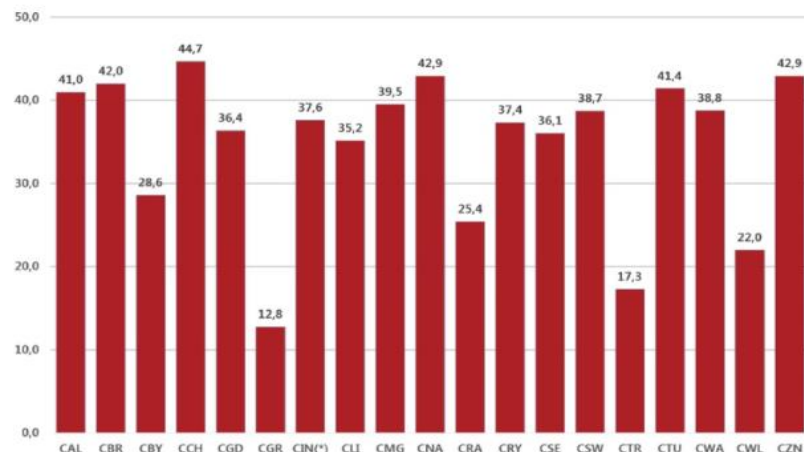
139 gmin – 34,3%

Obszary wiejskie (komisariaty i posterunki) – 17,0%



- miasta nieanalizowane na tym etapie badań
- Komenda Powiatowa Policji
- Komisariat Policji
- Posterunek Policji

Udział osób zamieszkujących miejscowości wyposażone w usługę w powiecie [%]



* bez miasta Inowrocław

Administracja

Usługi administracyjne z zakresu zadań własnych gminy/powiatu realizowane poza miejscowością gminną/powiatową

Poza miejscowością gminną

- **1 gmina:** Obrowo
- wydawanie **wniosek o przyznanie świadczenia wychowawczego „Rodzina 500+”** w filii Gminnego Ośrodka Pomocy Społecznej w Dobrzejowicach

Poza miejscowością powiatową

- **3 powiaty:** brodnicki, bydgoski i świecki,
- usługi z zakresu **rejestracji pojazdów** lub złożenia **wniosku o wydanie prawa jazdy** w wybranych urzędach miejskich i gminnych na terenie tych powiatów

Bezpłatne porady prawne

109 gmin

132 lokalizacje (budynki urzędów miejskich i gminnych)

ponad 50% - raz w tygodniu

Punkty Selektywnej Zbiórki Odpadów Komunalnych

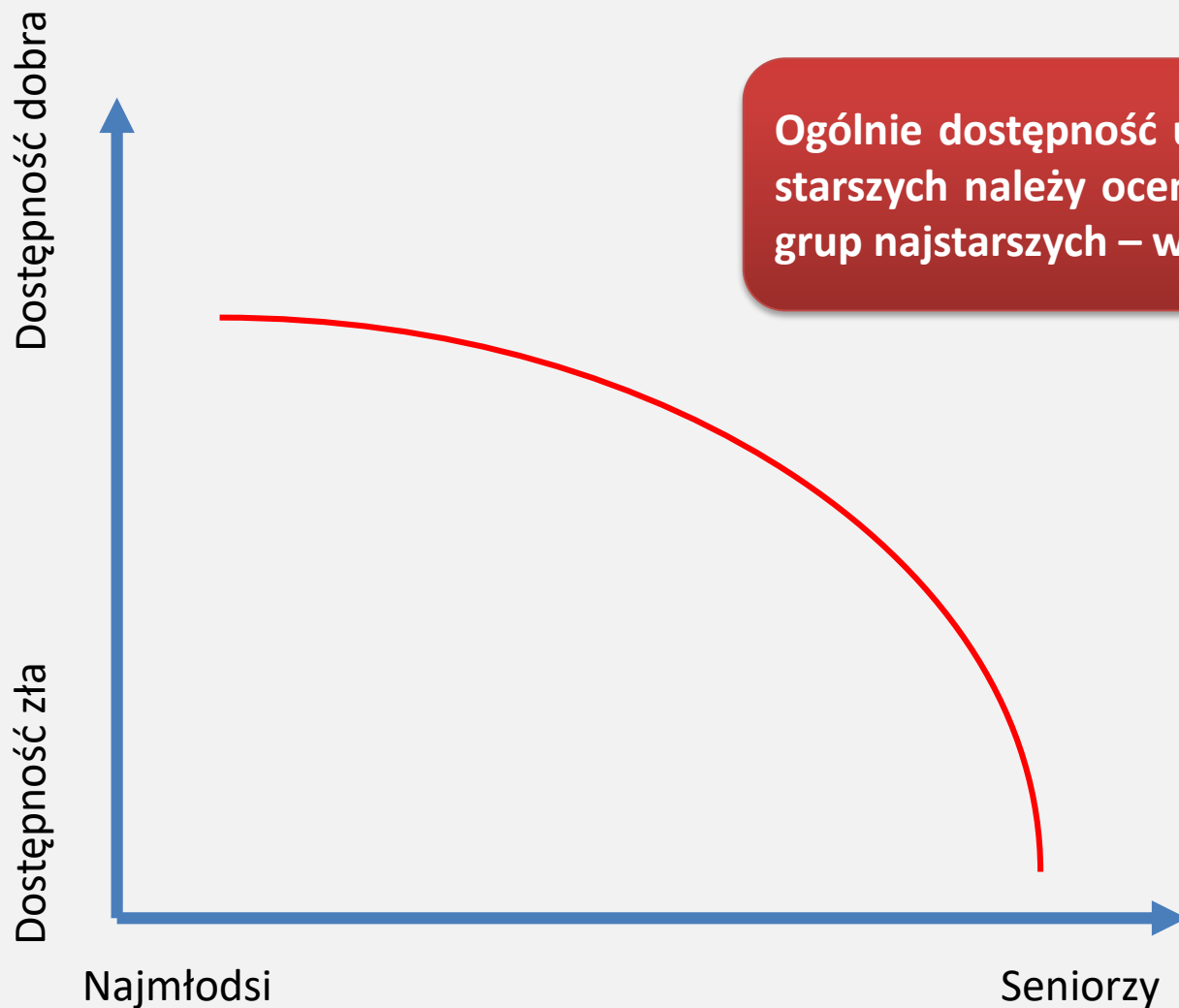
98 PSZOKów

2 gminy - mobilne PSZOKi (Tłuchowo, Świedziebnia)

2 PSZOKi w gminie Nowa Wieś Wielka

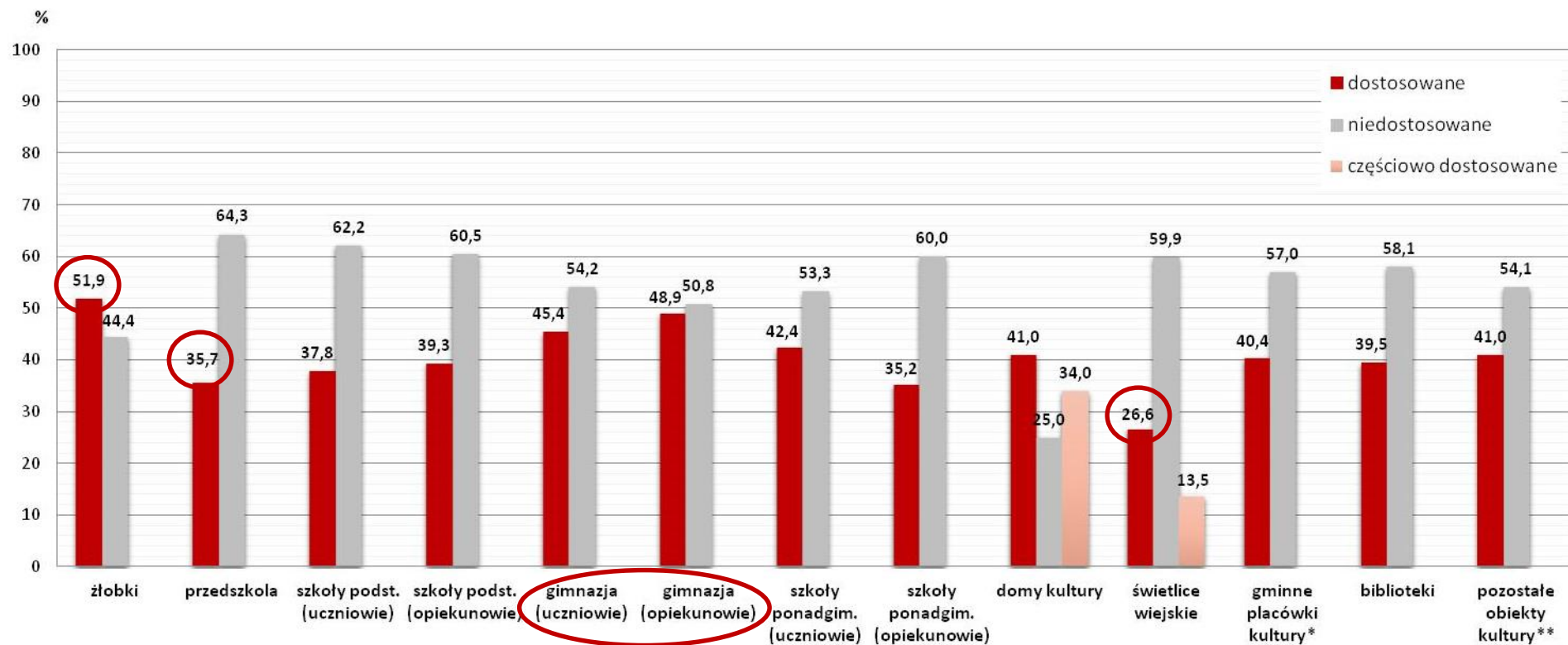
powiat chełmiński – 1 PSZOK obsługujący wszystkie gminy oprócz jednej

Syntetyczna ocena dostępności usług publicznych dla *grup pokoleniowych*



Ogólnie dostępność usług dla grup starszych należy ocenić źle, ale dla grup najstarszych – wyjątkowo źle.

Dostępność usług publicznych dla osób niepełnosprawnych



Dostosowanie architektoniczne obiektów świadczących usługi publiczne do potrzeb osób niepełnosprawnych

*w których prowadzone są cykliczne zajęcia

** amfiteatry i sceny na powietrzu, muzea, izby pamięci, tradycji i historii oraz dziedzictwa kulturowego, skanseny, kina, muszle koncertowe, galerie sztuki

Dostępność usług publicznych dla osób niepełnosprawnych

Jeden z analizowanych aspektów - **ocena dostosowania** do potrzeb osób niepełnosprawnych **żłobków, przedszkoli, szkół podstawowych i szkół gimnazjalnych** – udział obiektów dostosowanych w gminach.

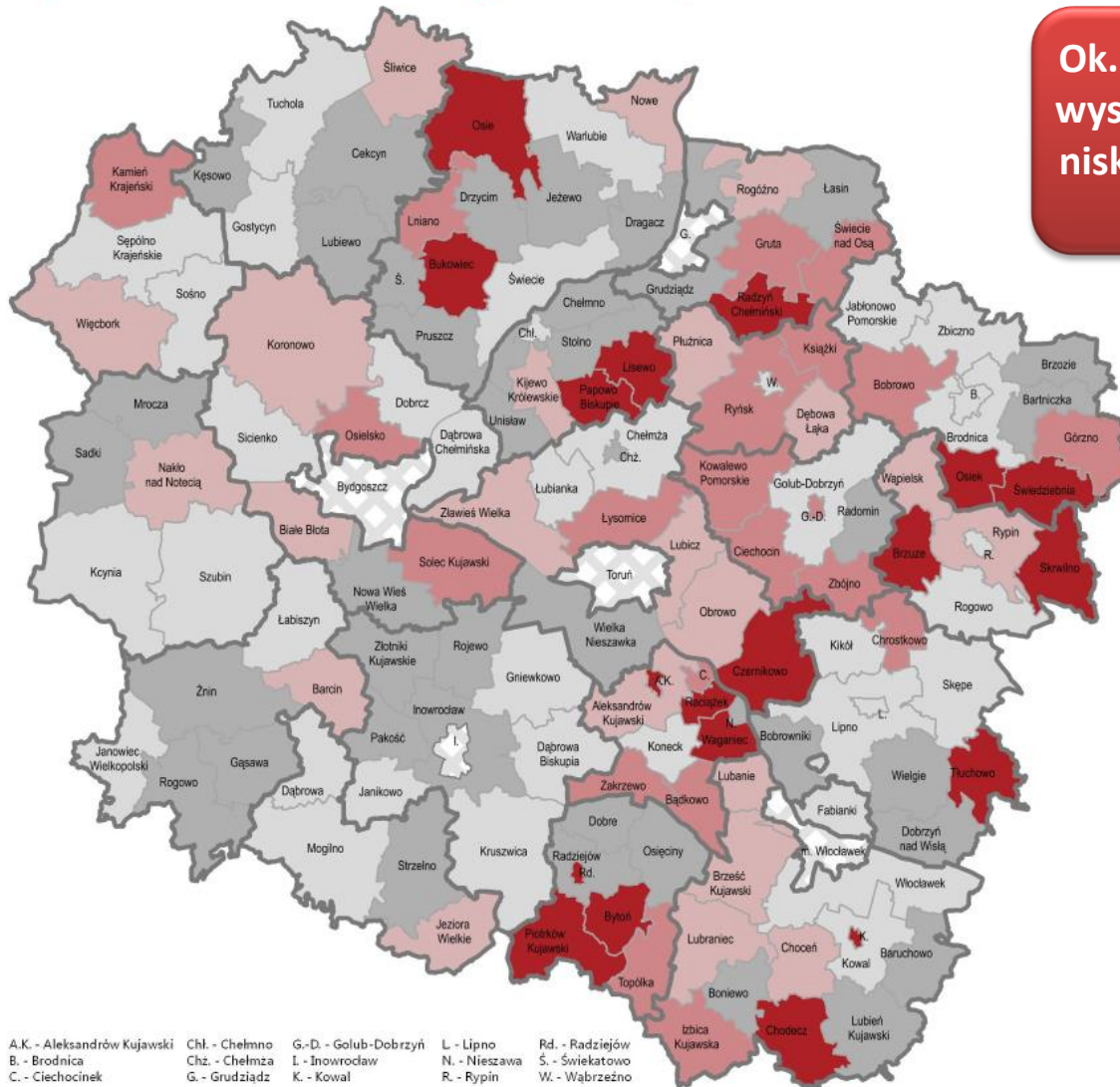
5 kategorii:

- gminy, w których stopień przystosowania oceniono na bardzo wysoki (81-100%) – 19 gmin,
- gminy, w których stopień przystosowania oceniono na wysoki (61-80%) – 21 gmin,
- gminy, w których stopień przystosowania oceniono na przeciętny (41-60%) – 22 gminy,
- gminy, w których stopień przystosowania oceniono na niski (21-40%) – 38 gmin,
- gminy, w których stopień przystosowania oceniono na bardzo niski (0-20%) – 39 gmin.



Ocena stanu przygotowania żłobków, przedszkoli oraz placówek szkolnych do potrzeb osób niepełnosprawnych

Ok. 29% gmin bardzo wysoki i wysoki. Większość gmin (55%) niski i bardzo niski. Przeciętny ok. 16% gmin



Gminy, w których stopień przystosowania oceniono na:

- bardzo wysoki (19)
- wysoki (21)
- przeciętny (22)
- niski (38)
- bardzo niski (39)

miasta nieanalizowane na tym etapie badań

A.K. - Aleksandrów Kujawski Chł. - Chełmno G.-D. - Golub-Dobrzyń L. - Lipno Rd. - Radziejów
 B. - Brodnica Chz. - Chełmża I. - Inowrocław N. - Nieszawa S. - Świekatowo
 C. - Ciechocinek G. - Grudziądz K. - Kowal R. - Rypin W. - Wąbrzeźno

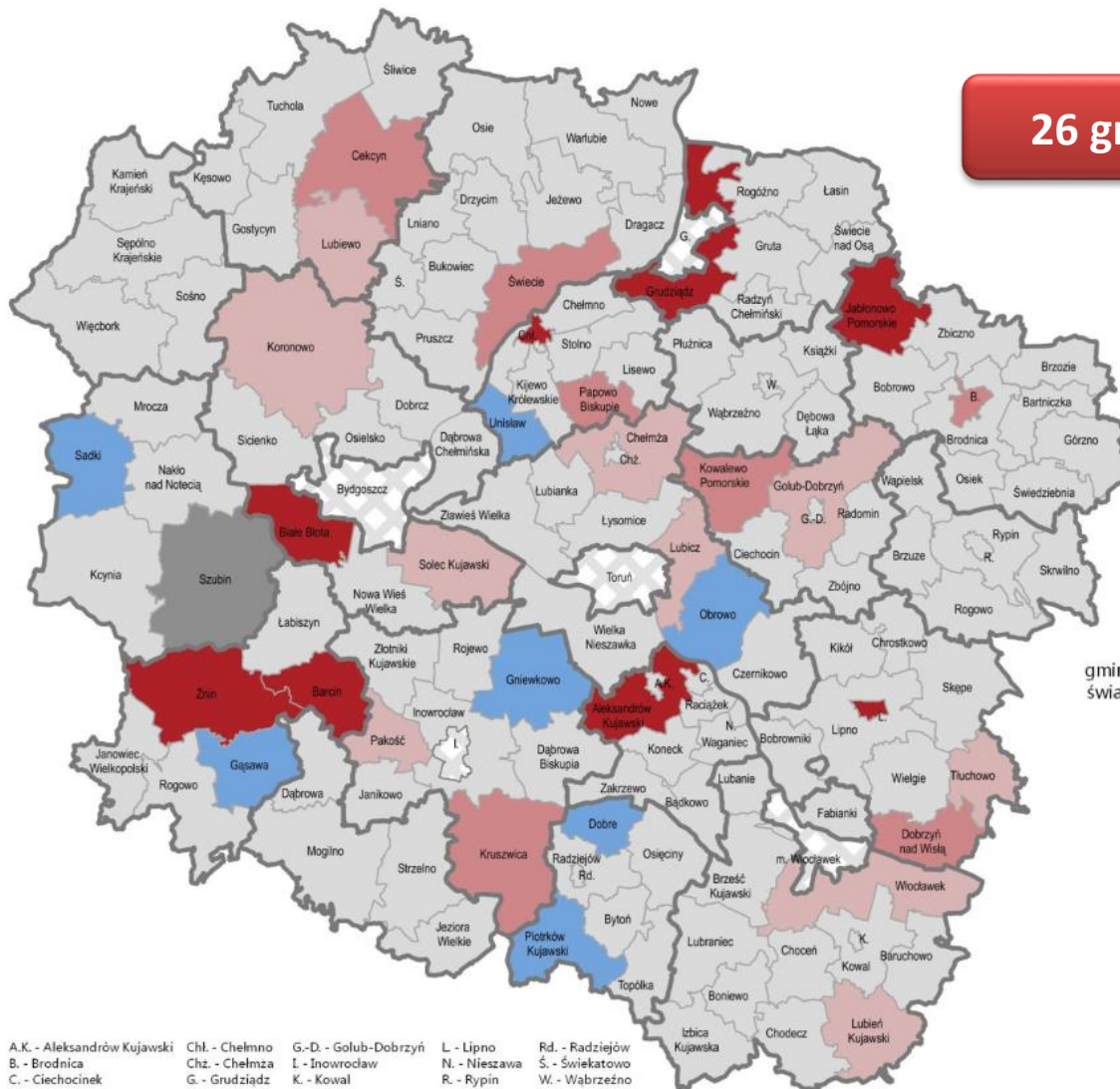


Kujawsko-Pomorskie Biuro Planowania
Przestrzennego i Regionalnego we Włocławku



Wsparcie dla dużych rodzin

26 gmin



Formy wsparcia dla dużych rodzin:

gminy, które zadeklarowały wprowadzenie własnych kart rodziny wielodzietnej

gminy, które zadeklarowały realizację świadczeń w ramach rządowej Karty Dużej Rodziny

gminy, które zadeklarowały inny sposób wspierania dużych rodzin lub nie podały rodzaju udzielonego wsparcia

gminy, które nie realizują własnych programów wspierających duże rodziny

gmina, która zadeklarowała jednocześnie realizację świadczeń w ramach rządowej Karty Dużej Rodziny i inny sposób wspierania dużych rodzin

miasta nieanalizowane w tym etapie badań

gminy, które nie przekazały informacji

A.K. - Aleksandrów Kujawski Chł. - Chełmno G.-D. - Golub-Dobrzyń L. - Lipno Rd. - Radziejów
B. - Brodnica I. - Inowrocław N. - Nieszawa S. - Świekatowo
C. - Ciechocinek K. - Kowal R. - Rypin W. - Wąbrzeźno



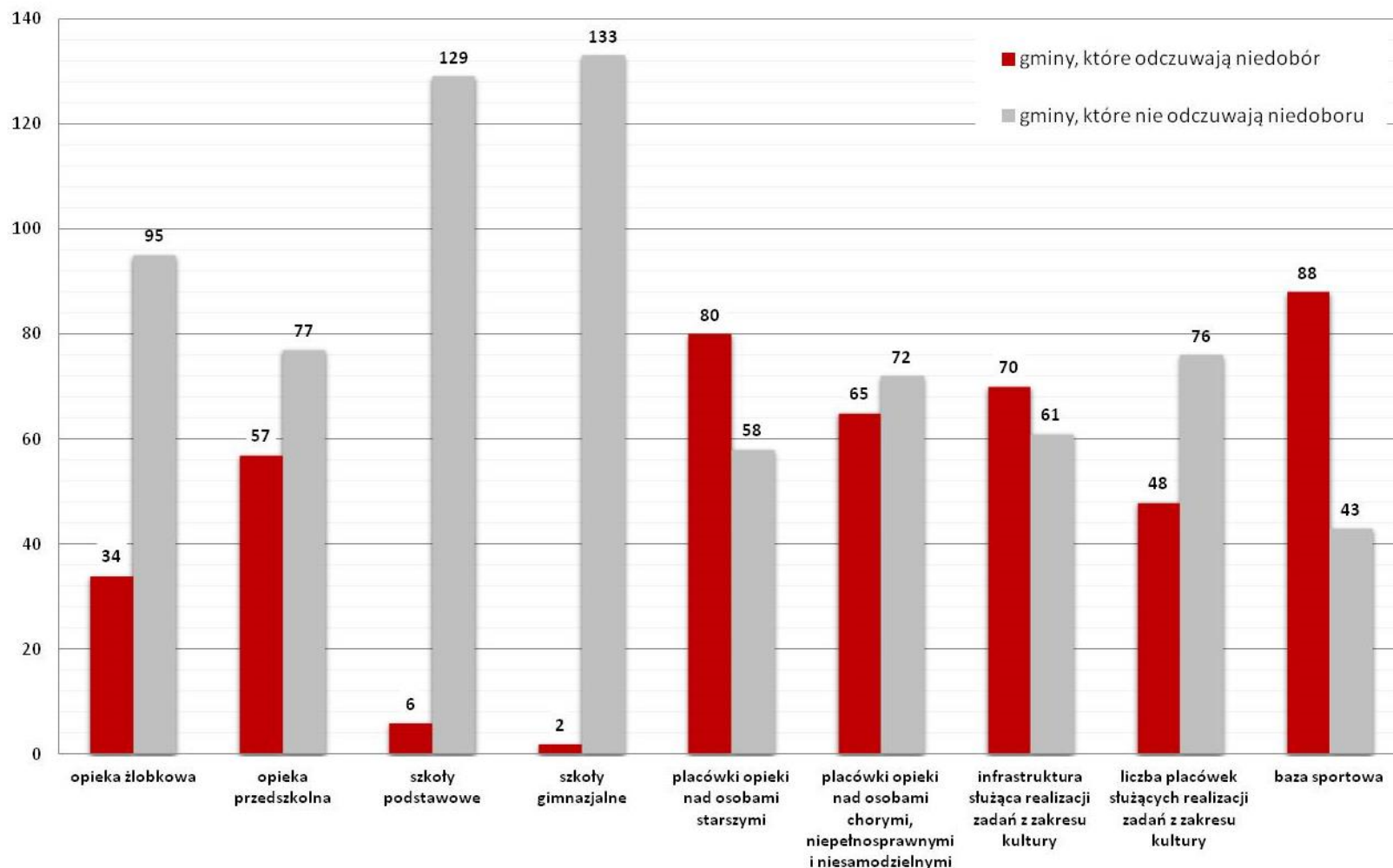
Kujawsko-Pomorskie Biuro Planowania
Przestrzennego i Regionalnego we Włocławku

***Problemy i potrzeby w zakresie usług
zgłaszane przez samorzędy***

Ocena stanu przygotowania infrastruktury społecznej województwa kujawsko-pomorskiego dla potrzeb wszystkich pokoleń, ze szczególnym uwzględnieniem usług kierowanych do osób starszych

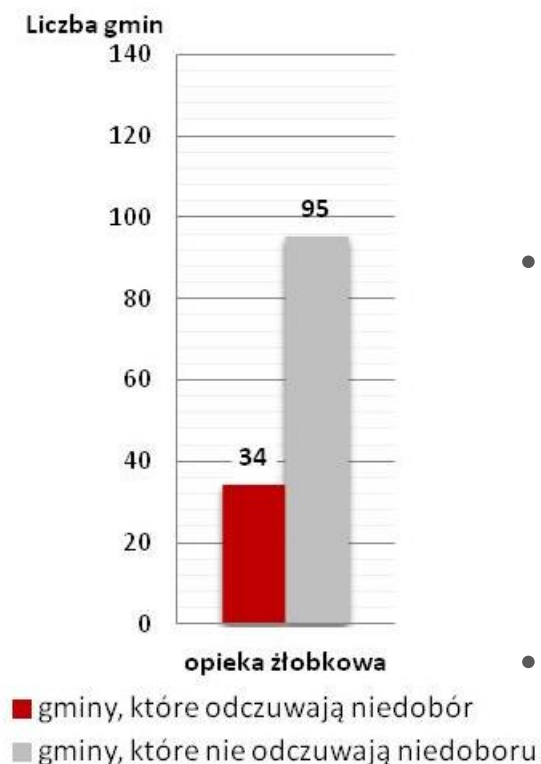
Problemy i zamierzenia rozwojowe w zakresie usług publicznych zgłaszane przez samorządy gmin i powiatów

Liczba gmin



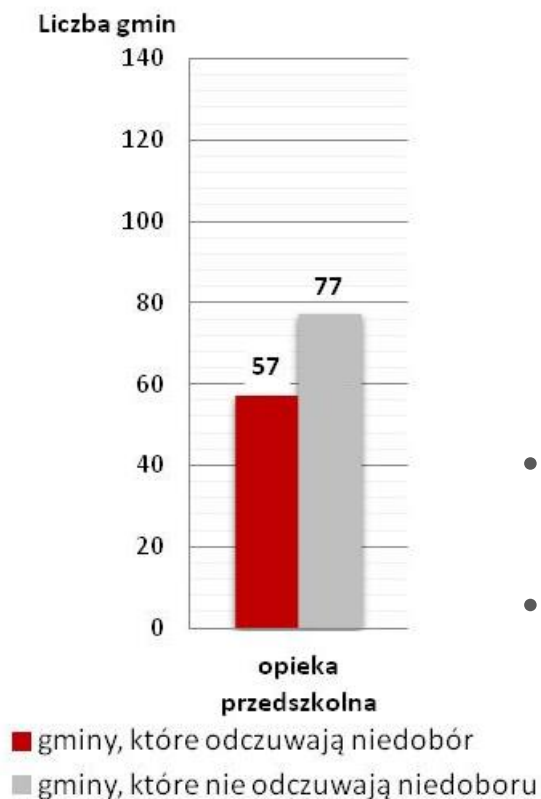
Indywidualna ocena gminy w zakresie niedoboru wybranych rodzajów usług

Opieka żłobkowa



- **Aktualnie** prowadzone **procesy inwestycyjne** – **5 gmin** (w 4 placówki żłobkowe – gmina Lubiewo, Chodecz, Gostycyn i Żnin, w 1 instytucja dziennego opiekuna – gmina Grudziądz).
- **9** z gmin, które zadeklarowały niedobór placówek opieki żłobkowej planuje **utworzenie nowej placówki** (7 gmin – gmina wiejska Aleksandrów Kujawski, gminy Brzuze, Lisewo, Piotrków Kujawski, gmina wiejska Radziejów, gminy Ryńsk i Solec Kujawski) **lub instytucji dziennego opiekuna** (2 gminy – gmina Sicienko i Więcbork).
- Gminy, które zgłosiły potrzeby w zakresie opieki żłobkowej, ale nie planują utworzenia nowej placówki najczęściej nie podawały powodu takiej decyzji, jednak kilka gmin wymieniło jako powód **brak środków finansowych** na te działania **lub odpowiedniego lokalu** dla powołania tego typu placówki.

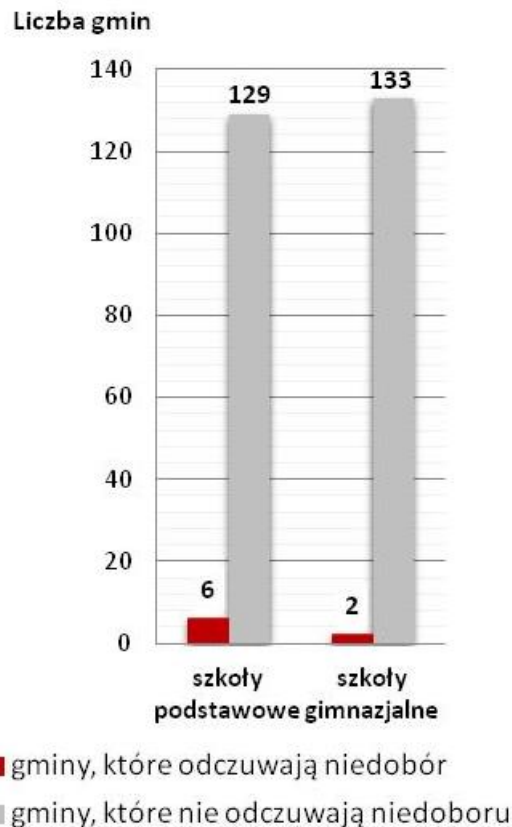
Opieka przedszkolna



- **51 gmin** zadeklarowało, że **planuje** działania w zakresie rozwoju infrastruktury:
 - **17 gmin** – planowana **budowa** nowych obiektów,
 - **11 gmin** – planowana **rozbudowa** istniejących obiektów,
 - **14 gmin** – planowana **adaptacja** istniejących budynków na cele opieki przedszkolnej,
 - **9 gmin** - planuje **dwa rodzaje przedsięwzięć**.
- **10 gmin** dostrzega potrzebę inwestycji w **więcej niż jednej miejscowości**.
- **46%** funkcjonujących placówek **zamierza w ciągu najbliższych 5 lat** zrealizować różnego rodzaju **prace inwestycyjne** – 30% zakup wyposażenia, 17% modernizację, 10% rozbudowę związaną ze zwiększeniem liczby miejsc, 2% rozbudowę nie mającą na celu zwiększenia liczby miejsc, 2% rozbudowę z modernizacją.

Szkoły podstawowe i gimnazjalne

- Szkoły podstawowe:

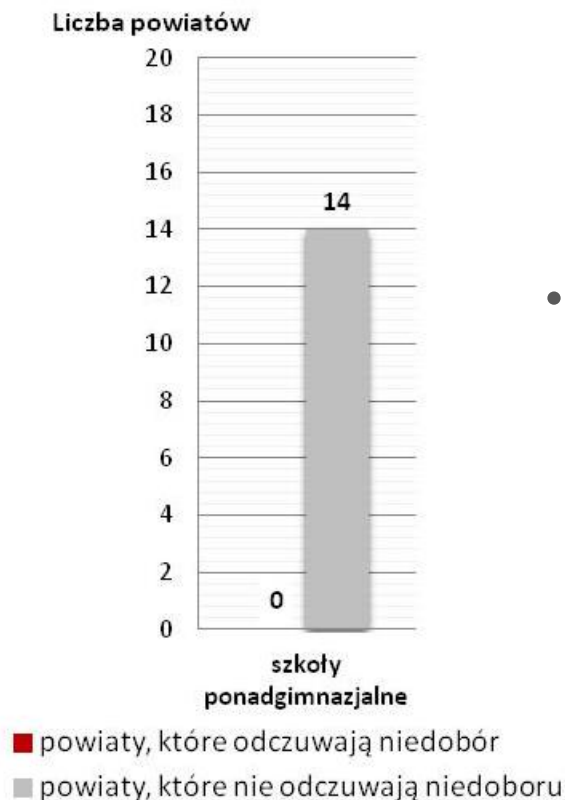


Gmina	Powiat	Rodzaj potrzeb inwestycyjnych (nazwa miejscowości)
Brodnica	brodnicki	Rozbudowa istniejącej szkoły (Szabda), budowa sali sportowej (Gortatowo)
Grudziądz	grudziądzki	Rozbudowa istniejącej szkoły (Nowa Wieś), rozbudowa istniejącego pawilonu edukacyjnego (Wałdowo Szlacheckie), budowa sal sportowych
Rojewo	inowrocławski	Rozbudowa istniejącej szkoły i budowa sali sportowej (Rojewice)
Dragacz	świecki	Budowa nowej szkoły (Michale)
Solec Kujawski	bydgoski	Budowa nowej szkoły (Solec Kujawski - os. Leśne)
Obrowo	toruński	Brak informacji (Osiek nad Wisłą, Brzozówka)

- Szkoły gimnazjalne:

- Kamień Krajeński – rozbudowa części dydaktycznej przy hali sportowej, przeniesienie tam szkoły ze starego budynku,
- Solec Kujawski – budowa nowej szkoły związana ze zmianą sieci szkół.

Szkoły ponadgimnazjalne

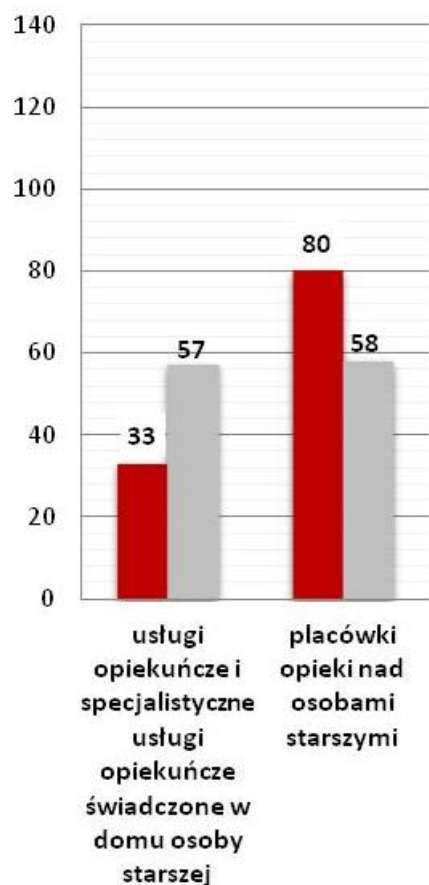


- Z przeprowadzonego badania wynika, że starostwa powiatowe **nie odczuwają niedoborów** w zakresie infrastruktury szkół ponadgimnazjalnych (na 14 uzyskanych odpowiedzi 100% było przeczące).
- **7 powiatów** zadeklarowało **problemy z dostępem** do szkół ponadgimnazjalnych - powiat bydgoski, golubsko-dobrzyński, lipnowski, mogileński, nakielski, radziejowski i włocławski.

Powiaty te w formularzach ankietowych zwracały uwagę na **słabe funkcjonowanie komunikacji publicznej, niedostateczną ilość kursów lub brak połączeń komunikacji publicznej** do szkół.

Pomoc społeczna – opieka nad ludnością starszą

Liczba gmin



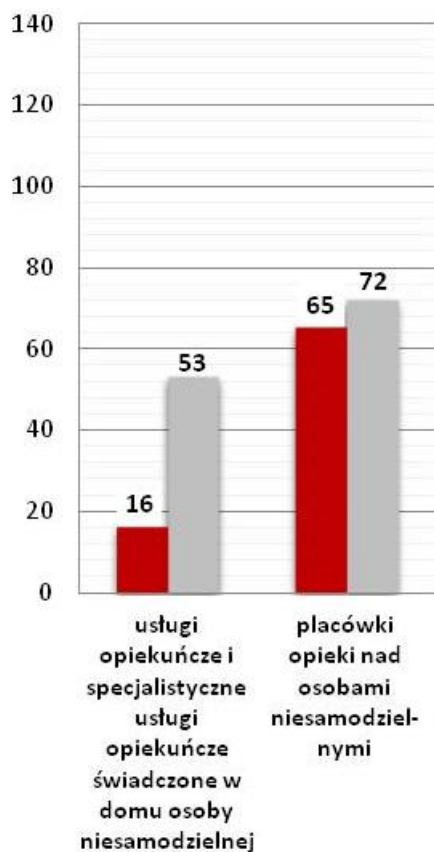
■ gminy, które odczuwają niedobór

■ gminy, które nie odczuwają niedoboru

- Szacowane zapotrzebowanie na usługi opiekuńcze:
 - 2-5 osób – 6 gmin,
 - 6-9 osób – 4 gminy,
 - 10 osób – 8 gmin,
 - 15-20 osób – 5 gmin.
- Gminy dostrzegają **problem zwiększającej się liczby osób starszych** i związane z tym wzrastające zapotrzebowanie na miejsca w placówkach oferujących opiekę dla seniorów.
- **34 gminy** zadeklarowały **brak** na swoim obszarze **domu dziennego pobytu**.
- 5 gmin zadeklarowało niedobór w zakresie zakładów opiekuńczo-leczniczych, 5 gmin w zakresie środowiskowych domów samopomocy, 3 gminy brak placówek całodobowych.

Pomoc społeczna – opieka nad osobami niesamodzielnymi

Liczba gmin

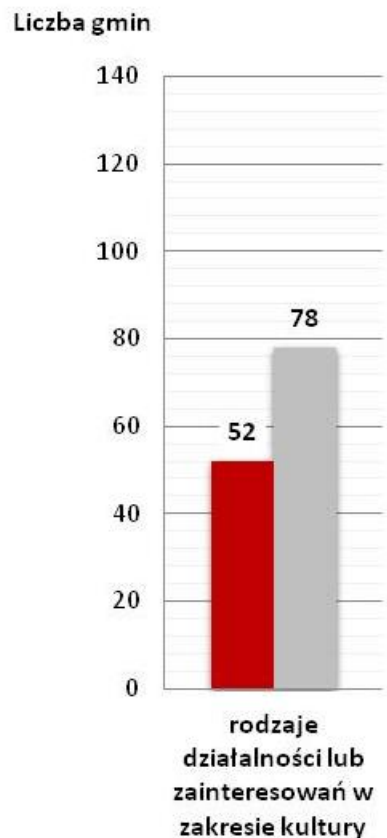


■ gminy, które odczuwają niedobór

■ gminy, które nie odczuwają niedoboru

- Szacowane zapotrzebowanie na usługi opiekuńcze - generalnie, gminy odczuwające niedobór podawały zapotrzebowanie **do 10 osób** (które oczekują na przyznanie opiekuna).
- **18 gmin** zadeklarowało na swoim terenie **brak domów dziennego pobytu**, 6 gmin – brak środowiskowego domu samopomocy lub klubu samopomocy i 6 gmin – brak zakładów opiekuńczo-leczniczych. 2 gminy zgłosiły brak placówek całodobowych.
- **12 gmin** podało w badaniu, że odczuwa **niedobór** w zakresie **liczby miejsc** w funkcjonujących placówkach (głównie zakładach opiekuńczo-leczniczych).
- 8 powiatów zgłosiło zapotrzebowanie na miejsca w domach pomocy społecznej, 7 powiatów zadeklarowało, że wnioski realizowane są na bieżąco.

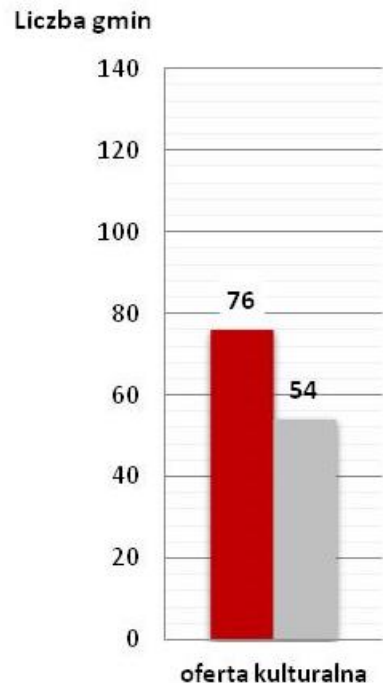
Zagospodarowanie wolnego czasu i aktywność kulturalna (I)



- zainteresowanie społeczeństwa przekracza możliwości realizacji przez gminne placówki kultury
- zainteresowanie społeczeństwa nie przekracza możliwości realizacji przez gminne placówki kultury

- Powody:
 - brak wystarczających **środków finansowych** – 29 gmin,
 - brak **infrastruktury** dla prowadzenia działalności w zakresie kultury – 24 gminy,
 - brak odpowiedniego **sprzętu i wyposażenia** – 7 gmin,
 - brak **instruktorów/animatorów/kadry** – 7 gmin.

Zagospodarowanie wolnego czasu i aktywność kulturalna (II)

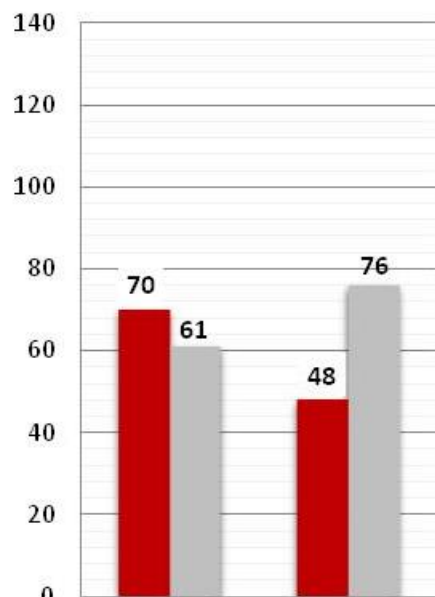


- gminy, które spodziewają się wzrostu zainteresowania
- gminy, które nie spodziewają się wzrostu zainteresowania

- Przewidywany wzrost zainteresowania ofertą kulturalną w gminie w grupie wiekowej:
 - Dzieci i młodzieży – 25 gmin,
 - Osób dorosłych – 13 gmin,
 - **Ludności starszej – 33 gminy,**
 - wszystkie grupy wiekowe – 17 gmin.

Zagospodarowanie wolnego czasu i aktywność kulturalna (III)

Liczba gmin



infrastruktura do służąca realizacji zadań z zakresu kultury

liczba placówek służących realizacji zadań z zakresu kultury

■ gminy, które odczuwają niedobór

■ gminy, które nie odczuwają niedoboru

Rodzaj zgłaszanych potrzeb dotyczących infrastruktury/placówek służących realizacji zadań z zakresu kultury	Liczba gmin
amfiteatr, muszla koncertowa, scena plenerowa/na powietrzu	17
dom kultury	16
świątelnia wiejska	14
brak wystarczającej liczby pomieszczeń do prowadzenia zajęć tematycznych i warsztatów w istniejących placówkach	11
remont lub modernizacja budynków, w których znajdują się instytucje kultury (również związana z potrzebą dostosowania do potrzeb osób niepełnosprawnych lub do wymogów przepisów przeciwpożarowych)	14
sala widowiskowa/koncertowa	10
istniejące obiekty są zbyt małe do potrzeb, brak odpowiedniego zaplecza	2
braki sprzętowe (sprzęt nagłaśniający i profesjonalne oświetlenie) oraz w wyposażeniu ośrodków kultury	7
biblioteki/filie biblioteczne	3
niewystarczająca powierzchnia użytkowa istniejących placówek	4
izba tradycji/muzealna	3
skansen	2
izba tradycji/muzealna	3
teatr	1

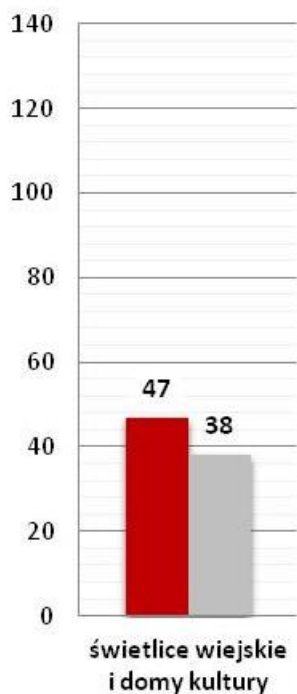
Zagospodarowanie wolnego czasu i aktywność kulturalna (IV)

Rodzaj infrastruktury do realizacji zadań z zakresu kultury:	Udział budynków, które wymagają:		poprawy wyposażenia	
	poprawy wyposażenia		poprawy wyposażenia	
	TAK	NIE	TAK	NIE
<i>Dom kultury (łącznie 118 obiektów)</i>	75% (88 obiektów)	23% (27 obiektów)	75% (88 obiektów)	23% (27 obiektów)
<i>Świetlica wiejska (łącznie 1017 obiekty)</i>	72% (736 obiekty)	26% (263 obiekty)	72% (736 obiekty)	26% (263 obiekty)

Zagospodarowanie wolnego czasu i aktywność kulturalna (IV)

Rodzaj infrastruktury do realizacji zadań z zakresu kultury:	Udział budynków, które wymagają:					
	działań remontowych		rozbudowy		poprawy wyposażenia	
	TAK	NIE	TAK	NIE	TAK	NIE
Dom kultury (łącznie 118 obiektów)	56% (66 obiektów)	42% (49 obiektów)	29% (34 obiekty)	67% (79 obiektów)	75% (88 obiektów)	23% (27 obiektów)
Świetlica wiejska (łącznie 1017 obiektów)	54% (553 obiekty)	44% (447 obiektów)	14% (139 obiektów)	84% (853 obiekty)	72% (736 obiekty)	26% (263 obiekty)

Liczba gmin

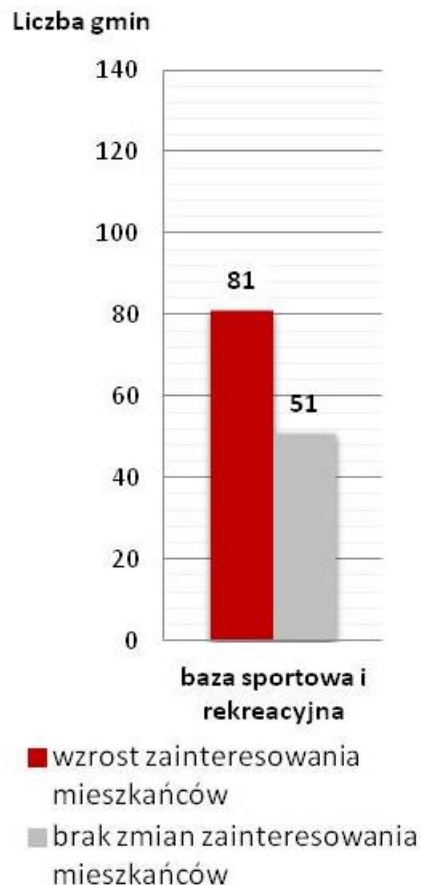


- gminy, które planują utworzenie w ciągu najbliższych 1-3 lat
- gminy, które nie planują utworzenia w ciągu najbliższych 1-3 lat

Tylko **22%** z podanych przez gminy domów kultury lub świetlic nie wymagało prac remontowych lub zakupu wyposażenia. Żadnych działań nie wymagało 22% wymienionych świetlic (228 obiektów) i 20% wymienionych domów kultury (24 obiekty).

- Utworzenie **domu kultury** - 11 gmin
- Utworzenia **świetlic wiejskich** - 33 gminy.
- 3 gminy zamierzają utworzenie nowych obiektów, jednak nie określiły jakiego typu.

Sport i rekreacja (I)



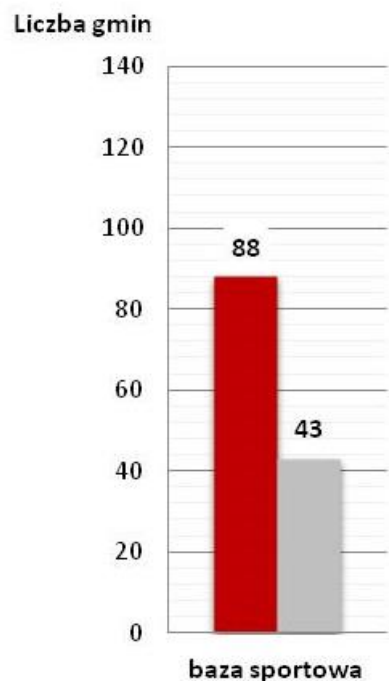
- Wzrost zainteresowania bazą sportową:
 - **siłownie zewnętrzne** (26 gmin) i wszelkiego typu **boiska sportowe** (25 gmin),
 - infrastruktura lekkoatletyczna (12 gmin),
 - place zabaw (12 gmin),
 - pozostałe: infrastruktura rowerowa (ścieżki rowerowe), infrastruktura sportów i turystyki wodnej (m.in. przystanie, wypożyczalnie sprzętu wodnego), hale sportowe i sale gimnastyczne oraz korty tenisowe, w mniejszym stopniu lodowiska, skateparki, parki linowe, baza służąca strzelectwu sportowemu.
- **Wszystkie grupy wiekowe** (dzieci, młodzież, dorośli i seniorzy) - zainteresowanie konkretnej grupy wiekowej w zależności od typu obiektu sportowego/rekreacyjnego,
- Dla **ludności starszej** zaobserwowano głównie zainteresowanie **siłowniami zewnętrznymi**.

Sport i rekreacja (II)

- Często baza sportowa i rekreacyjna **nie jest w stanie w pełni zaspokoić potrzeb mieszkańców**:
 - brak obiektów danego typu na terenie gminy,
 - duże obciążenia obiektów już funkcjonujących,
 - zbyt duża ilość funkcjonujących klubów w stosunku do posiadanych zasobów lokalowych,
 - wysokie koszty budowy (np. basenów, hal sportowych).
- **Zapotrzebowanie przekraczające możliwości organizacyjne gminy:**

baseny kryte, stadiony, boiska sportowe, hale sportowe, sale gimnastyczne, lodowiska, siłownie plenerowe
- Gminy wskazywały także na rosnące oczekiwania co do budowy:
 - placów zabaw, ścieżek rowerowych, obiektów infrastruktury lekkoatletycznej, kortów tenisowych, parków linowych, skateparków, strzelnic, kręgielni, obiektów służących sportom i turystyce wodnej, czy tworzenia nowych terenów rekreacyjnych

Sport i rekreacja (III)



- gminy, które odczuwają niedobór
- gminy, które nie odczuwają niedoboru

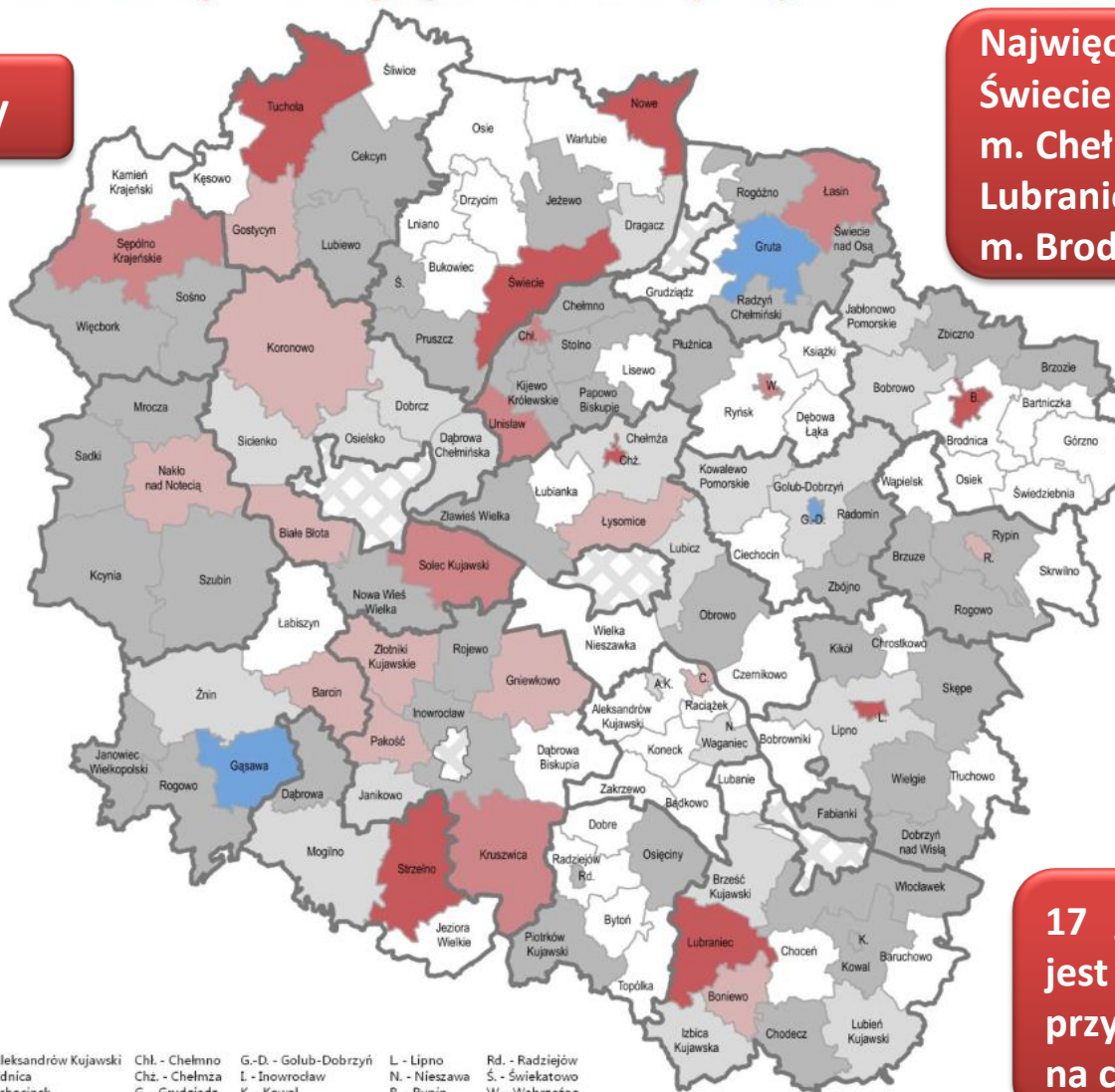
Rodzaj zgłaszanych potrzeb dotyczących bazy sportowej/rekreacyjnej	Liczba gmin
boiska sportowe (w tym stadiony, pełnowymiarowe, typu Orlik, wielofunkcyjne) – brak/potrzeba modernizacji, przebudowy	33
hale sportowe i sale gimnastyczne (w tym pełnowymiarowe, szkolne i pozaszkolne) – brak bazy, duże obciążenie i ciągły wzrost zainteresowania	23
siłownie zewnętrzne	16
plac zabaw	11
baseny kryte	9
ścieżki rowerowe	7
pozostałe – infrastruktura lekkoatletyczna, elementy infrastruktury sportów i turystyki wodnej (przystanie wodne, wypożyczalnie sprzętu), korty tenisowe, tereny rekreacyjne (plac, parki, ogrody jordanowskie), lodowiska, skateparki, strzelnica sportowa i kręgielnia	<7



Liczba wniosków oczekujących na realizację, złożonych przez osoby ubiegające się o przyznanie lokalu socjalnego

93 gminy

Najwięcej wniosków w gminach: Świecie (170), Tuchola (163), m. Chełmża (140), m. Lipno (138), Lubraniec (133), Strzelno (110), m. Brodnica (110), Nowe (102)



Liczba złożonych wniosków

101-170	(8)
51-100	(7)
21-50	(12)
11-20	(20)
1-10	(46)
0	(43)

miasta nieanalizowane na tym etapie badań

gminy, które nie przekazały informacji

17 gmin zadeklarowało, że jest w trakcie budowy lub przystosowania pomieszczeń na cele lokali socjalnych.

A.K. - Aleksandrów Kujawski Chł. - Chełmno G.-D. - Golub-Dobrzyń L. - Lipno Rd. - Radziejów
 B. - Brodnica Chż. - Chełmża I. - Inowrocław N. - Nieszawa S. - Świekatowo
 C. - Ciechocinek G. - Grudziądz K. - Kowal R. - Rypin W. - Wąbrzeźno

Potrzeby dostosowania budynków użyteczności publicznej do potrzeb osób niepełnosprawnych

Budynki instytucji, dla których organem założycielskim jest powiat

- Starostwa powiatowe zgłosiły łącznie **52 budynki**.
- Najwięcej budynków podały powiaty **żniński** (10) i **nakielski** (14). Generalnie powiaty wymieniały **od 1 do 3 budynków** (11 powiatów).
- Najwięcej **szkół i zespołów szkół** (22) oraz budynków, w których znajdowały się **siedziby starostw powiatowych, ich wydziałów i inspektoratów powiatowych** (łącznie 14 budynków).

Budynki instytucji, dla których organem założycielskim jest gmina

- 75 urzędów gminnych zgłosiło **255 budynków**.
- Większość z gmin wymieniało **do 3 budynków** (55 gmin).
- Najwięcej budynków - gmina **miejska Rypin** (10), gminy **Dobrcz** (12) i **Koronowo** (40).
- Najczęściej wymieniane - **przedszkola, szkoły podstawowe, gimnazja i zespoły szkół** (106 budynków), **urzędy miejskie i gminne** (41 budynki) oraz **świątlice wiejskie** (42 budynki).

Najczęściej podawano **brak urządzeń dźwigowych, podjazdów lub dostosowanych toalet.**

Podsumowanie

- Największe potrzeby samorządy zgłaszały w zakresie **bazy sportowej** - przewiduje się duży **wzrost zainteresowania** tego typu infrastrukturą wśród mieszkańców.
- Na drugim miejscu usługi z zakresu **opieki nad osobami starszymi – brak domów dziennego pobytu.**
- Brak problemów w zakresie **szkół podstawowych i gimnazjalnych.**
- Starostwa powiatowe zgłaszały problemy z **dostępem do szkół ponadgimnazjalnych** - słabe funkcjonowanie komunikacji publicznej.
- Bardzo małe potrzeby zgłaszane w zakresie **opieki żłobkowej.**
- Cały czas zgłaszane były spore potrzeby związane z infrastrukturą służącą realizacji zadań z **zakresu kultury** – wyposażenie, remonty, brak animatorów.

***10 najważniejszych wniosków dla polityki
rozwoju gmin i powiatów***

Prognozy i analizy demograficzne podstawą planowania w gminach

Planowanie infrastruktury powinno być każdorazowo poprzedzone analizami prognozowanych zmian liczby mieszkańców, w tym zmian poszczególnych grup pokoleniowych oraz powinno wynikać z oceny przystosowania usług do możliwości realizacji zadań dla wszystkich grup

Świadome planowanie lokalizacji inwestycji, w celu zapewnienia najkorzystniejszego dostępu grupom docelowym

Koncentracja osadnictwa

Podejmowanie działań na rzecz ograniczania rozpraszania osadnictwa

Promocja rozwoju demograficznego i przestrzennego tylko w miejscowościach dużych

Koncentracja usług publicznych

Lokalizacja usług publicznych w pierwszej kolejności w miejscowościach największych (stanowiących siedziby gmin oraz tworzących skupienia koncentrujące znaczną liczbę mieszkańców), w celu zapewnienia dostępu jak największej liczbie osób

Usługi „międzygminne”

Współpraca między sąsiadującymi gminami na rzecz wspólnego wykorzystania infrastruktury na peryferyjnych obszarach gmin, co umożliwiłoby świadczenie usług społecznych nieefektywnych ekonomicznie w realiach jednej gminy (ze względu na zbyt małą liczbę mieszkańców obszaru)

Gminne i powiatowe systemy transportowe

Rozwój w gminach różnych form systemów transportowych umożliwiających dojazd mieszkańcom mniejszych miejscowości do oferowanych usług publicznych

Rozwój systemów powiatowych dla zapewnienia dojazdów do usług prowadzonych przez powiat

Model obsługi dla miejscowości najmniejszych

W miejscowościach małych nie lokalizuje się infrastruktury. Mieszkańcy korzystają z usług zlokalizowanych w pobliskich dużych miejscowościach

Zapewnienie usług opiekuńczych dla ludności starszej i niepełnosprawnej (niezależnie od miejsca zamieszkania musi być właściwy - wysoki poziom!)

Zapewnienie bezpiecznych połączeń drogowych dla ruchu pieszego i rowerowego do najbliższych miejscowości wyposażonych w usługę/do przystanków

Opieka nad ludnością starszą

Wypracowanie w gminie systemu opieki nad ludnością starszą

Wraz ze zwiększaniem się liczebności osób starszych w gminach należy dążyć do zapewnienia kompleksowej opieki, poprzez tworzenie dziennych ośrodków opieki, usług opiekuńczych w domu, zapewnienie dogodnego dostępu do opieki lekarskiej, indywidualnego transportu, itp.

Dostosowanie bazy usług publicznych dla osób niepełnosprawnych i starszych

Likwidacja barier architektonicznych w budynkach świadczących usługi publiczne, w celu ich przystosowania do potrzeb osób niepełnosprawnych ruchowo oraz osób starszych o ograniczonych możliwościach ruchowych

Rady Senioralne

Wraz ze wzrostem w gminach liczby i udziału ludności starszej zaleca się tworzenie Rad Senioralnych, które będą wspomagały prowadzenie polityki senioralnej w gminach (zarządzanie i planowanie w zakresie potrzeb dla najstarszych grup pokoleniowych)

Rozwój form opieki nad dzieckiem

Rozwój opieki żłobkowej w gminach

Zapewnienie w każdej z gmin swobodnego dostępu do opieki przedszkolnej

Usługi kulturalne

Stworzenie optymalnej sieci placówek kulturalnych w gminach (domów kultury, świetlic wiejskich, bibliotek)

Organizacja zajęć dla mieszkańców wszystkich grup wiekowych przy wykorzystaniu dostępnej bazy (świetlic, bibliotek, itp.)

Zajęcia dedykowane osobom starszym

Zagospodarowanie „uwalnianej” bazy lokalowej na cele aktywizacji społecznej

Wykorzystywanie do celów aktywizacji społecznej
budynków tracących swe dotychczasowe funkcje

Zorganizowanie w nich potrzebnych w gminie usług
(przedszkoli, żłobków, domów dziennego pobytu dla
ludności starszej, świetlic, itp.)

Baza sportowa

Wzrost aktywności sportowej mieszkańców, zwłaszcza wśród dzieci i młodzieży oraz osób starszych

Tworzenie boisk „Orlik 2012” w każdej gminie (przynajmniej w jednej miejscowości w gminie, przy uwzględnieniu założeń wielkościowych)

Korespondencja elektroniczna

Przywiązywanie należytej uwagi do obsługi poczty elektronicznej

Pomoc w planowaniu

W przypadku pojawienia się w gminie nietypowych problemów bądź potrzeb z zakresu planowania przestrzennego/strategicznego, należy pamiętać, że w województwie działają służby polityki regionalnej, dysponujące odpowiednimi narzędziami analitycznymi i dużym doświadczeniem, które zawsze udzielą pomocy

Dziękujemy za uwagę!