

Obszar funkcjonalny Światowy Rezerwat Biosfery „Bory Tucholskie”

Podstawa delimitacji	KPZK 2030 wskazujące konieczność określenia obszarów kształtowania potencjału rozwojowego wymagające programowania działań ochronnych, w tym obszarów cennych przyrodniczo. Przyjęto granice obszaru Światowego Rezerwatu Biosfery „Bory Tucholskie” utworzonego 2 czerwca 2010 roku podczas obradującej w Paryżu Międzynarodowej Rady Koordynacyjnej programu Człowiek i Biosfera (MAB).
Cel	Poprawa możliwości rozwojowych przy zapewnieniu ochrony zasobów przyrodniczych poprzez koordynację działań z zakresu ochrony środowiska, ekologii, polityki przestrzennej, regionalnej oraz polityk sektorowych, co pozwoli na integrację rozwoju społeczno-gospodarczego z potrzebami ochrony przyrody.
Zasięg terytorialny	4 gminy w całości: Cekcyn, Lniano, Osie i Śliwice, 9 gmin w części: Bukowiec, Drzycim, Gostycyn, Jeżewo, Kęsowo, Lubiewo, Świekatowo, Tuchola i Warlubie.



Powierzchnia: 1 464 km²
 Liczba ludności: ok. 50 500 osób
 Gęstość zaludnienia: ok. 34 os/km²

Obszary o znaczeniu regionalnym:

Miejski obszar funkcjonalny miasta Włocławka	
Podstawa delimitacji	KPZK 2030, Polityka terytorialna, wyniki badań i opracowań prowadzonych przez kilka instytucji/jednostek, w tym funkcjonujący OSI.
Cel	Zacieśnianie związków funkcjonalnych wewnątrz obszaru, tworzenie wspólnie z OF Bydgoszczy i Torunia silnych powiązań sieciowych. Niwelowanie konfliktów funkcjonalnych oraz zwiększenie potencjału społecznego i gospodarczego.
Zasięg terytorialny	Włocławek (gmina miejska), Brześć Kujawski, Chocień, Fabianki, Lubanie, Kowal (gmina miejska), Kowal (gmina wiejska), Włocławek (gmina wiejska).





Powierzchnia: 820 km²
Liczba ludności: 162 395 osób
Gęstość zaludnienia: 198 os/km²

Miejski obszar funkcjonalny miasta Grudziądza	
Podstawa delimitacji	KPZK 2030, Polityka terytorialna, wyniki badań i opracowań prowadzonych przez kilka instytucji/jednostek, w tym funkcjonujący OSI.
Cel	Zacieśnianie związków funkcjonalnych wewnątrz obszaru, tworzenie wspólnie z OF Bydgoszczy i Torunia silnych powiązań sieciowych. Niwelowanie konfliktów funkcjonalnych oraz zwiększenie potencjału społecznego i gospodarczego.
Zasięg terytorialny	Grudziądz (gmina miejska), Grudziądz (gmina wiejska), Dragacz, Gruta, Radzyń Chełmiński, Rogóźno.







Powierzchnia: 666 km²
Liczba ludności: 132 098 osób
Gęstość zaludnienia: 198 os/km²

Miejski obszar funkcjonalny miasta Inowrocławia

Podstawa delimitacji	KPKZ 2030, Polityka terytorialna, wyniki badań i opracowań prowadzonych przez kilka instytucji/jednostek, w tym funkcjonującą OSI.
Cel	Zacieśnianie związków funkcjonalnych wewnątrz obszaru, tworzenie wspólnie z OF Bydgoszczy i Torunia silnych powiązań sieciowych. Niwelowanie konfliktów funkcjonalnych oraz zwiększenie potencjału społecznego i gospodarczego.
Zasięg terytorialny	Inowrocław, Inowrocław (gmina wiejska).





Powierzchnia: 202 km²
Liczba ludności: 86 159 osób
Gęstość zaludnienia: 427 os/km²

Obszar funkcjonalny Kujawy - wyspecjalizowana strefa gospodarcza dla rolnictwa

Podstawa delimitacji	SRW, w której obszar ten identyfikuje się jako obszar strategicznej interwencji (OSI). Nie zaliczono gminy Fabianki, która wykazuje cechy gminy intensywnie urbanizującej się (strefa podmiejska Włocławka), ponadto odgródzonej od pozostałej części obszaru korytem rzeki Wisły.
Cel	Prowadzenie skoordynowanej polityki prowadzącej do zwiększenia efektywności rolnictwa południowej części województwa, poprzez poprawę warunków przyrodniczych prowadzenia gospodarki rolnej, w tym zwłaszcza poprawę warunków wodnych, jako odpowiedź na identyfikowany problem deficytu wody w okresie wegetacyjnym.
Zakres terytorialny	Gminy powiatów: aleksandrowskiego, inowrocławskiego, mogileńskiego, radziejowskiego, żnińskiego, włocławskiego (z wyłączeniem gminy Fabianki).





Powierzchnia: 5 365 km²
Liczba ludności: 454 490 osób
Gęstość zaludnienia: 85 os/km²

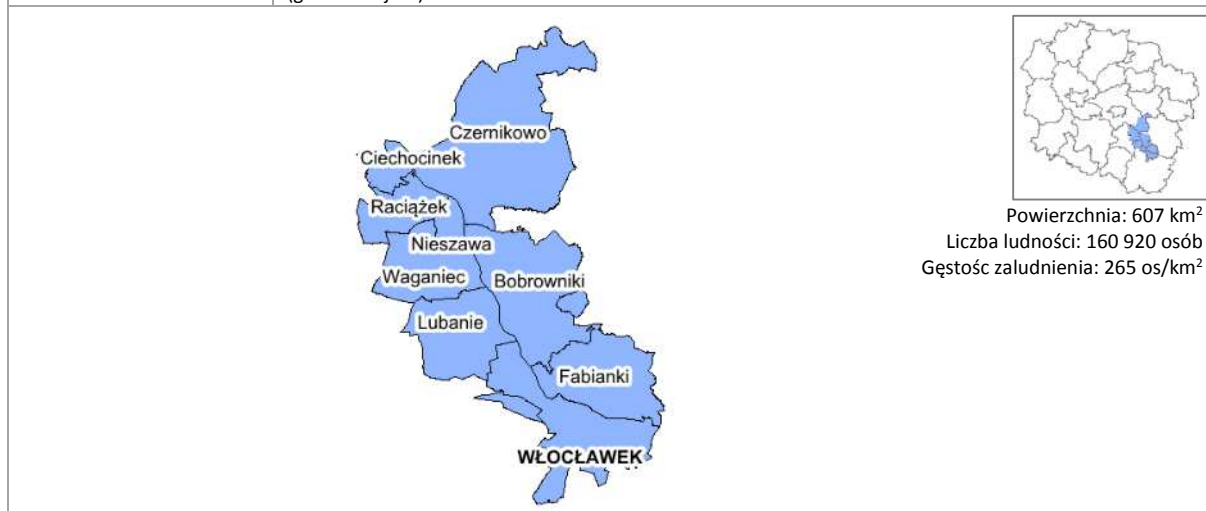
Obszar funkcjonalny Bory Tucholskie

Podstawa delimitacji	SRW, w której obszar ten wyznaczono jako OSI oraz istniejące powiązania funkcjonalne terenu.
Cel	Prowadzenie skoordynowanej polityki skutkującej wzrostem wykorzystania endogenicznego potencjału obszaru wyrażającego się bardzo dużym udziałem powierzchni leśnych oraz powierzchni chronionych i wynikających z nich specjalizacji w kierunku rozwoju leśnictwa i przetwórstwa drewna oraz działalności turystycznych.
Zasięg terytorialny	Gminy powiatów: sępoleńskiego, świeckiego i tucholskiego.



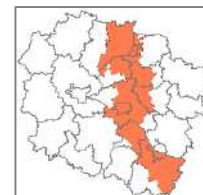
Obszar funkcjonalny realizacji nowego stopnia wodnego na Wiśle

Podstawa delimitacji	SRW, w której obszar ten wchodzi w skład OSI. Dodatkowo do obszaru zostało włączone miasto Ciechocinek, które mimo, iż nie będzie bezpośrednio sąsiadować ze zbiornikiem to jednak może być beneficjentem zmian w przestrzeni społeczno-gospodarczej.
Cel	Kształtowanie zagospodarowania dla wykorzystania potencjału endogenicznego, który będzie następstwem realizacji stopnia wodnego na Wiśle, poniżej Włocławka. Zwiększenie bezpieczeństwa powodziowego i energetycznego, poprawa stosunków wodnych oraz bezpieczeństwo techniczne istniejącego stopnia wodnego we Włocławku.
Zasięg terytorialny	Bobrowniki, Czernikowo, Fabianki, Lubanie, Nieszawa, Raciążek, Waganiec, Ciechocinek, Włocławek (gmina miejska).



Obszar funkcjonalny aktywizacji gospodarczej korytarza transportowego autostrady A1

Podstawa delimitacji	SRW, w której jednym z celów strategicznych jest zagadnienie gospodarka i miejsca pracy. Do działań wspierających rozwój gospodarczy zalicza się m.in. tworzenie przestrzeni inwestycyjnej. Obszary przywęzłowe w pobliżu dróg szybkiego ruchu stanowią atrakcyjną lokalizację terenów inwestycyjnych.
Cel	Prowadzenie skoordynowanej polityki prowadzącej do rozwoju terenów inwestycyjnych wzdłuż przebiegu autostrady A1.
Zasięg terytorialny	Aleksandrów Kujawski (gmina miejska), Aleksandrów Kujawski (gmina wiejska), Baruchowo, Bądkowo, Brześć Kujawski, Chełmno (gmina wiejska), Chełmża (gmina miejska), Chełmża (gmina wiejska), Chocień, Ciechocin, Ciechocinek, Dragacz, Grudziądz (gmina miejska), Grudziądz (gmina wiejska), Jeżewo, Koneck, Kowal (gmina miejska), Kowal (gmina wiejska), Kowalewo Pomorskie, Lisewo, Lubanie, Lubicz, Lubień Kujawski, Łysomice, Nieszawa, Nowe, Obrowo, Płużnica, Raciążek, Stolno, Świecie, Toruń, Waganiec, Warlubie, Wąbrzeźno (gmina miejska), Wąbrzeźno (gmina wiejska), Wielka Nieszawka, Włocławek (gmina miejska), Włocławek (gmina wiejska).



Powierzchnia: 4 159 km²
 Liczba ludności: 727 609 osób
 Gęstość zaludnienia: 175 os/km²